

# **ОТКУДА ТЫ, БЕЛЫЙ ЧЕЛОВЕК?**

**Максименко Юрий**

**Апрель 2019 года**

## ОГЛАВЛЕНИЕ

<b>ВСТУПЛЕНИЕ</b>	<b>3</b>
<b>1. СЕВЕР — ПРАРОДИНА ЧЕЛОВЕЧЕСТВА</b>	<b>11</b>
I    ВСЕ ПУТИ ВЕДУТ НА СЕВЕР	11
II   Б.ТИЛАК ОБ АРКТИЧЕСКОЙ РОДИНЕ	34
III  О СЕВЕРНОЙ ПРАРОДИНЕ АРИЕВ	45
IV   О ГИПЕРБОРЕЕ	61
<b>2. О СЕВЕРНОЙ ПРАРОДИНЕ АРИЕВ</b>	<b>78</b>
I    ТАЙМЫР — ТЕРРИТОРИЯ АРИЕВ	78
II   НАЧАЛО АРИЙСКОЙ РАСЫ	87
III  О ЦИВИЛИЗАЦИИ ЦЕНТРАЛЬНОЙ АЗИИ	101
IV   АРИЙСКАЯ ИСТОРИЯ ИНДИИ	109
<b>3. ЛОКАЛИЗАЦИЯ СЕВЕРНОЙ ПРАРОДИНЫ</b>	<b>120</b>
I    ФАКТЫ О СЕВЕРНОЙ ЗЕМЛЕ	120
II   О СЕВЕРНОМ МАТЕРИКЕ	134
III  РУССКИЕ ПРЕДАНИЯ О СЕВЕРНОЙ ЗЕМЛЕ	146
<b>4. АНАЛИЗ ПУТЕЙ РАССЕЛЕНИЯ АРИЕВ</b>	<b>156</b>
I    РЕПЕРНЫЕ ТОЧКИ АРХЕОЛОГИИ	157
II   О МЕСТАХ ОБИТАНИЯ АРИЕВ	169
<b>5. О КЛИМАТЕ</b>	<b>179</b>
I    О КЛИМАТЕ НА СЕВЕРЕ ЕВРАЗИИ	180
II   ПРИЧИНЫ ИЗМЕНЕНИЯ КЛИМАТА	186
<b>ЗАКЛЮЧЕНИЕ</b>	<b>194</b>

## ВСТУПЛЕНИЕ

Проведя несколько исследований по вопросу зарождения человеческой цивилизации, перед нами последовательно раскрылись некоторые значимые моменты древнейшей истории, в частности, — откуда появился человек на планете Земля, что явилось толчком и основным моментом появления человечества, участие в этом процессе космических сил или сил иного рода, роли при этом «дарвиновской» обезьяны, кто такие арии<sup>1</sup>, и их значение в становлении цивилизации и т.д. При этом набралось достаточно значимой информации из различных независимых источников и соотносимой с разными периодами существования жизни на планете, что в целом подтверждало правильность направления наших исследований и давало основание выстраивать в результате последовательную, непротиворечивую мозаику далекого прошлого. Вот итогами этой работы и хочется поделиться. Оговоримся сразу, конечно же, что бы не было представлено на суд читателя в этом издании, это будет всего лишь наброском древнейшей истории человечества, лишь попыткой сложить историческую мозаику, раскрывающую процесс появления нашей цивилизации.

Итак, относительно недавно (в конце XIX — начале XX века) ученые обнаружили упоминания о неведомых северных странах, где был так называемый золотой век, откуда происходили боги. И что удивительно, отголоски этих воспоминаний сохранились в древнеиндийских и древнеперсидских литературных памятниках. Поэтому и считается, что первые письменные сообщения о некоей Северной земле оставили нам древние индийцы и персы. Греки называли эту страну Гипербореей. С утверждением христианства и падением античного мира миф о Гиперборее канул в лету. На целые века он выпал из центра внимания европейских мыслителей. Ни эпоха Возрождения, ни века Просвещения не восстановили былой интерес к тайне Северной земли. Тотальное забвение длилось до тех пор, пока в конце 19 — начале 20 веков одна за другой не грянули несколько научных сенсаций. Некоторыми учеными была выдвинута так называемая Полярная теория о происхождении человечества. Суть ее заключалась в следующем. При изучении древней ведической литературы исследователи столкнулись с очень любопытными описаниями природных явлений, как ни странно, абсолютно не соответствующими, в частности, природным условиям в Индии, да и в других южных, близлежащих к ней странам. Это были скорее описания длительных по-

---

<sup>1</sup> **Арья, Ариец**, русск. ← санскр. *aryá* 1. 1) благородный; 2) верный; 3) дружественный; 2. *árya* представитель одной из трех высших варн («каст»); *ārya* 1. благородный, достойный, досточтимый, 2. 1) арий (правильнее «арья») 2) представитель одной из трех высших варн («каст»); 3) господин. Арьи — так по традиции именуют древнейший протоэтнос, от которого произошли современные индоевропейцы.

По энци. *K&M* и др.: «**Арийцы**, тж. **Арьи, Арии** — название народов, принадлежащих к индоевропейской (прежде всего к индоиранской) языковой общности».

Предположительно, древний арийский корень *ar-* (от *ṛ* ?) имеет восстанавливаемое из значений слов с этим корнем обобщённое исходное значение „порядок“, таким образом Арья означает „порядочный“, иначе подразумеваемая „благородный“. Ариец — тот, кто поступает по-арийски, т.е. порядочно. *В.Р.Я.*: «**Порядочный человек**, любитель порядка, или ведущий, держащий себя изрядно, прилично, как должно». *Велесова Книга*: «[мы] есьмы ведь Арийский [народ], пришедший из земель Арийских».

Обычно санскритское слово «арья» переводится как „благородный“. Очевидно, это потому, что Санскрит поначалу довольно долгое время изучали исключительно англичане и, затем, немцы, и словари Санскрита, почти все полностью, исключительно английские (немецкий есть словарь Бётлингга, а русский — Кочергиной). В английском же слово «порядочный» — не от «порядок» (англ. *порядочный (честный) honest, respectable, decent*), да и в немецком «порядочный» (*честный) anständig; ehrenhaft*.

лярных дней и ночей, полярных сияний, характерных только для крайнего Севера. Это дало повод выдвинуть предположение, что эпические произведения (хотя вначале это были устные предания, передаваемые из поколения в поколение) древних индийцев и персов не могли создаваться на территории современных Индии или Ирана, а только в северных широтах Заполярья, поэтому прародину всех арийских народов, к коим и относились индийцы и персы, надо искать в этом далеком северном крае. Это было предположение о зарождение Белой расы людей в северных широтах.

Основоположником полярной теории считается известный астроном и общественный деятель XVIII века француз Жан Сильвен Байи (см. отдельный раздел). Он дал серьёзное научное обоснование полярной концепции происхождения цивилизации и мировых культур. Изучив доступные ему сведения, Байи пришёл к выводу, что все имеющиеся наработки древних опираются на ещё более ранние достижения неизвестного, в его интерпретации «потерянного» народа, обладавшего высокоразвитым знанием. В числе прочего он проанализировал астрономические расчёты древности и понял: те народы, которые в XVIII веке относились к южным этносам, ранее обитали в северных (полярных) широтах. Жан Байи привел в одном из своих знаменитых «Писем к Вольтеру» свидетельство Ферекида (одного из семи мудрецов древности) о том, что северные люди — гиперборейцы происходили из рода Титанов<sup>2</sup>, а Гиперборея — легендарная страна титанов. «Атланты, вышедшие с острова в Ледовитом море, определенно есть гиперборейцы...», — пишет Байи. Байи также отсылает нас к сообщению Плутарха о земле, населённой прародителями греков, «где Солнце в летний месяц лишь час скрыто за горизонтом, и сию столь короткую ночь освещают сумерки». Байи пишет в этой связи: «Лучше, чем это астрономическое обстоятельство, и не обозначить климат Севера», и прямо указывает, что «сии мнимые противоположные острова, населенные греческими народами, где солнце на протяжении месяца покоится за горизонтом едва час, могут быть только Московской Лапландией, севером Финляндии, где почти схожие дни...». Отметим при этом четкое указание Байи на Север, а также на упоминание некоего острова в Ледовитом океане, что нам пригодится в ходе исследования.

Байи первым указал на полярное происхождение мифа об умирающем и воскресающем боге, который есть во многих культурах. Такие древние божества, как египетский Осирис или сирийский Адонис (перекочевавший затем в греко-римский пантеон), в далеком прошлом олицетворяли Солнце. А оно, как известно, в северных широтах на несколько месяцев скрывается за горизонтом, уступая место долгой полярной ночи. Байи рассчитал, что 40-дневный цикл, предшествующий воскрешению Осириса, соответствует «умиранию и воскрешению» Солнца на северной широте 68 градусов. Именно здесь стоит искать прародину египтян<sup>3</sup> с их солнечным культом Осириса. Если мы взглянем на карту Восточного полушария, то увидим, что шестьдесят восьмая параллель проходит по центру Кольского полуострова, пересекает Ямал и Обскую губу, а также обширные территории Западной и Восточной Сибири.

Продолжателем взглядов Байи стал американский историк, ректор Бостонского университета Уильям Ф. Уоррен, который на основе анализа древних мифов, легенд и преда-

---

<sup>2</sup> Под титанами у др. греков имелись в виду атланты (люди Четвёртой Коренной Расы согласно эзотерическому учению), по-санскритски называемые Ракшасами.

ний в свете научных открытий написал в 1885 году интереснейшую книгу «Найденный рай на Северном полюсе» (книга выдержала десять изданий и была переведена на русский язык известным индологом, доктором исторических наук Н.Р. Гусевой). В ходе исследований ученый пришел к заключению, что исходная прародина всех людей планеты<sup>4</sup> должна располагаться в области Северного полюса и Заполярья. Автор, обобщивший и проанализировавший в своей книге малоизвестные современникам факты, утверждал, что первоначальные истоки человеческой цивилизации следует искать не на Юге, не в Малой Азии или Африке (что соответствует академической точке зрения), а в районе Арктики, где в доисторические времена были благоприятные климатические условия для природного развития.

Причем Уильям Уоррен проследил, как в мифах самых разных народов ставится вопрос о нахождении места, где зародился человек! Поражает не только широта приводимых сопоставлений мифов самых разных народов, но и сам факт возможности проведения таких сопоставлений. Так вот, в своей книге У.Уоррен отбирает фрагменты содержания мифов, которые касаются локализации рая и ада как изначального очага зарождения людей и места их посмертного пребывания соответственно. Применяя единый подход к материалу мифов, он вычленяет универсальные общие элементы, упрощая сюжеты и содержание так, чтобы мифы можно было сопоставлять. Строго соблюдая единство подхода, Уоррен рассматривает утвердившиеся в сознании христиан библейские представления, как из Ветхого, так и из Нового Завета, и исходные представления из религий иранцев, китайцев, индусов и других народов. Демонстрируя обширные познания и интерпретируя эти исходные представления в соответствии с уровнем современной ему науки, исследователь впервые наглядно доказал возможность их сопоставления с особым акцентом на проблеме зарождения таких воззрений. И Уоррен убедительно показал при этом, что в коллективной памяти каждого народа сохраняются наиболее архаичные элементы отдаленнейшего прошлого этого народа. В этой памяти прочно закреплены признаки, уводящие эту память в одну сторону света — на Север. И не просто по северному направлению, а гораздо конкретнее — к Северному полюсу.

У. Уоррен пришёл к закономерному выводу, что указанная память хранит в себе наидревнейшие образы, отличающиеся у всех поразительным сходством, а то и прямыми совпадениями. И в каждом из этих образов вырисовывается картина года, состоящего из единого долгого дня и единой долгой ночи, а также просматривается и описание «небесной горы», обиталища богов или просветленных душ, взбираясь по которой, души праведников достигают рая. Там, в этом раю, стоит в центре великое дерево (по распространенному в среде мифологов определению, «дерево жизни», или мировое древо), или же столб, достигающий неба, или же некий мост, ведущий на небо, или же лестница, достигающая тех же сфер. Из этого рая вытекают по четырем главным направлениям четыре великих реки (видим точное соответствие так называемой карте Меркатора), питающие все воды земли, или же струится некая общемировая влага из светлого источника. Там царят свет и благодать, к достижению которых следует стремиться всем живущим, и это достижение связывается с безгреховным образом жизни. Туда должны устремляться души как к колыбели своего зарождения. С этим итоговым выводом и было связано заглавие книги «Найденный рай на Северном полюсе».

---

<sup>3</sup> Не всех египтян, конечно же, а их культурных руководителей — царей и жрецов.

<sup>4</sup> Конечно, не «всех людей планеты», а индоевропейских народов.

Новые аргументы в пользу полярной теории высказал индийский ученый Б.Г. Тилак в своей книге «Арктическая родина в Ведах», вышедшей в 1903 году в Бомбее (см. о нем отдельный раздел). Известный политический деятель и ученый<sup>5</sup> Индии, анализируя древние тексты, написанные на ведическом санскрите, убедительно доказал, что арьи — предки индийцев в доледниковый и межледниковые периоды обитали на Севере, так как климат арктических районов в то время был теплым и там мог быть иной растительный и животный мир. Около 10 — 8 тысяч лет назад, считал Тилак, под влиянием наступивших холодов арьи двинулись на юг. Тем самым ученый подтвердил исторический факт существования прародины ариев в арктическом регионе. В своей книге он не раз подчеркивает ценность находок Уоррена и объясняет по-новому переводы Вед, сделанные западными учеными. В своем исследовании он выявляет и оценивает древнейшие описания астрономических явлений, подтверждая в каждой главе книги неизбежность их соотнесения с реалиями севера.

Эти и другие сенсационные открытия не могли не привлечь внимания русских исследователей. В России на труды Уоррена и Тилака откликнулся петербургский ученый Е. Елачич, выпустивший собственную книгу под названием «Крайний Север как родина человечества» (1910). Привлекая данные из древнеиндийской и древнеперсидской литературы, он полемизировал со своими коллегами, подвергая сомнению наиболее спорные части гипотезы и дополняя новыми фактами очевидное. Елачич заметил, что Полярная звезда из созвездия Малой Медведицы появилась над земной осью сравнительно недавно. Еще в 3 — 2 тысячелетия до н.э. над Северным Полюсом стояла другая звезда — альфа созвездия Дракона. Ведическое почитание Дхрувы<sup>6</sup> может относиться к альфе Дракона или даже к альфе Лирь — Веге. В гимне Видевдата, посвященном «звезде блестящей Тиштрия», говорится, что она стоит со своим спутником (звездой Сатаваэса) «над горой, стоящей посередине на море Ворукаша. Ее почитают наравне со звездами семизначными» (т.е. созвездием Большой Медведицы). Елачич сообщает также, что в священных книгах говорится, что по воле богов и в поисках новой земли арьи переместились с севера — на юг. Приняв в целом гипотезу Уоррена-Тилака, подкрепленную данными современной археологии, Елачич пришел к аналогичному им выводу, что «человек разумный» (*homo sapiens*) появился в Европе, исходя с Севера под давлением наступающих холодов периода последнего оледенения. Согласен он и с утверждением о генетической связи арийцев различных ветвей.

Другим крупным событием в области изучения истоков человеческой цивилизации стали открытия немецкого ученого Германа Вирта, обобщенные в фундаментальных исследованиях «Происхождение человечества» (Herman Wirth. *Die Aufgang der Menschheit*, Berlin, 1927) и «Священная протописьменность человечества» (*Die Heilige Urschrift der Menschheit*, Berlin-Leipzig, 1936). В России они впервые введены в научный оборот современным метафизиком и историком религий А.Г. Дугиным, который добросовестно излагает наиболее существенные и ценные открытия Вирта в книге «Гиперборейская теория» (1993). Немецкий ученый, в отличие от своих предшественников, избирает в качестве объекта исследования не внешние стороны культуры древнего мира, а внутренние. Он сосредотачивает свое внимание на содержательных, эзотерических аспектах сакральной традиции. Через исследование языковых и религиозных символов Вирт проникает в святая святых духовной

---

<sup>5</sup> Он учёный брахман, что и дало ему возможность провести это исследование и написать две книги.

<sup>6</sup> Т.е. Полярной звезды.

жизни предков. Различные элементы древнего космоса выстраиваются в органичное целое, и перед нашими глазами встает кристаллически ясная картина мира.

Исходной точкой для Вирта стала теория «полярного», северного происхождения человечества. По убеждению ученого древнейший палеоконтинент был некогда расположен в Арктике. Именно оттуда, с крайнего Севера вышли изначальные люди, основавшие прарелигии. По Вирту, полярный человек был не только восприимчивым к этому своеобразному «нордическому христианству», но и сам был символом Сына Божьего, микрокосмическим аспектом макрокосмоса. Первые люди, вышедшие из Арктики и были богами, мыслящими бого-человеками, наделенными 1-й группой крови, от которых произошла Белая раса людей. После природных катаклизмов, когда арктические острова затонули в океане, жители Арктики стали мигрировать с Севера на Юг в Евразию, а оттуда расселились по всему миру.

Известный индолог, доктор исторических наук Н.Р. Гусева также является активной сторонницей полярной теории. В дополнение к выводам Уоррена и Тилака ученый-индолог привлекла данные современных геологии, географии и археологии. Она излагала в своих работах новые материалы индийского исследователя вед Р.К. Прабху «Арктический год ведических ариев», привлекала к анализу «Голубиную книгу», также обращала внимание на образ жертвенного белого коня, сравнивала Индру с Индриком. Н.Р. Гусеву чрезвычайно увлекали славяно-индийские параллели. Отдельную свою статью она посвящает родству санскрита с русским языком и приводит убедительную сводку однокоренных слов (как пример, праматерь — праматр, твой — тва, этот — этат, первый — пурва, любить — лубх, творить — твар, переплыть — пароплу, чашка — чашака, дева — деви, дверь — двар, дырка — дръка и др.) Она ссылается на статью Д.П. Шастри «Связь между русским языком и санскритом», где тоже даются красноречивые языковые параллели. Н.Р. Гусева приводит и параллели религиозно-мистических терминов: Ведать — Веда, Дажьбог — Дакша, Индрик — Индра, Лада — Лата, Огонь — Агни, Перун — Варуна, Род — Рудра, Сварог — Сварга, Ярило — Яр и др.

По мнению Н.Р. Гусевой, внимание ученого Б.Тилака, занимавшегося исследованием древних ведических текстов, привлекли те места священных книг, где говорилось о северной прародине древних ариев. В Ведах, датируемых примерно 2 тысячелетием до н.э., описывалось такое время, когда год людей был равен суткам богов и делился на две половины: день — период движения солнца к северу, и ночь — период движения к югу<sup>7</sup>. Но солнце, уходящее к югу на полгода, могло означать только полярную ночь, равно как вторая половина года — полярный день. На такой же вывод наводило и упоминание о том, что Полярная звезда (на санскрите — Дхрува) на родине ариев стояла в зените, а вокруг нее описывали круги все небесные светила. Такое могло быть только на Северном полюсе, либо очень близко к нему, ибо в современной Индии Большая Медведица с Полярной звездой появляется низко над северным горизонтом. Гусева подчеркивала, что Тилак, проанализировав те места ведических гимнов, где воспевается период «мерцающего полумрака», именуемого Зарей (на санскрите — Ушас), которая бывает дважды в году и длится примерно 50 — 60 дней, подтвердил гипотезу Уоррена, которая приобрела еще один сильный аргумент. Такие длинные «зори» бывают только в Заполярье. Н.Р. Гусева приводит при этом большое

---

<sup>7</sup> Санскр. Уттараяна и Дакшинаяна.

количество примеров из ведических произведений — описаний и рассказов о впечатлениях, порождаемых грандиозным зрелищем полярных зорь. Она отмечала, что важно не их изобилие, а их точность, которую не могли бы породить пересказы чужих повествований, услышанных, возможно, тоже в чьих-то пересказах. Эти примеры говорят о прочности памяти, сохранявшей знания и впечатления, полученные некогда предками ариев, т.е. теми их давними прародителями, проживавшими в областях, где видели полярные зори и глубоко понимали и описали обстановку и условия жизни в арктических областях.

В близком направлении к Н.Р. Гусевой работала искусствовед С.В. Жарникова (см. отдельный раздел). Она являлась сторонником арктической теории. Следуя отечественной традиции сравнительной культурологии (А.Н. Афанасьев, И.И. Срезневский, А. Журавский, В.А. Городцов, А.В. Миллер и др.), она приводит дополнительные источники и факты в подтверждение родства северных и южных ариев. Привлекая ведические тексты, С.В. Жарникова сумела локализовать и географически точно идентифицировать те места, о которых упоминается в «Ригведе» и «Авесте».

Свидетельства о пребывании исторических народов в Арктике можно найти у Гомера в «Одиссее». Полярные реалии встречаются даже в Библии. Например, в Книге Иисуса Навина есть ссылка на поведение солнца: «Стояло солнце среди неба и не спешило к западу почти целый день». Есть данные исследований славянского фольклора, их проводила наша соотечественница Лилия Алексеева. Результатом явилась её монография «Полярные сияния в мифологии славян». В ней убедительно показано, что многие образы в сказках, а также обрядовая поэзия, народные поверья, заговоры и заклинания наших предков были навеяны созерцанием зрелища полярных сияний.

Итак, кто же является исконным жителем крайнего севера Евразии? К какой этнокультурной группе современности можно их отнести? Сегодня население края в основном состоит из представителей двух языково-этнических семей: угро-финнов в лице карелов (несколько процентов) и индоевропейцев в лице русских (около 90% населения). Всегда ли они жили здесь? Если нет, то кто пришел сюда раньше?

Существует две основные версии. Первая, традиционная — академическая, предполагает, что здесь издревле жили кочевые угро-финские племена — скотоводы, охотники и собиратели (к ним также относятся коми, эстонцы, ненцы, венгры, финны и др.). По этой гипотезе славяне пришли сюда лишь около тысячи лет назад с юга и мирно расселились на огромных просторах севера. Подчеркиваем — это неверная трактовка исторических событий. Очевидно, основой для этой гипотезы стало распространенное представление о том, что культура зародилась на юге, и что более примитивные общества на окраинах ойкумены моложе более развитых народов, обнаруживающих родство с очагами культуры Средиземноморья. Данный подход заранее предполагал, что вопрос о прародине решен. Однако, это далеко не так. Народы и культуры вокруг Средиземного моря на поверку все оказываются пришлыми, причем часто можно найти их же собственные свидетельства о том, что они пришли с севера. Наука, к тому же, до сих пор не может решить вопрос о происхождении индоевропейских народов и их культуры. Пока ученые называют в качестве прародины то причерноморские степи с Кавказом, то Скандинавию, то Среднюю Азию с Памиром, то Тибет с Гималаями. Иные указывают на долину Вислы или верховья Волги. А есть и такие, кто упорно настаивает на Месопотамии, или Египте, или на Ближнем Востоке, а то и на Индии! Куда только не отправляют академические исследователи наших далеких предков!



Трудным необъяснимым моментом академической гипотезы применительно к крайнему северу является проблема топонимики. Наука о наименовании мест давно уже установила, что пришлые народы обычно перенимают те названия, которые озера, реки, горы и долины получили от туземного населения. Так вот, на карте Русского севера мы видим архаичные имена, относящиеся к индоевропейской культурно-языковой семье. Значит, индоевропейцы жили здесь раньше угро-финов? Значит, русские являются автохтонами, туземцами этих мест, а карелы — пришельцы. Индоевропейские топонимы Русского севера появились в той глубокой древности, когда индоевропейцы еще не успели разделиться на отдельные группы. Очевидно, именно Русский Север и является той почти мифической родиной, которую безуспешно ищут европейские ученые по всему свету, кроме России.

Полярная версия заселения Русского севера находит множество подтверждений в мифологии народов индоевропейской семьи. Полярная теория говорит о том, что расселение индоевропейских народов шло не с юга на север, а наоборот с севера на юг в период, предшествующий расцвету цивилизаций в Египте, Месопотамии, Индии и Греции. В греческой мифологии сохранились, например, многочисленные следы северных корней античной культуры. Так, бог Аполлон прямо считается выходцем с севера, так же как и его сестра-близнец Артемида, богиня охоты и диких зверей. Оба они — дети богини Лето (Ладо), бежавшей от гнева Зевса на юг. Получается, что и Зевс — северянин? Артемидой, что значит Медведица, греки называли самое упоминаемое созвездие северного полушария, Большую Медведицу, которое вращается в непосредственной близости от Полярной звезды. Титан Атлант, держащий небо, есть не что иное, как символическое и вполне очевидное указание на земную ось, как бы держащую вращающееся звездное небо. Атлант — не просто северянин, он полярник! На Северный полюс в гости к Атланту ходил за золотыми яблоками Геракл. Этот миф, в частности, указывает на то, что когда-то в полярной области могли созревать яблоки<sup>8</sup>. Одна из основных составляющих греческого этноса, дорийцы, считаются пришельцами с севера. Из семи великих «греческих» мудрецов только один не скиф (скифы — жители степей северного Причерноморья, чья северная граница проходила по Рипейским горам — Северным Увалам). Возможно, число семь по отношению к «отцам-основателям» различных индоевропейских народов, продиктовано не только нумерологическими соображениями, но также и тем, что Большая Медведица с ее семью яркими звездами играла важнейшую роль в мировоззрении народов северного полушария Земли.

Наука приписывает именно оледенению изменения к худшему, наступившие в теплом климате древнего Приполярья (см. о климате отдельную главу). Б. Тилак приводит много материалов, доказывающих, что в древности год считался десятимесячным (о чем говорит и римское название последнего календарного месяца — «декембер», то есть «десятый»), а два не учитываемых самым древним календарем месяца как раз и «отводились» под зиму, а значит, и под долгую ночь. В Авесте же есть описания десятимесячной зимы наряду с описаниями двухмесячной. Вот первое и относится к тем изменениям в теплом прежнем климате родины арьев, которые внес холод. И это произошло, по мнению Тилака, тогда, когда благодатный климат межледниковья был резко изменен наступающими холодами последнего оледенения. Приводимые Тилаком переводы отрывков из Авесты (из «Вендидада») ясно и выразительно говорят о наступлении снега, льда и холода на теплую

---

<sup>8</sup> А по берегам устья Оби росли и плодоносили грецкие орехи.

страну, а это не может относиться ни к какому более позднему периоду, чем начало последнего наступления льдов. Все эти данные подтверждают тезис о межледниковом периоде в истории предков индоевропейцев, который мог сохраниться лишь в воспоминаниях, отраженных в сообщениях Авесты и Вед.

Полярная теория не только объясняет множество отдельных фактов языкознания или этнографии. Не только увязывает в единое осмысленное целое всю совокупность индоевропейских преданий. Она говорит о том, что когда-то предки всех индоевропейцев жили единой семьей на Крайнем Севере. Затем наступило похолодание, которое длится до сих пор, и люди были вынуждены уйти на юг. Там, на юге, на основе древнейшей северной культуры они создали прекрасные образцы человеческого общества, значение которых не уменьшается и в наше время. На севере же остались народы, которые с древнейших времен населяют Север, прародину многих народов и многих культур. Похоже, что в седой древности на берегу «Молочного океана» действительно была счастливая страна без злобы и войн, и мы, русские, храним отчий дом, прародину народов Европы и Азии.

## ГЛАВА 1.

### СЕВЕР — ПРАРОДИНА ЧЕЛОВЕЧЕСТВА

В плане поисков прародины человечества внимание ученых уже давно привлекает Арктика. Полагаем важным перед началом изложения вопроса о северной прародине еще раз обозначить ряд свидетельств на этот счет. В конце XIX века европейский профессор А. Райс, изучив в календарном плане кельтские, германские и греческие мифы, сделал вывод, что «пути к поиску родины лежат на север, где солнечный свет бывает в течение семи месяцев, ночь длится пять месяцев, а зори до 30 суток». В середине XX века опубликовал свою книгу «От Волги до Ганга» известный санскритолог и сибиревед Рахул Санкритьяна. В 30-е годы он побывал в Сибири, был женат на сибирячке и сильно удивлялся сходству сибирских и индийских традиций и обычаев. В своей книге он приходит к выводу, что примерно в 1700 году до н.э. индоарии начали мигрировать в Индию именно из Западной Сибири. Следовательно, прародину ариев мы вправе искать и на арктических берегах Сибири (см. раздел Таймыр — территория ариев).

В 1974 и 1982 гг. дважды издается замечательная книга Г.М.Бонгард-Левина и Э.А. Грантовского «От Скифии до Индии», в которой авторы сделали очень важный вывод об идентичности Гипербореи античных мифов, ведийской и авестийской прародины и индоевропейской прародины. В 1996 г. в Москве издательством «Палея» опубликован сборник статей «Древность: Арьи, славяне», в котором рассматривается вопрос родства ариев и славян, и даже вводится термин «арьяславы». В числе авторов сборника — исследователи Н.Р.Гусева, С.В.Жарникова, Б.А.Рыбаков, Д.П.Шастри, Н.Л. Членова и др. В 1997 г. к проблеме арктической прародины Гипербореи обратился доктор философии Валерий Никитич Демин, которого мы по праву считаем ученым, возродившим в наше время интерес к арктической прародине. Его изыскания по локализации прародины были связаны с Кольским полуостровом, более того, уже в 1997 году В.Н.Демин в брошюре «Гиперборея, утро цивилизации» уверенно заявил: «Я знал, что найду Гиперборею, и мы ее нашли. Все — точка! Начинается новый отсчет времени».

#### I.

#### ВСЕ ПУТИ ВЕДУТ НА СЕВЕР

В данном разделе более подробно остановимся на выводах, сделанных одним из выдающихся ученых конца XVIII века Жаном Сильвеном Байи. Во вступлении мы обозначили основные постулаты его позиции. Здесь же представим подробно интересные и логически обоснованные выводы Байи о месте расположения прародины человечества, которые он изложил в своих письмах к выдающемуся философу того времени Вольтеру.

Ж.Байи в первую очередь пояснял, почему нет точных данных о первоароде, от которого ведут начала все индоевропейские народы: «Нужда в вещах побуждает их изобретать: но потребное не всегда оказывается возможным. Больше нужды ощущалось в астро-

номии для ведения работ, нежели в мифах для управления людьми; но мифы, неизменно зиждущиеся на действительном источнике, суть плод воображения; научные же истины суть плоды трудов, времени и гения. Воображение забавляется до наступления царства разума; взрослый человек, занятый науками, более не предастся забавам своего младенческого возраста. Именно оттого, что индийцы создали сии мифы, они не изобретали и не усовершенствовали астрономии. В тех краях, где отсутствует книгопечатание, многие события теряются в веках, изглаживаясь из памяти. Записывают то, что считают значимым, все прочее забывается. Иноземный народ мог просветить Индию, не оставив засим никаких свидетельств своего участия; а туземцы в своей гордыне тщатся всяким образом стереть оные».

Изучая историю астрономии, Ж.Байи обнаружил, что времена до Гиппарха и Птолемея подарили нам великие, но обособленные истины, которые возвышались над общим невежеством. Он собрал то, что ускользнуло от разрушения, ему открылось, что эти останки принадлежат к глыбе разрушенных и уцелевших в виде обломков знаний. Эта глыба, собранная воедино, позволяет быть более высокого мнения касательно первоначального состояния знаний. Байи привел доказательства этому в труде «Истории древней астрономии», и ему удалось умножить их в «Истории новой астрономии». Он увидел, что эти знания вовсе не являются плодом трудов существующих народов, известных в Азии, и что, несмотря на древность индийцев, следует отнести эти чудные открытия к *народу предшествовавшему и более искусному*. И он приводит исторические свидетельства этому. Однако о принесшем просвещение чужеземном народе не остается никаких следов прежде всего у народа, который безмолвствует, ничего не записывая. Наставники умирают, ученики же оказываются неблагодарными: примерами такого забвения совершенных благодеяний пестрит история всякой страны и всего рода людского.

Но в Индии остались следы этого великого события. Эти следы слишком отчетливы, чтобы их не заметить. До нас дошел чудный памятник от арийских предков, в виде привитой философии и наставлений, воспринятых в Индии без какого-либо последующего развития последних. Это — санскрит, тот ученый язык, что был оставлен теми, кто говорил на нем с народом, который его более не понимает. Ученые мужи Индии проводят свою жизнь за изучением его в словарях, но не владеют им, ибо, с одной стороны, сохранившихся трудов крайне мало и пишется там о материях отвлеченных, а с другой, сами ученые еще крайне невежественны. Какое более убедительное доказательство можно еще предъявить, спрашивает Байи. Он уверен, что мертвый язык<sup>9</sup> предполагает погибший народ. Это есть незыблемая истина, поэтому, «не беря в расчет памятники астрономии, не говоря об общем духе древних установлений, которые громогласно свидетельствуют о давнишнем народе, санскрит есть памятник его существования и сохранившийся след пребывания оногo в Индии».

Для установления данной истины заслушаем свидетелей. Первым будет Платон. Он советовался с египетскими мудрецами, именно они наставляли греков его устами. «Прекраснейший и наилучший род людей, — говорили они, — жил некогда в вашей стране. Ты сам и весь твой город происходите от малого семени, оставленного этим родом, но вы ничего о нем не ведаете <...> Ведь, по свидетельству наших записей, государство ваше положило предел дерзости несметных воинских сил, отправлявшихся на завоевание всей Евро-

---

<sup>9</sup> Санскрит, однако, не «мертвый язык», на нём говорят, пишут книги, издают газеты и журналы.

пы и Азии, а путь державших от Атлантического моря». Вот он, древний род людей, почти целиком уничтоженный, ибо Платон не скрывает от греков, что они являются лишь малым семенем того. Причем Платон приводит нам не один народ. Тому, который оборонялся, он противопоставляет народ, державший путь от Атлантического моря (из Атлантиды), отправившись дерзновенно на завоевание Европы и Азии.

Вторжение атлантов оказалось огромным событием: такое нашествие на Европу и Азию не могло обойтись без потрясения всего земного шара. Захватчики, закованные в латы, крушат все на пути, и вздымающаяся вслед за ними пыль покрывает все, что те оставляют за собой, все заканчивается и возобновляется вместе с ними. Потоки воды, огня и людей в состоянии лишь опустошить землю. Зло этого переворота как раз и повергло во мрак времена более древние. Завоевание, что все возмутило вокруг, положило преграду в виде бескрайней пустоши между народами, о которых повествует нам Платон, и народами, известными из истории. Вести отсчет стали с новых установлений, все остальное исчезло. Народ атлантов, как и сопротивлявшийся ему народ, потерялись во времени. Неведомо, к каким векам их следует причислять, они исчезли в пространстве, ибо исчезла сама Атлантида. «Ах, Солон, Солон! — молвил египетский мудрец. — Вы, эллины, вечно остаетесь детьми, и нет среди эллинов старца! <...> Все вы юны умом, ибо умы ваши не сохраняют в себе никакого предания, искони переходившего из рода в род, и никакого учения, поседевшего от времени <...> Между тем древность наших городских установлений определяется по священным записям в восемь тысяч лет. Итак, девять тысяч лет назад жили эти твои сограждане, о чьих законах и чьем величайшем подвиге мне предстоит вкратце тебе рассказать».

Повествование Платона, уверен Ж. Байи, имеет все признаки правдивости. Это не вымысел ради развлечения и наставления своих читателей. Вот доказательство того, что Платон передал, а не выдумал: Гомер, бывший за шесть веков до него, Гомер, сведущий в географии и иноземных нравах, в «Одиссее» говорит об атлантах, об их острове. Имя Атлант или народа атлантов встречалось у всех писателей древности: Диодора Сицилийского, Страбона, Плиния, Солона, Еврипида и прочих. Философ не придумал эти имена. А поскольку имена предполагают вещи, то это указывает на древнее существование самого народа. Байи считал, что эти писатели никак не подражатели философа, ибо те сообщают нам подробности, которых не отыщется в его диалогах. Стало быть, там содержится историческое зерно или отголосок предания. Стало быть, имелись подлинные источники, к которым эти сочинители обращались подобно Платону. Диодор Сицилийский и древний Санхониатон сохранили нам родословные и деяния героев атлантов. Байи приводит некоторые выдержки из их рассказов.

Первым царем Атлантиды был Уран. Он вывел людей из дикости и собрал в городах. Его владения охватывали почти всю землю, но, прежде всего, западную и северную часть. Меж чад Урановых были Гиперион, Атлант и Сатурн. Его старшими дочерьми были Базилея [Великая Мать] и Рея, именуемая также Пандорой. Гиперион, став преемником отца, женился на своей сестре Базилее. Их добродетельность, благополучие людей под их водительством, все, что раздражает злонравных, возмутило титанов, братьев Гипериона. И те решили умертвить его вместе с сыном Гелиосом. Они перерезали горло отцу, а сына утопили в реке Эридан. Базилея, их мать, спустилась к реке в надежде хотя бы отыскать тело сына, но усталость сморила ее. Гелиос явился ей во сне и сообщил ей, что хранимый на небе

сах священный огонь обретет его имя и станет называться Гелиосом, сиречь Солнцем, а ночное светило, именовавшееся прежде Месяц, будут величать как его сестру Селеной, сиречь Луной. Страдающая мать радостно лицезрела появление своего сына вслед за утренней зарей и скорбела со своей дочерью ночью. Нет необходимости замечать, говорит Байи, но этот рассказ, либо история или миф, подкрепляет историю или миф в Египте об Осирисе, который погиб от козней Тифона, и об Исиде, ищущей останки своего сына Гора и своего мужа по берегу Нила. Это несомненное доказательство родства обоих народов и преемственности египтян.

Говоря о греках, нам следует прилагать сказанное к египтянам, которые признавали это сами через родство своих богов. Народ атлантов, стало быть, им предшествовал, он есть отец всех прочих, родоначальник жизни, бытия, как и установлений, мифов и историй. Все начинается с него. Все рожденные потом боги — выходцы из сего первого племени, они принадлежат ему либо через известную родословную, либо через семейственные черты: таковы некоторые отметины древности. Почему в этой связи не признать древность этого люда атлантического, спрашивал Байи, коль скоро сами египтяне признали их, начиная свою историю с их истории, коль скоро греки, завистливые, спесивые, склонные открещиваться от всего иноземного, устами Диодора Сицилийского признали, что почитаемые ими боги, кои древнее их, являются богами или героями атлантов. Диодор Сицилийский не придумал все эти вещи, столь противные тщеславию греков, иначе бы сотни писателей не преминули бы уличить его во лжи.

Другим поручителем глубокой древности преданий является Санхониатон, наш третий свидетель. Известно, что он древнейший наш историк, он определенно жил до осады Трои. Он отыскивал книги Тота, прародителя истории и первого, кто оставил памятные записи. Эти записи хранились в храмах, о них едва сообщали, но они содержали предания пращуров. Именно с опорой на их авторитет Санхониатон писал историю Финикии. Так вот, рассказы Диодора и Санхониатона совершенно одинаковы, они разнятся некоторыми обстоятельствами, но этого и следовало ожидать в отношении истории, сообщаемой различными народами. Разве приходилось когда-либо слышать одну и ту же новость в свете, переданную на один манер? У Санхониатона имеются почти все имена богов и предводителей атлантов: Урана, дающего свое имя Небу, берущего в жены свою сестру, ставшую впоследствии Землей; одного из сынов Урана, умерщвленного другим сыном; Меркурия, который изобрел буквы и письменность.

У Байи был воспитатель (он полностью доверял его знаниям и таланту), но по мере расширения своих представлений ему становилось ясно, что воспитатель сам позаимствовал все, чему обучал его. Также и греки, финикийцы, египтяне были нашими преподавателями, но и они обучались подобно нам. Итак, пред нами три обозначенных великих народа, которые происходят от рода Атланта. Есть основание говорить, что потомки Атланта были предводителями многих народов. Как бы там ни было, мы везде отыскиваем следы невежества, которое следует после просвещения. Некоторые установления наук сохраняются, но неверно понимаются. Физические системы дают начало религиям, атмосферные явления приводят к созданию мифов, аллегии обращаются в истории. Байи говорил, что авторы этих недоразумений хорошо известны: это не только финикийцы, египтяне и греки, это и народ, где коренятся их общие предки. Вся эта троица грешит одной и той же ошибкой, поскольку она порождена их истоком. Но народ, который искажил столькие вещи, народ, ко-

торый доставил эти истины в измененном виде, древнее народов вышеобозначенных. Ж.Байи попытался изучить этот народ и разыскать его истоки. По его мнению, «правдоподобия и предположения философические должны нас укрепить в поисках потерянного народа в Азии». Байи из-за отсутствия у него на тот момент необходимых сведений называл этот народ атлантами. Как представляется, само название народа на данный момент нашего исследования не столь важно. Для нас важнее сейчас понять, куда приведут Байи его рассуждения об этом народе. Но далее условное название атланты будем брать в кавычки, из самого повествования будет ясно почему.

Байи полагал, что «атланты» пришли в Палестину и оставили там свои установления, он в этом не сомневался. При этом он ссылается на Страбона, который говорил, что Скифы из-за возникшей у них перенаселенности спустились со своих гор и напали на Понтийское царство, на Каппадокию, а *Акмон*, один из их предводителей, построил на границах Фермодона город, названный его именем *Акмоний*. Затем он вступил во Фригию и там возвел второй *Акмоний*. А ведь этот Акмон приходился отцом Урану, который взял в жены Тетию, свою сестру, как мы знаем по рассказу Диодора. Итак, как видим, Акмон был одним из предводителей Скифов, а не «атлантов». Он привел их во Фригию, и города Акмонии это дело рук Скифов. Видим, что у Байи было основание говорить, что «атланты» есть родоначальники финикийцев и египтян. Эти события относятся к глубокой древности. При этом все события подсказывали Байи, что искать этот народ Скифов следует у Кавказа.

В Финикии почитали Адониса. Адонис, отправленный в Аид и обреченный воспламенять сердца богинь, пробудил те же чувства в Прозерпине. И когда Венера стала упрашивать своего отца Юпитера вернуть ее возлюбленного, владыка богов, вероятно, был немало озадачен, услышав, что одна хочет вновь видеть того, кого другая желает оставить. Притязания обеих были одинаковыми притязаниями любви. Сошлись на разделе: Адонис каждый год возвращается в мир услаждать Венеру, а шесть других месяцев остается в объятиях своей ночной повелительницы. В его честь установили праздник, каждый год носили по нему траур и оплакивали, а затем радовались, когда к нему возвращалась жизнь. Подобные празднества устраивали в Египте в те сорок дней, когда исчез, а после был найден Осирис. Невозможно отрицать сходства этих обычаев у обоих народов. Солнцу и Луне поклонялись в Финикие под именами Адониса и Астарты, тогда как в Египте это были Осирис и Исида. Не стоит удивляться различию этих историй, так как во времена, когда не умели писать, имена претерпевали изменения. Еще хорошо, что после долгих лет все же сохранили сходство основные черты. Вот эти изначальные черты и удержались в двух мифах об Осирисе и Адонисе. Поверим при этом и древним авторам, Макробию [Macrob. Sat. I. 21] и Плутарху, что оба культа были исконно одинаковыми.

Нам не проверить, были ли эти божества людьми, впоследствии обожевленными: при такой глубокой старине подобные вопросы трудно разрешимы. И если Осирис был некогда человеком, помещенным после смерти на солнце, наделенным чертами и культом ононого, то при этом нас не должен смутить поход, который приписывают ему египтяне от песков Эфиопии до льдов Медведицы (указание на северную землю). Байи рассмотрел указанный поход Осириса в обратном порядке и, отправившись ото льдов Медведицы, он достигает песков, занятых Эфиопией, доходя до тех мест, куда палящий зной жаркого пояса позволял продвинуться. Одновременно Осирис, происшедший от Сатурна, одного из богов атлантов, приносит этому народу исток мифа. Вот еще одно предположение, допускающее

исход этого народа из некоего северного края, так или иначе близкого к Медведице. Раз онный родился не в Египте, раз не пришел туда через Африку, неизбежно следует, полагал Байи, что он шел через Финикию и там учредил культ Адониса и Солнца перед тем, как принести его в Египет.

Причем это не голое допущение и не философическая догадка, это есть событие, удостоверенное Лукианом. Согласно этому философу, культ Диониса принес в Финикию некий скиф (как видим, не атлант!) по имени Девкалион, который был сыном Прометей. Это на худой конец могло бы указывать на потомка этого владыки, жившего на Кавказе, где, согласно мифу, орел склевывал его печень. Каков бы ни был смысл мифа, Прометей родом из Азии. Сказывают, что его мать звалась *Азия*, и он связан с атлантами через сына Атласа, а с Кавказом через скалу, к которой, согласно мифу, он был прикован. Наконец, именно этому народу, неизменно привязываемому к Кавказу, откуда его выводят, приписывают еще установление культа Адониса и Осириса.

Байи ссылается при этом на аббата Баннье, который полагал лишь, что траур по Дионису, радость его возвращению к жизни суть выражение утраты солнца и его обретения. «Солнце, — говорил он, — удаляясь зимой, не сходит ли в Аид? Покидает ли оно людей, прежде всего, в Сирии и Финикии, где зимы столь коротки и часто более терпимые, чем лето? Если этот праздник установили лопари или сибиряки, можно было бы считать, что полное отсутствие солнца побудило их к этому; однако можно ли было убедить в том жителей Сирии, которые всегда радовались ясному небу и где неодинаковость дней не столь выражена. Впрочем, если система была верна, справлять праздник Адониса следовало бы в различные времена года и один за другим чередой в шесть месяцев; вместо этого его справляют один раз в году и в месяц, отстоящий от обоих равноденствий, которые лучше обозначали бы миг, когда солнце начинает удаляться от нашего полюса либо приближаться к нему».

Тем самым аббат Баннье подтверждал мнение Байи, который не верил в ловкое объяснение Макробия, когда полагал этот праздник творением финикийцев. Он поверил бы, если бы он происходил из Сибири: тамошние невзгоды были природного свойства. Причина празднеств Адониса, дух культа и обрядов многим представлялся загадкой, но мысль, которую высказал Байи, истоки, найденные на севере, служат ключом к этой загадке. Едва ли можно было поверить, что соответствующие причины кроются в Сирии, где они представляются нелепыми. Понадобилось пятнадцать веков, чтобы обнаружить северные истоки, которые делают эти причины правдоподобными и которые сводят их к климатическим условиям. Вовсе не обязательно, чтобы траур и радость были разделены полугодовым отрезком, как думает аббат Баннье. Только на полюсе смерть, то есть отсутствие солнца, длится полгода. Опускаясь ниже, солнце продлевает свою жизнь, оно прекращает жить или появляться на протяжении более или менее длительного времени. На широте 68° его теряют из виду, подобно Осирису, на сорок дней. Вот чем определяется продолжительность траура.

Стало быть, климатические условия противны самому духу празднеств на Ближнем Востоке, тут следовало бы радоваться смерти Адониса и огорчаться его возрождению. Однако Сирия и Египет были полны храмами и городами, посвященными Солнцу. Байи сообщал в «Древней истории» миф, привязанный уже к астрономии. Геркулес, говорится в том сказании, когда двигался через Скифию, то продрог до костей из-за северных льдов. Он лег



отдохнуть на свою львиную шкуру, но после пробуждения не обнаруживает своих волос и обыскивает Скифию в поисках оных. Лишенный волос Геркулес являет собой солнце, которое в своих точках стояния некоторое время остается недвижимым, не опускаясь и не поднимаясь к полюсам. Оно как бы отдыхает на львиной шкуре, ибо, действительно, некогда летнее солнцестояние приходилось на созвездие Льва. *Но почему местом действия была избрана Скифия?* Солнце поднимается лишь над Индией и полуденными областями Персии, слишком далеко для достижения зенита в Скифии. Отчего же Геркулес, или Солнце, приходит туда замерзшим и продрогшим? Не есть ли это изображение лучей слабых и немощных, лучей, падающих полого, подобно тому, как это случается в северной Скифии.

*И если нет никакого сомнения, что Геркулес есть олицетворение Солнца, то должно заключить, что это олицетворение, связанное с солнцем Скифии, было принесено в Сирию подобно культу Адониса, Осириса, воплощений солнца, которое умирает (исчезает) в полярных широтах.* Эти данные и объяснения подталкивают к поискам того, каковы эмоции и мысли, их порождающие. Ведь солнце, наилучшее творение Создателя, самое полезное из его даров на земле, и спрашивается, в каких климатах оному, прежде всего, поклонялись. В жарком поясе, где солнце царствует единовластно, оно проклинается своими подданными. За тропиками, в Индии, Персии, власть солнца также нестерпима. В климате более мягком, более умеренном, где тепло несет одну пользу, к нему привыкают, а то, что получают каждый день, не почитают, этим не восхищаются. И далее Байи рассуждает, что «весну хвалят лишь в умеренных широтах. Там начинается почитание солнца, но само поклонение разнится на всем протяжении земного шара, подобно теплу, или, точнее говоря, оно возрастает в соответствии с уменьшением жары. И раз мы желаем оценить воздействие сего поклонения, необходимо отыскать его в тех местах, где оно явлено в полном своем выражении. Чем мы несчастнее, тем больше наша признательность. Вот рождены мы в суровом краю, который солнце покидает на некоторое время в году, и потеря светила наглядно преподает нам даруемое оным: в отсутствие солнца все чахнет, все умирает вокруг нас».

Когда человек сопротивляется своими силами, то ощущает, как они слабеют. С замерзанием рек замедляется движение соков в нашем организме — именно тогда начинаешь понимать, что движение и жизнь могут пресечься. Наши чаяния устремляются к отсутствующему солнцу, его ожидают подобно спасителю, дабы возродиться вместе с ним. Возносятся хвалебные песни к его возвращению, и если оно когда-либо умело явить собой Бога-заступника, так это в пору, когда дарует первый свой луч страждущей земле. Однако человек, удрученный повторяющимся из года в год отсутствием солнца, догадался, что нужно последовать за дневным светилом. Он снялся с места и, двинувшись вслед за оным, пустился в сторону юга, и когда повстречал климат более мягкий, край плодородный по причине умеренного там тепла, то освятил солнце в его привычном облики и почтил благодетеля, на поиски которого отправился.

Байи считал невозможным само рождение культа Солнца в Сирии и Египте. Культ был занесен туда подобно тому, как культ Адониса принес скиф Девкалион. Действительно, мы видим, что массагеты, скифское племя, обитавшее за Яксартом (Амударья), возможно, единственные, по мнению Байи, имели культ солнца. Сему светилу, стало быть, поклонялись на широте 45° или 50° и в умеренных областях, где оно показывается все дни тем, кто смог прийти с Севера в поисках оногo. Северное происхождение, приписываемое богу света и тепла, не столь уж необычно, чтобы оному не доставало свидетельств. Сами греки

дают нам доказательство. Разве не было у них Аполлона Гиперборейского? Кем является сей Аполлон севера, как не богом холодных стран, богом чужеземным, лишь впоследствии прижившимся в Греции? Боги нарождаются в местах, где появляется их культ, их странствия суть всего лишь распространение культа. Аполлон убил Циклопов и спрятал свою стрелу на горе страны гипербореев. Скифия включала племя аримаспов, которые, подобно Циклопам, имели один глаз.

Аполлон, прячущий свою стрелу в Гиперборейских горах, очень походит на солнце, прячущееся в этих краях, чтобы затем долго не появляться. Впрочем, почитание гиперборейцами Аполлона есть историческое событие, что обнаруживается в сказаниях. Северный край был местом рождения Латоны. Все тамошние жители являются жрецами ее сына, они постоянно поют хвалебные песни в ее честь, города полны музыкантов, они прославляют ее благодеяния. Царь, являющийся там верховным жрецом, происходит от Борея. Аполлон являет себя своему любимому народу каждые девятнадцать лет, возобновляя своим приходом лунный цикл. Когда Овидий повествует о споре между Латоной и Ниобой и гибели детей этой спесивой женщины, убитых у нее на глазах пущенными Аполлоном и Артемидой стрелами, мы видим, как греки переносили древние события и древние сказания на имена из своей истории.

Итак, эти истории и сказания неизменно относятся к северному краю, куда Диодор помещает рождение Латоны, где ее сына — Солнце — почитали особо; и вместе с тем они похоже, пришли с Кавказа и которые, будучи не кем иным, как титанами, включали в себя семейства Ниобы, Латоны и их детей. Греки, желая все прибрать к своим рукам, перелицевали историю: все хоть немного славное должно было родиться у них. Им не было никакого резона вести эти истоки с Севера.

Культ Осириса в Египте, Адониса в Сирии, наконец, культ Солнца вообще относится к глубокой древности, он корнями уходит к 2800-м годам до н.э. Если культы, сказания Севера были известны в полуденных краях, значит, их туда занесли. Но мудрая философия показывают, что с учетом природы человеческой культ Солнца мог родиться только на Севере. Предания, собранные греками, более дотошными и непоседливыми, позволяют нам проследить за этим культом до самого Кавказа. Из самих мифов видно, что там присвоили их, но, по мнению Байи, плохо перелицевали. Ясно, что культы Адониса и Осириса относятся к широтам еще более удаленным к Северу, нежели Кавказ. Те же предания ведут нас по пути переселенцев вплоть до подножий этих гор, культ Солнца устанавливается везде на этом пути, от Скифии до рубежей Эфиопии. Осирис из Египта, Геркулес из Тира относятся к семейству Атласа. Стало быть, эти народы дают начало всем установлениям: величественные храмы Солнца — творение их рук; культ, обряды внушены их духом; вся мифология, идолопоклонство исходят из того источника; Сатурн, Юпитер, Юнона, Прозерпина, Аполлон, Диана, Минерва, Геркулес рождены у них.

Следует признать, что «атланты» (скифы) оказали огромное влияние на древний мир! Если же мифы покоятся на настоящем, но поблекшем от времени предании, древняя история принадлежит им целиком. Ими все свершено и создано в Финикии, Малой Азии, Греции, Египте, и следы их хранят развалины сооружений, служивших тем обычаям, которые внушил этот народ. Накапливаемые свидетельства делают его еще занимательней. Однако этот народ затерялся, подобно тому племени, что было прародителем знаний, у него

нет пристанища на земле. Все дышит памятью о нем, за исключением страны, откуда он вышел завоевывать себе место в мире.

Перейдем через Кавказ и вступим в холодные края, откуда вышли эти народы-тигры, по образному выражению Байи, которые пожрали полуденных овец? Самые процветающие державы начинали с захвата. Хотя природа поставила персов после финикийцев, отчетливо видно, что они разного происхождения или, по меньшей мере, будучи выходцами уже разделившихся ветвей, прежде сблизившего их соседства развели нравы. Если единственное случившееся и тянувшееся из века в век переселение создало финикийцев, фригийцев, жителей Египта, Малой Азии, Греции и Италии, то персов породило иное переселение. Сказывают, что Бог прежде сотворения Адама создал дивов [джиннов] и отдал им мир в управление на семь тысяч лет. Наследовали им пери, владевшие землей последующие две тысячи лет. Видим, что на Востоке власть представляют как выражение силы и могущества, что и запечатлено в слове «дива». Эти обозначения вместе с тем отражают и царящие нравы. В Азии владевают, если обладают силой.

Выше представлены люди, которые населяли некую часть земли, чей дух остался запечатлен в распространенном и долго чтимом культе. Этот древний народ оставил по себе долгую память, ощущение силы и просвещенности, народ, с которым связывают величественные сооружения вроде пирамид Египта. Этот народ, имевший такое влияние на земле, мог создать астрономию, о которой затем почти забыли.

Продолжим рассмотрение имеющихся фактов. *Кахерман-Катель* (Caherman-Catel) отыскал в стране *Шад-у-кам* (Shadoukiam; «удовольствие-улада») мраморный столб чрезвычайной высоты и толщины, покоящийся на основании с высеченной на нём ныне не известными Востоку, но еще понятными баалбекскими (bialbanique) письменами надписью, которая начинается так: «*Аз есмь Сулейман Хакки*» (т.е. надпись на древнерусском языке!). Если присовокупить это имя к девяти прочим, получим десять поколений, насчитываемых Беросом, что были до потопа. *Кеюмарс*, согласно персам, был первым царем оных, первым владыкой мира и тем же, кем приходился Адам евреям. Что касается его древности, никто из персов не оспаривает, что он первым взшел на престол и обложил данью народы. Эта дань была справедливой; он вывел людей из пещер, где они обитали; он велел им строить жилища и города; он изобрел ткань, дабы заменить ею шкуры, в которые те облачались, и пращу для самозащиты и т.д.

Байи при этом подчеркивал, что он не ручается за эти предания, он лишь повествует о мифах, где ищет правду о древности, подобно Вергилию, что извлекал крупницы золота из праха Энея. Далее он анализирует историю персов и говорит, что Тахмурес, сродни Хушенгу, имел своего верхового животного, но весьма редкого и крайне резвого. Это была птица по имени *Симург-Анка*, ее величали *великая Птица*, чудесная птица, волшебный грифон. Сия птица была наделена разумом, ей были ведомы все наречия и свойственно благочестие; иных подробностей о ней не приводится. Байи делает предположение, не будет ли эта птица Фениксом, что измыслили на Севере и перенесли в Египет и чью историю и наружность переменили на Востоке? Байи уверен, что это так, стоит нам только вслушаться в ее речь. Такова картина древней истории персов. Байи не утверждал, что никакие свидетельства нельзя тут оспорить, но большинство свидетельств, по его мнению, смена царей, подробное описание войн, показывают завидную точность.

Дивы и пери правили на земле на протяжении 9000<sup>10</sup> лет, как передают мифические предания персов. Когда же земля была передана Адаму и его чадам, те удалили сих древних и исключительных созданий в горы Каф. Эти существа обладали тем преимуществом, что превосходили численностью род людской. Так и должно было когда-то случиться. Люди, размножаясь, начинают взаимно теснить друг друга, наиболее сильные преследуют самых слабых; одни народы возвышаются, тогда как другие гибнут. Итак, дивы и пери остались жить исключительно в памяти людской и встречались лишь в романах. Это объясняют тем, что дивы были гигантами. Все на земле традиции сходятся к тому, что считают гигантов одним из первых племен человеческих<sup>11</sup>. Громадный рост указывает на их хоть и великую, но человеческую крепость, и это обстоятельство свидетельствует, что различие было сугубо телесным.<sup>12</sup>

Горы же, где обитали пери, за которые сослали дивов, есть горы Каф и Демавенд. Демавенд был прежде городом провинции и располагался на широте 37° у подножия горной гряды, которая примыкает к Кавказу: гора Каф есть не что иное, как сам Кавказ. Этот знаменитый в древности хребет тянется от Черного моря к морю Каспийскому, а затем, опускаясь к югу и выступая за последнее море, поворачивает уже под именем *Паропамиз*<sup>13</sup>, дабы затем пересечь вдоль Азию и достичь Китая. Эта гряда служит естественным разделом для Азии. Она разграничивает края полярные от полуденных, более ласкаемых солнцем. Во времена Байи она выступала рубежом для Татарики, а некогда делила Скифию на две части, отличающиеся по названию: верхняя и нижняя от гор Скифия<sup>14</sup>. Скифы, стало быть, обитали за Паропамизом и Кавказом, подобно дивам, жившим за горой Каф.

Байи продолжает поиск истины и говорит, что во времена древние и новые огонь почитался богом в Азии. Может быть, страх и сотворил бога, но только не огонь. Как представляется, не предписывают охранять то, чего бояться, и не берут с собой то, чего страшатся, уравнивая это с отцом и сыном. Потому этот культ представляется выражением признательности. Ведь огонь служит двум насущным нуждам — приготовлению пищи и обогреву. Если огонь был открыт в Персии, вряд ли он мог возбудить много признания: там, где неведом холод, — огонь, стало быть, без нужды. Как раз в тех краях, где долго царит холод, где обосновалась зима в сопровождении вечных льдов, открытие огня явилось милостью небес, благодеянием для человечества. Холод есть враг, что наслала на людей природа. Огонь, что борется с холодом, вынуждая его отступить, мог быть только благим, заступающим за людей божеством. Байи отмечает, что само естество огня способствовало этим умозаключениям.

Итак, огонь согревал и оживлял озябшие тела, веселил воображение. По этой причине происхождение культа огня на Севере, в краях льдов и ночи, представляется единственно правдоподобным и даже, можно сказать, единственно объяснимым. Огонь в Персии не только непотребен, но бесполезен, его следует не почитать, а избегать. Спрашивается, где огонь сначала должны были узнать и назвать, если не в краю, где употребление его наибо-

---

<sup>10</sup> Это точно соответствует времени, прошедшему после потопа – 9564 года (г. до н.э.).

<sup>11</sup> Подробнее см. исследование автора «Истоки человеческой цивилизации».

<sup>12</sup> Не только «сугубо телесным», гиганты ещё куда как мудрее людей были...

<sup>13</sup> Т.е. Памир.

<sup>14</sup> На картах писали: *Scytia Intra Imaum* и *Extra Imaum*, т.е. Скифия по сю и по ту сторону Имая, например, у Птолемея.

лее полезно? Стало быть, по мнению Байи, принесли его во Фригию народы Севера, откуда он попал в Египет и Грецию. Таким образом, огонь приютили, хранили, почитали в краях, где он был необходим и полезен. Оттуда этот культ спустился в страны более южные, подобно бегущим с гор водам. Эти заключения Байи представлялись очевидными. Они более надежны, нежели предание и сама история: ведь предание часто искажается, история обманчива, тщеславие народов и столькие предубеждения ее переиначивают! Сколько разновидностей наречий, неясностей в именах народов, изменений в географических названиях, что невольно приводит к неверным представлениям! Байи же обратился к людским нуждам, склонностям, эмоциям, которые присущи людям и которые не меняются. Тем самым он судил согласно природе и разуму, что вечно и неизменно.

При этом Байи был далек от мысли признать целиком все предания, ибо видел, сколь полны они мифов. Но он ясно видел, что там постоянно идет речь о горах Каф, или Кавказа. Он видел, каковы начала истории Персии. Критика и философия заставляют признать, что огнепоклонство есть культ Севера. Байи полагал, что этот культ перешел указанные горы, чтобы осесть в краю полуденном. Байи заключил, что именно на Севере следует искать происхождение персов, которые принесли этот культ. Прометей царствовал в окрестностях Кавказа, именно здесь клевал орел его печень. Итак, миф или, скорее, греческое предание, примыкает к преданию восточному. При этом трудно ошибиться, когда поиски направляют такие свидетельства. Рубрук, Карпини, что ходили в Татарию при правлении Людовика IX Святого более пятисот лет назад (XIII век), сообщали, что жившие за этими горами люди имели божества, которые посредством огня очищали все нечестивое. Сюда же надо присовокупить известие о массагетах, скифском народе, что поклонялся солнцу. Тогда будет ясно, что огонь и солнце почитали, а возможно, и доселе, писал Байи, почитают в этом далеком крае Азии, который некогда населяли скифы, а потом татары, тем самым мы получаем новые доказательства в пользу мнения, что культ огня и солнца рожден за хребтом Кавказа.

Обозначенных преданий вполне достаточно, чтобы прояснить отдаленные как расстоянием, так и временным промежутком истоки. Видим, что индийцы, китайцы, персы пришли от линии заслона, которую Байи обозначил в Азии. Мы видим также, что греческая традиция направляла нас по стопам «атлантов» на Кавказ, как раз к этой линии. Наряду с тем, что эта цепь являет собой преграду, она еще, оказывается, полагал Байи, общим истоком. Все полуденные народы Азии вышли, спустились с этих гор, значит, их истоки находятся по ту сторону в равнинах. *Байи делает заключение, что народы Севера есть древняя ветвь рода людского, которая дала ростки по всей Азии.* Если народы, которые вышли из нее, более не походят на родителя, то это, по мнению Байи, «подобно тому, как воспитанные и испорченные отпрыски разбогатевшей семьи совершенно не походят на их прямодушных пращуров».

Далее Байи в своих рассуждениях переходит через Кавказ, Паропамиз (Памир) и обширную горную гряду, которые отделяют известные народы — халдеев, персов, индийцев, китайцев — от их отчизны. Он говорит, что Азия имеет покатый вид, она опускается к Ледовитому морю посредством плоских уступов — *плато*, следующих друг за другом, с разным возвышением и зачастую охваченных поясом более высоких гор. Все спускается к северу, все во власти его ледяных ветров, что добираются до самых гор. Продвигаясь на восток, вы отыщете Уральские горы, которые тянутся до Ледовитого моря, точно по направлению, в котором течет Обь. Эта горная гряда тянется от севера к югу, образуя рубеж

между Европой и Азией, она простирается к Каспийскому морю. Русские там живут в Астрахани, а татары в Самарканде. При этом Байи предполагал, что, возможно, здесь была первая остановка кочевий, место отдыха кочующих и воинственных народов.

Если подняться выше на север, то мы встретим страну калмыков, или ойратов, одно из колен монголов. Этот народ кочует по второму плато, защищенному оплотами Магога.<sup>15</sup> Сказывают, что это самый чудный край на земле. Эта область повсюду изобильна и крайне плодородна. Некоторые из этих мест были достаточно плодородными, дабы люди, пришедшие, возможно, из края более сурового, могли довольствоваться ими и на долгое время оседали там, не ведая о лучшей земле либо выжидая удобного случая двинуться дальше с целью захватов.

Байи задается вопросом, были ли эти края в целом плодородней, нежели сейчас? Всегда ли они не были столь холодными и столь засушливыми? Он считает, что Татария могла претерпеть подобные изменения, она стала засушливей, холодней и менее плодородной, когда отсюда удалился род людской. Но Татария, стало быть, была плодородной до их ухода. Байи уверен, что он не напрасно полагал, что на широте 49°, на одной с Францией и Германией, некогда можно было наблюдать возвышающиеся в Азии державы, счастливые, могучие и цивилизованные народы. Какова же причина, произведшая такой урон? Отчего источники пропитания ныне не столь изобильны? Если бесплодие порождено недостатком людей, если природа утомилась производить, не видя более потребителей, нельзя говорить, что бесплодие сдерживало рождаемость. Байи полагал, что в Татарии наблюдается некая постоянная причина, которая, по существу, и порождает эти изменения. Такой причиной представлялась для Байи ослабевание тепла. Если рост населения остановился, то лишь из-за нынешнего похолодания северных климатических поясов.

Таким образом, люди искали солнце, свой путь они должны были держать с севера на юг, и действительно, в этом направлении история сохранила их следы. В поисках солнца им приходилось следовать руслам рек или, скорее, подниматься против их течения. Река кормила их рыбой, ее берега давали пастись животным, а леса близлежащих долин были раздольем для охоты. Так, они прибыли к плато, где и были задержаны горными преградами. Обь, великая река Азии, вместе с Иртышом, что впадает в нее, привела их к верховьям Сибири и к горам Алтая, где обретаются истоки этих рек. Енисей привел их почти к тем же пределам. Как раз эти горы они и перешли, вступив в круг гор. Лена привела их к Селенгинску и на плато, которое начинается у Халхи и заканчивается в Тибете. Их продвижение остановили горы. Переселенцы видели приближающееся солнце, лицезрели воды, текущие к иному морю. Верные своим проводникам, они желали двигаться навстречу солнцу, желали следовать бегущим от них водам. Они следовали за Курой, Евфратом и плодородием, которое реки несли в Персию и Сирию. Инд, Ганг показали им путь в Индию, а Хуанхэ, Желтая река, путь в Китай. Закон, как пишет Байи, «что мы установили и из коего извлекли следствия, представляется мне путеводной нитью. Сие движение народов крайне правдоподобно, ибо согласуется с природой: оно верно, ибо подтверждается ходом истории».

---

<sup>15</sup> До какого-то времени этот Магог и эти Монголы на картах показываются, а потом, когда вся северная часть страны превратилась в шельфовое море, перестают показываться.

Обращаясь к истории, Байи говорит о татарине, хане узбеков Абу-ль-гази, который правил в прошлом веке<sup>16</sup> в Хорезме, что у берегов Каспийского моря. Он написал историю своего народа, составленную на основе предания и подлинных воспоминаний. Татария некогда утопала в изобилии. У Аланзы было два сына, Татар и Могол, сиречь Монгол. Отселе тюркский народ разделяется на два колена, на два царства: одно простерлось на восток до самых берегов Японского моря, живя по законам своего основателя, Татара, и переняв имя его. Другое раскинулось к западу под названием монголов. Оные жили летом у гряды алтайских гор, а зимой — по берегам реки Сырдарья, под защитой гор, которые окружали ее с севера. Стало быть, стоянка их находилась между Каспийским морем и вторым плато.

Внук Монгола был самодержцем, оставившим по себе громкую славу. Его рождение сопровождалось знаменами, как бывало со всеми людьми, которые представлялись великими в века дикости. В возрасте одного года, когда отец решил дать ему имя, он опередил отца и сам сказал, что будет именоваться Огузом. Именно с его правления начинается последующее летосчисление, которое охватывает четыре тысячи лет от Огуза до Чингисхана. Правление Огуза относят к 2880 г. до н.э. Ранее в работе «Истории древней астрономии» Байи пытался посредством допущений сократить огромное число татарских календарных циклов, оценив, что эти циклы должны были отсчитываться с 2980 г. до Рождества Христова. Летосчисление, оцененное им, стало быть, весьма согласуется с летосчислением указанной истории. Огуз был завоевателем, он, сказывают, покорил Татарию, Китай и Персию. Татария<sup>17</sup>, полагал Байи, есть колыбель всех народов, есть подмости, на которых прошли великие древние зрелища.

Далее Байи обращает внимание на самое любопытное из сообщаемого нам путешественником Палласом — останки погибшего древнего народа, найденные на берегу реки Енисей, в окрестностях Красноярска. Внутри Змеиной горы (Шлангенберг) находились рудники, выработанные руками древних людей. Примечательно, что железо отсутствовало во всех обнаруженных там древних захоронениях. Эти захоронения, говорящие о состоянии ремесел и возможностях производства в то время, дают точную картину народа, оставившего после себя некоторые предметы обихода. Монголам уже издавна было известно железо и кузнечное дело, значит, обнаруженный древний народ не относится к племени монголов. Он мог быть изгнан монголами, но, несомненно, предшествовал им. Безо всякого сомнения Байи считал, что этот народ до того, как заняться выработкой руды, должен был иметь дома, строения, а поскольку не осталось никаких руин, стало быть, время, очень продолжительное время медленно поглотило их. Этот народ должен был быть весьма древним, посему потомки Тюрка и Монгола, знавшие железо, жившие почти в тех же самых краях, могли прийти лишь после этого народа. Паллас полагал, что их истинное местожительство следует отнести к *замечательным* равнинам и горам близ реки Енисей.

Итак, греки наставляли нас, их сочинения совершенствовали наше красноречие и поэзию, их историки, их ораторы, их поэты составляют предмет наших занятий и наших услад, но они вовсе не были, как полагал Байи, учителями этого мира. Они не просвещали Азию, куда порой отправлялись сами за знаниями. Они вовсе не приносили свое наречие на Север, как раз Север заселил Европу и Азию. Сходство обычаев, установлений и языка пе-

---

<sup>16</sup> Т.е., видимо, в XVII веке.

редается от колена к колену и проистекает из этого начала. Ведь не отец походит на своих чад, но сами чада имеют черты отца: сходство определяется природой. Греки хоть и путешествовали, но в края богатые и просвещенные. Они основывали колонии, но в Малой Азии, в Средиземноморье, в местах благоприятных климатом и схожих с их собственными краями. Тот же древний народ (см. выше), который разрабатывал рудники, представлялся Байи наиболее любопытным. Именно этот народ меж тем сильно расширился и пустил корни за отрогами Алтая.

Байи задается вопросами, почему одни оставляют по себе столь долгую память, тогда как другие обречены на забвение? Не определяется ли это тем обстоятельством, что обиды глубже запечатлеваются в памяти, нежели благодеяния? Байи полагал, что указанный народ жил в мире и спокойствии, он расширялся посредством колоний, завоевывая единственно природу. Он превратил пустыни в места обитания — все подобное может забыться, ведь здесь мы видим одни благодеяния. Раз он ничего не отнимал, то и жаловаться не на что, раз он ничего не разрушал, не ломал, стало быть, и не возбуждал той ненависти, которая и увековечивается в людской памяти. Из того, что они не оставили по себе памяти, Байи заключил, что они не творили зла, можно также заключить, что они не делали зла по отсутствию нужды в нем, по причине своей великой древности и при отсутствии соседей или, по меньшей мере, их большой удаленности. Земля находилась в распоряжении этого народа. Он жил почти на той широте, что и предполагалось. Он был просвещенным, ибо располагал ремеслами, разрабатывал рудники и вел большие работы в горах. Но этот народ более не существует, народ, чей гений Байи обнаружил среди обломков знаний.

Все люди схожи, когда хранят молчание. Народы различаются, выделяются языками, как люди речью. Облик языка хранит отпечаток климата, ум показывает гений народа, язык есть плод мыслей, дух выражается в его творениях. Достаточно известные и хорошо изученные языки могут сообщить происхождение народов, их родственные узы, страны, где они обитали, пределы знаний, которых они достигли, и степень возмужалости их духа. Байи считал, что именно г-н де Жебелен более продвинул эту науку своими многочисленными трудами и удачными находками. Де Жебелен сообщил нам о всех языках, он разделил их на местные наречия, а остальное, что присуще всем языкам, он отнес к некому первоначальному языку. Значит, существовал первичный язык.

Итак, Байи отмечал, что с переходом из Финикии в Персию попадаешь в совершенно новый мир — перед вами иные нравы и иные обычаи. Но это не все. Язык древних персов был более закончен и ближе к окончательному становлению, следовательно, финикийский народ образовался раньше. Финикийцы, с одной стороны, персы с индийцами, с другой, все вышедшие из одного колена, как это удостоверяют подтвержденные сходства, общие предания и астрономические сооружения, появились в различные эпохи: финикийцы раньше, индийцы с персами позже и на таком временном удалении, которого, несомненно, хватило, дабы язык, представления и багаж знаний тех же самых народов более не имели сходства. Финикийцы спустились с Кавказа под именем «атлантов». Истоки этих народов, как древние персы, индийцы и даже китайцы, должны находиться в Татарию (в Скифии), так как именно там происходит разделение. Вспомним еще, что Сирия, Финикия, подобно Египту,

---

<sup>17</sup> Это название известно во времена Байи - конец XVIII века, истинное название страны - Тартария, а до этого была Великая Скифия, о чем ранее и писал сам Байи.



находились во власти культа солнца, который мог зародиться лишь в северных краях. Народ вместе с культом приносит и язык. Если бы он поменял язык, его боги более не разумели бы его речи. Поэтому язык, подобно культу, тоже выходец с севера. Лейбниц, который философским взглядом окинул наречия, рассматривая их с другой точки зрения, тоже признал там два семейства. Он обозначает северные наречия словом *яфетические*, а южные — *арамейские*. Итак, эти наречия, равно рожденные в Азии, оказались разделены Кавказом, теми же самыми горами, что разделяют народы: с одной стороны, они суровы и грубы по причине холода, как и люди; с другой, смягчились, как и люди, став благодаря умиротворяющему влиянию климата более приятными на слух.

Имя Геркулес, например, явно чужое для Греции, оно обособленно, у него нет эллинского родства, корни его обретаются в северных наречиях. *Гер* (her) означает «армия»; *герья* (herja) — «опустошать»; *гербод* (herbod) — «объявление войны»; *гербунал* (herbunal) — «оружие»; *герекледе* (herecledede) — «одетый в доспехи»; наконец, *гер-фулл* (herfull) или *гер-кулле* (her-culle) — «полководец». Общеизвестно, что все собственные имена некогда были знаменательными словами. Они чужие для наречия, где у них нет значения, они принадлежат стране, где что-то обозначают. Поэтому Байи имел все основание говорить, что Геркулес был героем Севера. А так как Геркулес олицетворяет Солнце и культ этой звезды идет с Севера, то оба этих доказательства подпирают друг друга. Не тот же самый Геркулес освободил на Кавказе Прометея, чью печень склевывал орел? А как быть с Геркулесом в самой Скифии, где мы находим все истоки, с его подвигами и благодеяниями на Кавказе, откуда вышли «атланты» и где берут свое начало персы с их историей? Геркулес, сражавшийся с амазонками, освободивший прикованного к скале Прометея, Геркулес, который получил свое имя через северные наречия, принадлежит народу Севера. Геркулесу должна быть известна страна, где его род жил когда-то. Это имя будет вести нас в наших странствиях.

Двенадцатый, и последний, подвиг Геркулеса заключался в похищении золотых яблок из сада Гесперид. Страна Гесперид, где обитает ночь, стало быть, находится у полюса, или, по меньшей мере, этот край не очень удален от того, чтобы Гесиод мог поместить его там ввиду вольностей, позволительных для поэзии. Эсхил показывает, как Прометей в признательность за свое освобождение открывает Геркулесу путь, ведущий к саду Гесперид. Он предписывает ему перейти Кавказ. Еще одно свидетельство предоставил Аполлодор. «Похищенные Геркулесом золотые яблоки, — говорит он, — находятся не в Ливии, как утверждают некоторые, а у Атланта, там, где обитают гиперборейцы». Итак, все мифы ведут нас на Север. Миф о Фазтоне связан с краем янтаря, рекой Эридан, которая несет свои воды в северные моря. Все подвиги Геракла, настоящие или аллегорические, свершены либо придуманы там. Значит, сад Гесперид обретается близ полюса.

Байи также нашёл преисподнюю. Древние издавна верили, что все как появляется из земли, так и возвращается в неё. Придя к более верным представлениям о бессмертии души, те, однако, сохранили этот предрассудок, поместив преисподнюю внутрь земли. Свидетельства удостоверяют, что мифы пересаживались из одной почвы в другую: преисподняя, реки, страшный перевозчик — все это кочевало по земле. При виде такого перемещения из Египта в Грецию, а затем из Греции в Италию, возникает подозрение, что и сам Египет не был первым источником этих мифов? Именно в краю киммерийцев и теней, стало быть, на Севере, а не в Египте, помещает Гомер преисподнюю. Но вот на каком удалении вверх от

Греции, на какой широте земли нам следует ее искать? Гомер говорит, что преисподняя находится у киммерийцев. Не станем уточнять местонахождение преисподней на земле, нам хватает того, что Гомер указывает на Север. Заметьте, что он помещает там Персефонию лес, ибо миф об этой богине связан с краями, где ночь длится шесть месяцев. Именно гипербореец Абарис, странствующий по земле с золотой стрелой, принес в Лакедемон культ Прозерпины и возвел там ее храм.

Предания, которым следует Гомер, первый греческий писатель, сообщают некое обстоятельство, которое представляется несомненным, а именно: древние размещали обиталище манов на Севере земли. Елисейские поля показывают, что там царило счастье. Тартар же свидетельствует, что там царила справедливость. Взгляните на реки, что текут в преисподней. Вначале на Ахеронт, чьи воды горьки, подобно печали, чье имя вызывает ужас и стенания: он был сыном земли. Юпитер низверг того в преисподнюю, ибо он утолял жажду Титанов. Титаны это гиганты, что обитали на Севере. Затем следует река Кокиг, являя собой рожденную слезами топь; Флегетон, несущий огненные валы; Стикс, где течет вода безмолвия и смерти; и Лета, более благосклонная к людям, откуда черпают воду забвения, — таковы стремнины Тартара. Но имена этих рек чужды Греции, Египту и Италии, корни их покоятся в наречиях Севера. На наречиях Севера словом «*блоттри*» («*blottrie*») называют изваяния Плутона или Одина, запятнанных человеческой кровью. Греки дали этому богу прозвание Аид, т.е. Гадес, но им был не ведом сам источник слов, которым они пользовались. Плутарх наделяет это прозвание особым происхождением. Он говорит, что Аид означает «то, что пленяет», так как Плутон, человеколюбивый, мудрый и богатый, удерживает души искусством убеждения и силою слова. Греки же, по мнению Байи, все исказили. Аид служил прозванием бога смерти, а по-финикийски «*эд, ашид*» означал «мор, смерть»: стало быть, вот тот источник, откуда греки взяли это слово. Но в наречиях Севера есть «*ауда*» или «*ода*», то есть «рушиться», «терять», «*оде*», то есть «смерть», откуда и имя *Один*. Бог смерти, Адонис — это умершее, спустившееся под землю и ставшее Владыкой преисподней и мира теней Солнце.

Слово «*барис*» заслуживает того, чтобы показать источник его происхождения. «*Бар, барен*» на Севере означает «домовина», «гроб». Действительно, это повозка, которая препровождает нас к месту последнего успокоения, та роковая ладья, которая переправляет нас в мир иной. Это слово, что греки и египтяне оставили по небрежности, выдает истинных авторов иносказания о Хароне. Слово *Манн*, либо по причине могущества первого человека, либо из-за представлений о величии и силе, стало обозначением власти: оно стало титулом царей — их величали *Миннур, Миннер*. Можно считать, что греки взяли оттуда своего Миноса, знаменитого законодателя и царя Крита, вставив в северное слово гласную более певучую и более созвучную. Тонкому и чувствительному слуху обитателей этих мест требовались мягкие звуки.

Байи ссылается на Платона, приводящего наставления, которые он получил от некоего философа. Этот дед отыскал на острове Делос две медные таблички, вывезенные Опис и Гекаэргой из Гиперборейской земли, где он вычитал полное описание преисподней, учение о бессмертии души, которая после высвобождения из тела отправляется в некое безвидное место, в подземное обиталище, туда, где находится дворец Плутона, где преддверие пути в царство Плутона надежно охраняется засовами и замками. Видно, что знания греков были иноземного происхождения — учение о бессмертии души и загробной жизни было

заимствовано. Можно ли требовать более весомого свидетельства, нежели то, что приводит Платон со слов философа? Он прочитал на табличках, которые принадлежали северным народам, всю Историю установлений. Там он увидел имена рек и лиц, значения и корни которых до сих пор сохраняет язык. Согласитесь, что остров Делос, ставший свидетелем рождения богов в Греции, был так преподан, дабы потешить национальное тщеславие. На самом деле то был остров более древний и более величественный, который и Диодор Сицилийский, и Плиний помещают в северные моря. Один называет его островом Базилея, т.е. Царским, другой дает ему имя Осерикта (Osericta), и это слово, словно в подтверждение их свидетельств, на северных наречиях означает *остров богов-царей, царский остров богов*. Итак, всё, что выложили греки касательно острова Делос, удостоенного чести стать местом рождения богов, относится к острову Базилея, что находился в северных морях.

Плутарх полагал некогда, как считал и сам Байи, что Гомер хотел поместить преисподнюю у северного полюса. Плутарх считал, что именно тени этих краев побудили его к такому шагу. Гомер был ближе к источникам древности и знал больше Плутарха. Посему он руководствовался преданиями, а не условностями. Этот выбор диктовался не его гением, он следовал общепринятому мнению. Все поэты, все древние сочинители размещали Тартар, Елисейские поля, сады Гесперид, рождение богов и героев, обиталище манов на краю земли и в стране теней. Все эти названия рек, судий и богов преисподней чужды Греции. Греки лишь смягчили их, когда перенимали. Они получили их от пеласгов, чье имя означает, что он странствовал, иными словами, был кочующим. Как раз вследствие перемещения людей к экватору земля населялась и народы просвещались. Платон подтверждает это заключение, ибо в соответствии с неким преданием он сообщает нам, что на острове Делос видели медные таблички с именами северных краев, где описывалась преисподняя.

При этом греки, какими бы невеждами они ни были, отличали киммерийцев от гиперборейцев. Киммерийцы действительно жили в стороне Меотийской топи, между 45° и 50° широтами. Эти народы, согласно догадкам Байи, спустились по Волге, затем по Танаису, ныне Дону, что впадает в Азовское море. Идя вверх по течению этих рек к их истокам, мы окажемся в месте исхода этого народа. «Киммерийцы, знакомые в старину грекам, составляли только небольшую часть племени, — повествует Плутарх, — ибо это были предводимые неким Лигдамидом мятежники и беглецы, которых скифы вынудили переселиться с берегов Меотиды в Азию и что самая большая и воинственная часть киммерийцев живет у внешнего моря, в стране столь лесистой, что солнце там никогда не проникает сквозь чащи высоких деревьев... Небо в тех краях таково, что полюс стоит чрезвычайно высоко и вследствие склонения параллелей почти совпадает с зенитом, а дни и ночи — равной длины и делят год на две части». Мимо греков не прошло и то, что на Севере были края, где год состоял из одного дня и одной ночи, каждые протяженностью шесть месяцев. «Люди из сих краев, гиперборейцы, утром сеют, в полдень поливают, вечером собирают урожай, а ночью засыпают оный в свои закрома». Разве можно лучше описать жизнь этих народов, для которых время делится исключительно на большие промежутки, для которых природа не позаботилась о беспрестанно сменяющихся друг друга дне и ночи?

Впрочем, описание края гиперборейцев совершенно не походит на берега Меотийской топи. За галлами, в Океане, с северной стороны, согласно Гекатею, находится остров, такой же большой, как Сицилия. Именно там обитают гиперборейцы, которые согласно их имени находятся в тех краях, которыми владеет Борей и откуда северный ветер насылает

лед на землю. Это место рождения Латоны и ее сына Аполлона. Поэтому и не удивляет находка у островитян Делоса медных табличек, исписанных наречием гиперборейским. И когда Платон вас заверяет, что они содержали описание преисподней, у вас отпадает всякое сомнение касательно того, что она размещалась в краю гиперборейцев, на Севере земли.

Из всего сказанного представляются очевидными следующие выводы. Слово *манн* принадлежит исключительно северным наречиям, поэтому Байи заключил, что представление о манах, о Тартаре и Елисейских полях пришло с Севера и что все народы, которые вне религии откровения пришли к вере в загробную жизнь, своими предками имеют народы этой части света. Похоже, словно некая сила влекла людей на юг — таково неизбежное следствие привлекательности тепла и богатств и воздействие силы нужды и выгоды. Это обстоятельство истории присовокупляется к первым двум, оно объясняет, почему мифы Севера и слова наречий северных оказываются в полуденных краях: люди, слова и представления следовали одной дорогой.

Падение Фазтона случилось не в Италии — он утонул в Эридане, что пополняет воды северных морей. Прометей указал Геркулесу путь к садам Гесперид через Кавказ, где самому имени Геркулеса история дает северное гражданство. Геспериды, дочери Атланта, выходцы с тех же мест. Калипсо, которая своими чарами на семь лет приковала к себе Улисса<sup>18</sup>, которая заставила его забыть супружескую верность и затем безуспешно пыталась обратить те же чары против Телемаха, приходилась дочерью великому Атланту. Персефонин лес, Елисейские поля, судилище Радаманта находятся на Севере, во владениях Сатурна, брата Атланта. Такова обновленная память об «атлантах», таковы мифы, порождение установлений оных. Мы не только видели, как они перешли Кавказ, мы отыскиваем их в Скифии, но имеющиеся мифы показывают нам их значительно дальше, в области теней полюса. Представляется очевидным, что эти мифы уходят языковыми корнями на Север. Прибыв в края, располагающиеся между полюсом и Кавказом, мы увидели, что оттуда вышли все народы Азии<sup>19</sup>, мы очутились близ истоков рода людского, считал Байи.

В Греции существовало смутное предание о собственном происхождении. Истоки своего народа они относили к некоему древнему племени, которое связывали с неведомой тогда частью света. Дабы прояснить положение, узнать получше самих греков, просто необходимо сопоставить предания. Греки хвалились своими постоянными сношениями с гиперборейцами. Передают, что они посещали тех, кто оставлял дары с греческими надписями. Гиперборейцы в качестве посланника держали скифа Абариса. Каждый год они привозили в Элладу первый урожай зерна. Путь, которым следовали дары, весьма примечателен. Павсаний сообщает нам, что гиперборейцы передавали их аримаспам, те исседонам, исседоны скифам, которые переправляли дары в Европу: эти три народа, очевидно, те племена, что жили в Татарию, между Кавказом и Ледовитым морем. Стало быть, и Диодор Сицилийский поместил гиперборейцев к северу на острове в этом море обоснованно. А без древнего соседства греков и гиперборейцев, где же могли греки на заре своей истории, во времена, когда люди вообще не путешествовали, взять столько знаний о долгих днях и ночах в северных широтах, о мраке, который поражает те края на некоторое время в году? Как раз эти наставления, полученные в пору своего младенчества рядом с колыбелью, и сохранил, воз-

---

<sup>18</sup> Т.е. Одиссея. Улисс (Ulysses) — это римское его имя.

<sup>19</sup> Ну, не совсем все, а лишь индоевропейские (арийские).

мужав, этот народ. Орфей, Гомер воспели в стихах эти предания, тем самым увековечив для потомков.

У тех и других народов (конечно же, арийских народов) общий исток мог находиться лишь на Севере. Согласно правилу Байи, поскольку они взяли там имя лодок и челнов, что представляли начальный этап корабельного дела, то они должны были перенять там и само понятие мореходства. Ясно, что те, что обучили нас этой науке, то бишь финикийцы, эти умелые мореходы, поражающие мир своими плаваниями, хранящие культ солнца и память обо всех предводителях атлантов, вероятно, были выходцами с Кавказа, а возможно, даже переименованными в атлантами, и, подобно тем, родина которых находилась на Севере, где наречия указывают на истоки мореходства. Дионисий Перигет говорит, что великое море на севере Азии звали Ледяным или Сатурниевым, точнее, на греческий лад, *Кронийским*. Орфей, Плиний говорят, что это имя ему дали жители.

Байи считал, что люди, пустившиеся вслед за солнцем и двигавшиеся с Севера к экватору, имели предводителя в своих странствиях. Предводителя звали Вакхом индийцы и греки, Осирисом — египтяне. Солнце движется по небу, также и люди двигались по земле, и предводитель памятного похода стал олицетворением солнцеворота на небе. У оседлых народов и мысли такой не могло возникнуть: предания их не могли послужить пищей для аллегорий касаясь походов солнца. Как раз по причине своих кочевий и именно в направлении полюсов люди и привязали движение этой звезды к своей истории. У нас не может быть никаких сомнений относительно исхода Вакха с Севера. Авсоний ясно выражается на сей счет, когда говорит о солнце: «Египтяне величали оно Осирисом; на острове Огигия онму дали имя Вакха». Стало быть, вот она — настоящая отчизна Вакха, остров Огигия. Именно оттуда поднялся рой людской, что под водительством Вакха пустился в Индию и вторгся в Египет под началом Осириса.

У Плутарха не было перед собой карты северных краев, но из рассказа его видно, что острова, о расстоянии которых до материка он сообщает, размещались к северу от этой части света. Как раз через азиатское побережье велись сношения с жителями материка, и потому Новая Земля служила перевалочным пунктом. Эти мнимые противоположные острова, населенные греческими народами, где солнце на протяжении месяца покоится за горизонтом едва час, могут быть только Московской Лапландией (о чем отмечалось выше). Плутарх намерен показать ту территорию, колыбель воинственных народов, на одном из островов Ледовитого моря. Дабы переправиться через море в Азию, они должны были иметь суда. Это предположение, столь естественное, Байи подкрепляет еще преданием. На Востоке вам поведают о некоем туманном море, некоей сумрачной области, где обретаются счастливые острова, где находится *источник жизни*.

История Персии, как отмечалось, связана с преданием этого древнего материка либо острова, лежащего за Океаном. Жители Востока, которые не отказываются добровольно от своих древних преданий, приладили к рассказу о потоке обстоятельства перехода людей от одной земли к другой. Эти люди пришли морем и из края, куда на Востоке помещали земной рай, ибо там было их первое прибежище и Золотой век. Страна Шад-у-кам, этот чудный край фей, находится за горами, и чтобы туда попасть, нужно было преодолеть сумеречные края, куда не пробивается ни один луч света. Эти края и есть северные страны, где царствуют долгие ночи. Греческие и восточные мифы вкуче, дух Европы и Азии, история двух частей света указали нам истину. *Эта истина есть происхождение, древнее приста-*

*нище пропавшего народа. Заключенные на полярных островах, они провели свое младенчество в невинности, а ныне, его утратив, доселе вспоминают о времени, которое уже не воротится. Возвращение к оставленному родному пепелищу стало невозможным, подобно возврату в прошлое из настоящего: те места более недоступны, природа сокрыла их. Море там твердо, подобно нашим рекам в лютую зиму, ледяная ограда опоясывает полюс, и древний мир уже почил от холода.*

Мы не напрасно, как считал Байи, двинулись к Северу. При всей предрешенности касательно этих ледяных областей Байи, как он выражается, «даже в мыслях не могли бы представить там обиталище огромной части рода людского, той воинственной части, которая, хлынув подобно потоку, все опустошала на своем пути и стала питать землю живительными соками лишь по достижении долин, где ее течение замедлилось. Пожалуй, выглядит странным заключение о том, что сие древнее обиталище людей находится на Шпицбергене, в Гренландии и на Новой Земле». Байи сам был поражен этим обстоятельством, у него это едва укладывалось в голове. Он предложил это в своих первых Письмах к Вольтеру в качестве лишь допущения. Тогда он не поднимался выше 49° широты. Двигаться дальше его побуждали свидетельства. «Открывшаяся истина обретает право системы лишь когда объемлет два свидетельства: тогда это объяснение соединяет, составляет, обретает некое вероятие. Это вероятие умножает в уме соединенные свидетельства, и оно может возрасти до бесконечности, подобно числу самих свидетельств — поэтому его мнение есть система», — заключает Байи.

Этому мнению противостоит одно обстоятельство — холод северного климата. Спрашивается, как человек умудрялся там жить. Байи считал, что климат этой стороны крайне изменился. Он настаивал на этом. Как увидим далее в исследовании, Байи был совершенно прав. Аргументы Байи сводились к следующему. Почему вы встречаете бегущие и орошающие землю воды и вместе с тем целые глыбы застывшей воды? Каково здесь первичное состояние? Байи полагал, что вода и лед предстают последовательно идущими состояниями. Застывшие и твердые, подобно земле, моря, ледяные покровы полюса некогда были текучи, подобно металлу в наших печах. Вода, составляющая эти ледяные покровы и заторы, некогда привольно текла, но затвердела. Раз льды растут в таких различных странах, значит, у них было начало. Но что могло доставить туда первичный и вечный лед помимо перемены температуры, похолодания земли? *Байи подчеркивал, что мысль о похолодании столь естественна и прилагивается к столь огромному числу свидетельств, что по всему походит на правду.*

*Каковы бы ни были основания исходного поселения одной части рода людского на Севере земли, Байи полагал, что показал это со всей очевидностью, как и поход его к экватору. «Атланты»* (в том смысле, какой закладывал в это Байи — народ с территории Гиперборейской Атлантиды) появились в Египте, куда, по мнению Ж. Байи, те могли попасть лишь через Азию. Как раз в Сирии, во Фригии, подобно Египту, те воздвигли культ солнца, который есть культ Севера. *Байи проследил, как они вместе со скифами либо под именем скифов перешли Кавказ.* Персы тоже появились из-за этих гор и продолжали поклоняться огню, и это поклонение не могло зародиться в краю жарком. Китайцы говорят о себе, что пришли в Китай с Севера. Индийцы вспоминают о горах, где некогда жили.

Древние мифы приносились на новые места волнами переселения, о которых свидетельствует сама история. Мифы относятся к глубокой старине, к истоку всего сущего. Они

должны были возникнуть там, где все зачиналось. Мифы, поведанные грекам финикийцами и египтянами, принадлежат к общему началу обоих народов, что кроется среди северного народа. Следуя за этими мифами к колыбели народов, нужно преодолеть Кавказ, нужно идти в Скифию, где был известен Геркулес, который, в чем мы убедились, был выходцем с Севера. Геркулес был в саду Гесперид, а греки сами располагали сей сад на Севере земли, в краю долгих ночей, подобно тому, как помещали там Тартар и Елисейские поля. Они поведают вам об Островах блаженных, об островах гиперборейцев, где зародился культ солнца, принесенный теми в Сирию. Эти острова обретаются на севере Азии: здесь есть именно то место, откуда люди переправились на материк. При этом мореплавание несет следы северного происхождения. Дивы, которые так досаждали персам, определенно были островитянами, они неоднократно наводняли Азию под водительством Вакха, Осириса, Гермеса, Акмона и прочих. Ко всем этим свидетельствам, ко всем собранным фактам Плутарх присовокупляет утвердительное показание, представляя нам лежащий поверх Европы и Азии остров Огигию.

Байи вопрошает: «Разве можно систему со столькими скрепами легко опрокинуть? Выше было показано посредством обычаев, нравов, установлений и сходных суеверий, что древние народы индийцев, халдеев и персов доводились сородичами друг другу, они имеют общее происхождение. Стоит попасть к оным, как наталкиваешься всюду на останки древностей: музыкальные системы оказываются сколками единого целого; огромное число дорожных мер, которые приняты у сих народов, некогда принадлежали к одной общей системе мер, создателем коей мог быть один народ; разрозненные астрономические свидетельства, останки погибшей науки; один и тот же установитель искусств, наук, религии. Религиозные представления оказываются там просто перелицованными физическими представлениями».

Некоторые астрономические свидетельства, похоже, относятся к широтам более северным, чем те, на которых лежат Китай, Индия, Халдея, и к краям, расположенным севернее Кавказа. Науки, мифы, люди, стало быть, выходцы с этих гор. Разве система, содержащая естественное объяснение стольких мифов, система, которая в стольких местах согласуется с показаниями истории, астрономии и физики, не есть история людей и слепок природы? Первый из результатов анализа сведений Байи состоит в том, что установлены некие древние предшественники известных народов Индии и Персии, что эти народы вышли с Кавказа и пребывали по ту сторону гор. Истоки, установленные на Севере, стало быть, верны.

Байи уверен, что «атланты» с Севера принесли с собой в Сирию и Египет все повествования или мифы о Сатурне, Юпитере, Геркулесе, память о временах Реи и Золотом веке, отправляемое после смерти правосудие, представление о Тартаре и Елисейских полях, связанные с отсутствием солнца аллегории с Прозерпиной и Адонисом, поклонение этому светилу, рожденное в краях, где отсутствие его делает его особенно чаемым, вызванный холодом, что преследовал людей Севера, культ огня. *Вышедшие с острова в Ледовитом море определенно есть гиперборейцы — жители некоего острова, о которых столько поведали нам греки.* Эти гиперборейцы жили по солнечно-лунному календарю с девятнадцатилетним циклом, принесенному в Грецию Метонем, которого считают его изобретателем.

Плутарх в Ледовитом море показывает нам четыре обитаемых острова, на которых жили разные народы: они могли вызвать различные волны переселения. Огромная Татария,

раскинувшаяся на азиатском материке от Ледовитого моря до Кавказа и от Камчатки до России, своими размерами почти не уступает целой Европе. Даже при неполной заселенности в те далекие времена эта земля включала в себя несколько различных народов, доказательства чему мы находим в наречиях, которые представляются нам весьма древними.

В заключение Байи, согласовывая Платона с Плутархом, изложил историю потерянного народа. Он полагал, что «атланты», жители одного из островов Ледовитого моря, может быть, Шпицбергена, пережили на этом острове правление Урана, Геспера и Атланта. В расположенное на западе царство Сатурна он определяет Гренландию, которую считали соединенной со Шпицбергом. Эти народы, страдающие по причине перенаселенности нехваткой средств к существованию, будут вынуждены расширять свои владения, строят суда, отваживаются на плавание, поначалу к небольшим соседним островам, а затем в сторону азиатского материка. Обская губа, по сообщению Байи, как спасительная гавань от ненастий, станет самым отдаленным местом их плавания. Эта колония, окружающие просторы которой позволяли расширяться, населяла своими отпрысками пространство между Обью и Енисеем: те постепенно приближались к верховьям этих рек, ведомые плодородием их берегов. Однако, путь, что вел их, не затерялся, избыток населения островов продолжал оттекать на материк. Племена, хоть и родственные, после вековой обособленности более не признавали друг друга, вновь пришедших воспринимали единственно как чужаков, врагов: земля стала причиной распрей. Жители бассейна Оби и Енисея, изнеженные более теплым климатом, а главное, изобилием, уступили натиску закаленных и толкаемых нуждой народов, отступив к местам близ Красноярска: именно там они разрабатывали жилы, оставив следы, которые обнаружил г-н Паллас (об этом выше). Непрерывно терзаемые соседями, которые также хотели продвигаться далее, эти народы повернули в сторону Каспийского моря, сыскав себе убежище в горах Кавказа и среди обширных ложбин многочисленных его отрогов. Одним предстояло обживать горы Аштархана, другим — край тангутов<sup>20</sup>. Все эти народы были с севера защищены горами, они укрепили, заперли проходы заставами и жили спокойно. Так произошло заселение 49° широты. Кое-кому удалось избежать гибели — это были брамины, укрывшиеся в горах Тибета, это был Фуси, что принес первые светильники знания в Китай. Но «атланты» с Севера прорвали разделяющую линию гор и, сделав в ней проход, затем постепенно, шаг за шагом, год за годом, докатились до Индии, Финикии и Египта.

Древняя история персов знала татар только под их именем. Джемшид со своим народом, защищенным воротами Дербента, продвигаясь на юг, основал персидскую державу, тогда как Фуси и его преемники просвещали Китай, подготавливая почву для мудрой и прочной империи, а спустившиеся из Тибета брамины стали наставлять индийцев, передавая им санскрит и астрономические карты. Вот описание той эпохи, как считал Байи, с которой ведет отсчет новое, известное ныне состояние Азии.

Как представляется, Ж.Байи четко обрисовал причинно-следственные связи между установленными академической наукой древними центрами цивилизации, такими как Египет, Финикия, Персия и возможной их прародиной на планете Земля, так называемой Гипербореей, где проживал тот самый «потерянный» народ, который может быть назван истоком Арийской расы на планете. Этот народ назван у Байи «атлантами», но это не совсем

---

<sup>20</sup> Тангуты. Кочевое население Тибетского нагорья кит. провинции Цинхай. Т.е. тибетцы.



правильно, т.к. Атлантида все же располагалась в Атлантическом океане, именно там, где указывал Платон, за Геркулесовыми столбами. Именно так по-гречески назывался только Гибралтарский пролив. Сам же Байи в ходе своих рассуждений неоднократно называет этот народ Скифами или соплеменным Скифам. А если вспомнить при этом, что П. Мела называл Скифов самым древним народом на земле, то «потерянный» народ Байи и есть те самые Скифы!

Байи прав, говоря, что именно на севере Евразии формировались язык, мировоззрение, мифы народа, который впоследствии переселился из-за наступления холода на юг, и различные ответвления этого «потерянного народа» создали новые центры цивилизации уже на новых более приемлемых к проживанию местах обитания.

## II.

### Б.ТИЛАК ОБ АРКТИЧЕСКОЙ РОДИНЕ АРИЕВ

Ранее мы ссылались на исследования индийского специалиста по санскриту Б.Тилака касательно арктической родины древних ариев. По данному вопросу Б.Тилак считал, что арии пришли в Индию с севера и принесли с собой воспоминания о своей северной родине, о чем собственно он и нашел подтверждение в индоиранских древних произведениях. Для Б.Тилака этот факт был настолько очевиден, что он провел специальное исследование в подтверждение указанного тезиса. Хотя, наверное, ему как индийцу было бы проще не акцентировать на вопросе о северной прародине никакого внимания, а иметь такое же мнение как большинство индийских исследователей, что арии появились на территории Индии, где и происходили все события, изложенные в Ведах. По мнению же Б.Тилака, арии не были автохтонами ни в Европе, ни в Центральной Азии — их исходный регион лежал где-то вблизи Северного полюса в эпоху палеолита. И они мигрировали оттуда в Азию и Европу не под влиянием «неведомого импульса», а потому что там наступили неблагоприятные изменения климата. Остановимся подробнее на освещении доказательств по вопросу о северной прародине ариев по результатам работы Б.Тилака «Арктическая Родина в Ведах» (перевод и комментарии Н.Гусевой).

Обращаясь к традициям, мифам и верованиям Вед, Тилак исходил из того, что Веды возникли много тысяч лет тому назад и были без изменений переданы нам, и поэтому вполне возможно, что в этих древних книгах есть следы изначальной приполярной родины ариев, и то, что они жили в самые давние времена в пределах Полярного круга. Северный полюс и арктические области обладают особыми астрономическими характеристиками, и если в Ведах могут быть открыты указания на это, значит, предки ведических риши (пророки, мудрецы, считающиеся авторами гимнов Вед) должны были знать эти характеристики, живя в этих областях, что было возможно только в период межледниковья. При этом Тилак ссылался и на других ученых, которые уже объявили о своем убеждении, что начальную область сложения человечества нужно усматривать в арктическом регионе. В частности, доктор Уоррен, ректор Бостонского университета, опередил в известной степени труд Тилака, издав свою научную и призывающую к размышлениям книгу «Найденный рай, или колыбель человечества на Северном Полюсе». Тилак сделал лишь один шаг дальше и показал, что его теория в той мере, в какой она касается выявления родины изначальных ариев, полностью подтверждается традициями Вед и Авесты, и, что еще более важно, последние выводы археологов не только согласуются с описанным в Авесте разрушением арийского рая, но дают нам возможность отнести его существование ко времени перед последним периодом оледенения. Это мнение было высказано в начале XX века.

Согласно Б.Тилаку, в Авесте сохраняются указания, полностью подтверждающие этот взгляд. Но этому не придавали значение те ученые, которые разрабатывали свои теории в те годы, когда в науке считалось, что человек зародился в послеледниковую эпоху. Они не увидели, что традиции Авесты при этом полностью поддерживаются и данными Вед. Однако некоторые исследователи на начало XX века уже стали считать Северный полюс тем местом, где возникла жизнь человека. Тилак полагал, что в древнейших книгах

арийской расы, в Ведах и Авесте, содержится достаточно утверждений, чтобы доказать, что древняя родина арьев лежала где-то вокруг Северного полюса.

Итак, аргументы и доводы по обозначенному вопросу Б.Тилака сводились к следующему. Известно, что в период плейстоцена на всей поверхности земного шара происходило заметное поднятие почв и погружение их в воды морей. Это приводило к изменениям климата, что в наиболее значительной степени относится к областям вокруг Северного полюса. Вода и суша распределялись здесь в период межледниковья иначе, чем во времена Тилака. Например, доктор Уоррен, который в своем исследовании, «Найденном рае», цитирует труды ряда авторитетных ученых, показал, что в сравнительно недавний геологический период широкая область арктической земли, частью которой являлись Новая Земля и Шпицберген, была под водой. Один из выводов при этом основан на указаниях ученых, что в числе современных островов Полярного океана оба этих объекта представляют собой вершины гор, оставшиеся над поверхностью вод после того, как море покрыло ту часть земли, к которой они оба относились. Глубина Арктического океана к северу от Сибири невелика, и если в плейстоцене происходили большие геологические изменения, то похоже, что этот участок земли, ныне лежащий под водой, мог раньше возвышаться над ней. Это служит достаточным указанием на существование вокруг Северного полюса континента перед последним оледенением. Долгое лето в 229 теплых дней и короткая зима в 136 дней создавали на тех землях климат, который д-р Хершель назвал «приближением к весне». Если человек жил здесь в межледниковый период, он должен был считать эти условия очень благоприятными, даже, несмотря на то, что солнце исчезало с неба на некое количество дней.

Б.Тилак дает описание, представленное в Ведах, характеристик точек полюса и приполярных областей и указывает, что таких характеристик нет больше нигде на земном шаре. В частности, он отмечает:

1. Солнце там встает всегда на юге.
2. Звезды не восходят и не заходят, а вращаются в горизонтальной плоскости, завершая каждый свой круг за 24 часа. Северная небесная полусфера видима на протяжении всего года, тогда как южная всегда невидима.
3. Год состоит только из одного долгого дня и одной ночи по 6 месяцев.
4. Бывает лишь одно утро и один вечер, тогда как солнце восходит и заходит один раз, но утренний и вечерний рассвет делятся непрерывно по два месяца, т.е. по 60 периодов в 24 часа каждый.

Тилак полагал, что эти указания можно считать верными проводниками в исследовании данных, приводимых в Ведах. В ведических описаниях и традициях вскрываются те или иные из приведенных характеристик, и мы можем определить полярность или циркумполярность места зарождения традиции. И если даже поэт-риши (создатель литературного произведения) не был свидетелем явлений, то знал, наверняка, их по условиям передачи точных описаний от поколения к поколению. К счастью, в ведической литературе имеется много таких отрывков и отсылок. Тилак разделил их на две части: одна состоит из непосредственных описаний и указаний на долгие ночи, рассветы и закаты, а другая — из мифов и легенд, соответствующих первой или косвенно ее поддерживающих.

По мнению Тилака, в ведической литературе есть указание на четко организованную систему жертвоприношений, регулируемую лунно-солнечным календарем. Она указывает

на то, что ведические барды того времени достигли глубоких знаний по практической астрономии. Своеобразными хронометрами в те дни служили ежедневные, двухнедельные, ежемесячные, поквартальные, полугодовые и годовые сроки обязательного принесения жертв. Тилак обратил также внимание на то, что день и ночь богов делятся по 6 месяцев. И это крайне широко распространено в древнеиндийской литературе. Гора Меру признается астрономами земным Северным полюсом. «На Меру боги видят солнце после его однократного восхождения и на протяжении его пути, равного половине его обращения вокруг земли». Это подтверждается и таким авторитетным источником, как «Законы Ману»: «У богов и день и ночь — год (человеческий), опять разделенный надвое: день — период движения солнца к северу, ночь — период движения к югу». В Авесте (Вендидад, фаргард II), в священной книге парсов, мы видим аналогичное утверждение, отмечающее все сомнения касательно его полярного характера: «Что они считают днем, то есть год». И здесь же Ахура Мазда говорит: «Там звезды, месяц, солнце можно лишь один раз в год видеть восходящими и заходящими, и год кажется только одним днем».

Прекрасное описание Тилаком приполярных зорь является самым доказательным анализом содержания соответствующих ведических гимнов. Он посвятил в своей книге отдельную главу только этому анализу (главу V), так и озаглавив ее: «Ведические зори». Ригведа содержит 20 гимнов, посвященных богине зари Ушас, и упоминает о ней еще в более чем 300 строках. Ни в одном произведении мировой поэзии нет таких восторженных и радостных описаний зари, как в Ригведе, ибо с первыми же проблесками зари ощущалось завершение ужасной полярной ночи, казавшейся бесконечной и неизменно погружавшей в страх и отчаяние души людей. В литературе всех народов Земли можно встретить описания тягостных душевных переживаний, усугубляющихся в часы ночи, описания ночных страхов и т.п., но нет ничего равного по эмоциональному напряжению гимнам Ригведы, посвященным долгой беспросветности полярной ночи и ликованием при встрече зари. Это свидетельствует о реальности как ощущений людей при длительном ожидании зори, так и явному присутствию людей при этих явлениях природы.

В этих гимнах Тилак находит возможность доказать весомую суть своей теории, выявляя по возможности то, что наиболее древние описания зари явно носят характер, указывающий на Арктику. В Ригведе, например, кони зари иногда именуется столь медленными, что люди устают ждать, видя, как она медлит на горизонте. В гимне 49 из мандалы I говорится, что заря Ушас загорается «со всех концов неба», а в гимне 113 — «она идет вслед за толпой минувших (зорь)», и что она «самая первая из многих ... из этих прежних сестер в течение многих дней она идет ближайшая вслед за прежней» — это явное свидетельство длительного разгорания зари. Говорится также, что заря в давние дни была «наиболее длительной».

Тилак полагал, что мы можем говорить о многих зорях, кружащихся по горизонту, каждая по 24 часа и убедиться, что столь многие из них уже прошли и многие еще придут. Мы можем также утверждать, что столь много длящихся весь день зорь уже прошло, а восход солнца все еще ожидается. И видим при этом молитву к богу Варуне: «Столь много зорь еще не разгорелось полностью, дай мне пожить до их завершения». О зорях говорится, что они подобны собирающимся в войско воинам или коровам, сходящимся в стадо, и что они не спорят одна с другой, хотя и живут вместе. Это никак не может относиться к 365-ти ежедневным зорям в году. Таким образом, Тилак приходит к выводу, что в Ригведе явно

говорится о единстве многих зорь, ход которых не прерывается ежедневным появлением солнца.

Пять сестер-зорь, говорится в «Тайттирийя Самхите», имеют по пять сестер, не считая самих себя, и тогда выходит, что их общее число равно 30-ти. Далее описывается, как эти 30 сестер ходят по кругу. А в последнем стихе этого описания есть завершающее указание, что хотя зори в разные дни выглядят по-разному, они все же являются единой зарей. В «Тайттирийя Брахмане» сказано, что зори имеют пять форм, вечных и неделимых, и каждая из них не оканчивается. Эти пять форм соответствуют делению тридцати дней на пять групп по шесть — так указывается на необходимость приносить жертвы (в это время) по шестидневным периодам. Шесть частей стиха этой Самхиты четко указывают на 30 сестер, что само по себе уже говорит о тридцатидневной заре древности. И в Ригведе, в 6-й книге, говорится о 30 шагах зари.

В Ригведе же в гимне Ушас тоже ясно описано, как зори «сегодня и завтра долго ходят по кругу в обители бога Варуны по расстояниям в 30 йоджан предписанным путем». Словом «йоджана» определяется (у нас) и «дневной путь „тапа“, который переходят лошади без нагрузки» — так оно употреблено в Ригведе. Принимая такое значение, можно понять, что «зори проходят кругами 30 йоджан» как указание на то, что они совершают 30 ежедневных кругов, как это бывает на Северном полюсе. И в других гимнах есть дальнейшее подтверждение: «Направляясь к той же цели, новорожденная (заря) крутится как колесо». Колесо же может крутиться в вертикальной плоскости, как у колесницы, или в горизонтальной, как у гончара. Но нигде зори не пересекают небо с востока на запад, как солнце, над головой человека, т.е. в вертикальной плоскости. Единственное кружение, подобное колесу, возможно вдоль горизонта, что говорит об области вблизи полюса. Если мы соотнесем с полярной зарей выражения — «достигая назначенной точки день за днем» и «стремясь снова и снова к той же цели», то увидим, что это не относится к зорям вне Полярного круга.

По строкам памятников также ясно видно, что зорь было много, а не воспевалась лишь одна, и что они гармонично сочетаются, оставляя непрерывную и нераздельную группу. Но надо помнить, что ведические зори описываются не как 45-60-дневные, а как 30-дневные, т.е. речь идет не о самой точке полюса, а о землях где-то южнее. В «Тайттирийе Самхите», поясняющей мантры Ригведы, четко говорится, что описания в ней зорь — когда боги видели 30 зорь — является древней традицией. Поскольку в ведической литературе выразительно повествуется о долгой 30-дневной заре или о группе в 30 зорь, то ясно, что этому должна была предшествовать долгая ночь, и, при таком условии, в году должен быть и долгий день. Многие строфы Ригведы говорят о долгой и страшной тьме, которая скрывает врагов бога Индры, и которых он должен уничтожить, борясь с демонами-дасами. Ведические барды часто молили богов избавить их от мрака, как, например, в Ригведе. И не только люди, но и боги жили тоже в условиях долгого мрака — так говорится о боге Агни.

В Ригведе и в Атхарваведе Тилак отмечал гимн, в котором молящиеся просят: «Да достигнем мы благополучно другого края ночи» и «того края, который даже не виден». Почему так? Не потому ли, что это была ночь зимних суток или долгая арктическая ночь? К счастью, «Тайттирийя Самхита» сохранила для нас самый древний традиционный ответ, и мы можем не зависеть от рассуждений современных комментаторов. Там сказано: «О Читравасу, дай мне достичь твоего окончания», и дальше: «Читравасу — это ночь древних

времен, когда жрецы-брахманы боялись, что за ночью не наступит заря». С другой стороны ночи зимнего сезона в тропической или среднеклиматической зоне длятся в наши дни столько же времени, сколько они длились здесь и тысячи лет назад, и никто из нас, даже самые не знающие (Веды) люди не испытывают волнения в ожидании зари, которая завершит ночь. Значит, это были не просто зимние ночи, которых боялись ведические барды в древности. Это было нечто другое, нечто длящееся долго, когда хотя и понимали, что это не на век, все же эта продленность тьмы утомляла и заставляла с тоской ждать рассвета.

Мы видим, что в Ригведе дни и ночи описываются как две различные по своему типу пары — «ушас-накта» и «ахани». Обычные дни и ночи следуют друг за другом, вплотную сменяя друг друга, и эту пару не описывают отдельно. Но и долгая ночь и долгий день, даже будучи разными по длительности, не вплотную следуют все время друг за другом... Долгая ночь бывает в то время, когда происходит зимнее солнцестояние, а долгий день — при летнем солнцестоянии, и эти положения солнца различаются на  $180^\circ$ , находясь на противоположных точках эклиптики. В период создания (книг) Араньяк, как пишет Тилак, это было известно по традиции как «ахани». Так, в «Тайттирийя Араньяке» при описании персонифицированного года впервые сказано, что у года одна голова и два различных рта: «Правая и левая сторона бога-года — это дни света и мрака». И дальше говорится, что эта темная и светлая формы у «ахани» составляют противоположные стороны бога-года, будучи размещены на диаметрально противоположных его сторонах. Этим подтверждается объяснение сути «ахани». В Ригведе говорится, что у ветров-Марутов сила и величие простираются так, как у солнца, на долгие йоджаны.

В Ригведе также говорится, что солнце распрягло своих коней на середине неба, т.е. как бы остановилось на отдых. Это ясно, но комментаторы, по мнению Тилака, находят, что трудно объяснить такое поведение солнца посреди неба. В Ригведе о боге Варуне сказано, что «он создал себе золотое качание солнца, как качели». Это говорит о кружении солнца на небесах, видимое непрерывно. И это там же повторяется (88, 3). Здесь отражен тот факт, что только в арктических областях солнце подобно качелям, когда оно не сразу скрывается за горизонтом каждые 24 часа.

Встречаются ли в Ведах такие же следы условий Арктики касательно сезонов, месяцев и лет? Тилак утверждает, что характеристики арктического года столь не похожи на зону умеренного климата, что наши предки ведического периода, жившие там и продвигавшиеся к югу в силу наступающего оледенения, встретились с необходимостью воспринять календарь, связанный с географическими и астрономическими условиями новых для них мест, что не могло не повлиять на них. Но при этом следует видеть, что консервативные жрецы стремились сохранить как можно больше черт старого календаря, или, по крайней мере, древних традиций в той или иной форме, и особенно в том, что связано с правилами жертвоприношений.

Обязанностью этих жрецов было следить, чтобы годовые ритуалы отправлялись в должные даты. В ведической литературе указывается, что годовые церемонии «саттры» должны проводиться в течение 12 месяцев. Но это было невозможно в пределах Арктики, где солнце надолго скрывается за горизонтом и воцаряется долгая ночь. Поэтому древнейшие саттры, если их совершали в пределах полярного региона, должны были проводиться за срок менее 12 месяцев. К тому же надо помнить, что в разных поясах Приполярья периоды света и мрака в году разнятся. Примерно на полюсе солнце светит 7 месяцев, но чем

дальше от него, оно светит и по 8, 9 и 10 месяцев. Эти месяцы были периодами активного проведения саттр в отличие от долгой ночи, которая за этим следовала. Тилак ссылается, прежде всего, на легенду об Адити или о семи Адитьях (Солнцах), которая явно связана с природными феноменами. Так, в Ригведе упоминаются вместе семь Адитьев и семь жрецов. И если бог солнца в таких образах запечатлен в памяти, то это не может быть забыто народом в силу необходимости менять места своего пребывания, хотя носители Вед позднее и жили в областях, где знали уже 12 Адитьев. Следует упомянуть здесь тот факт, что число солнечных коней в Ригведе бывает не только 7, но и 10, и если считать, что первое число определяет количество месяцев, то второе — тоже.

В Ригведе описывается две категории жрецов-Ангирасов, называемые «навагва»<sup>21</sup> и «дашагва»<sup>22</sup>. Тилак, исследуя значение тех указаний на их роль, которые содержатся в литературе, спрашивал — почему их служебные функции завершались в 10 месяцев, а не продолжались весь год, т.е. 12 месяцев? Описанные в Ведах подвиги бога Индры, роль Ангирасов, а также навагвов и дашагвов, четко связаны с фактом ежегодного высвобождения солнца и «коров» утра из темного плена, куда их заключил Вала. Этот взгляд поддерживается словами: «Индра разыскал солнце, сокрытое во мраке». Мы видим также, что Индра убил Валу в этом мраке в конце года, а навагвы и дашагвы поддерживали его пением гимнов, которые должны были завершиться до начала его битвы, то есть в 10 месяцев света, а после 2 месяцев мрака они снова начинали петь. Считается, что навагвы служили в течение 9 месяцев света («нава» — «девять»), а дашагвы — 10 («даша» — «десять»). Есть указания, что их служба могла длиться и 7 месяцев (Ригведа) и их называют «проводящими обряды в сроки различной длительности», т.е. они пели гимны в те месяцы, когда было светло, от 7 до 10 месяцев. Указывается на 10-месячный год, содержащий пять сезонов по 2 месяца, но полагают, что их считалось шесть, а пять относились лишь к тому времени, из которого исключались 2 месяца мрака.

Легенда о дашагвах, совершавших церемонии в течение 10 месяцев, не является единственным воспоминанием о древнем годе, которое сохранилось в литературе о жертвоприношениях. Тилак выявил в ведической литературе точные указания на длительность ежегодных саттр — жертвоприносительных церемоний. Эти указания не легендарны по своему характеру, они точны и реалистичны. Известно, что жертвоприношения — это древнейший институт. Обнаруживаемые у народов азиатской и европейской ветвей арийской расы детали проведения этих церемоний сохранялись в строгом соответствии с обычаем и традициями. Жрецы, не умея иногда их объяснить, ссылались на то, что «такова практика, известная с незапамятных времен».

В число подобных ежегодных саттр входит и «путь коров» — одно из древнейших ведических жертвоприношений. Под этими коровами понимаются Адитьи, т.е. божества солнечных месяцев. В «Айтарея Брахмане» говорится, что: «Коровы, желая обрести копыта и рога, проводили некогда церемонию жертвоприношения. На десятый месяц церемонии, в конце пяти сезонов, они обрели рога и копыта, восклицая, что церемония принесла желаемое. А те, кто все же продолжал церемонию, утратили рога из-за своего недоверия. Таковы безрогие коровы. Но продолжив свои действия и в шестом сезоне, они в конце 12 ме-

---

<sup>21</sup> Санскр. «навагва» — „состоящий из девяти“.

<sup>22</sup> Санскр. «дашагва» — „состоящий из десяти“.

сяцев все же обрели желаемое. Поэтому коровы так красивы, и все их любят». Из этого явствует, что эта годовая саттра завершалась некогда в 10 месяцев. Почему так? Почему саттра, ныне длящаяся весь год, т.е. 12 месяцев, некогда завершалась за 10? Обратившись к более древней «Гайттирийя Брахмане», к самому авторитетному тексту по жертвоприношениям, Тилак находит, что эту саттру можно завершить и в 10, и в 12 месяцев, по выбору жертвоприносителя, а о 10 месяцев сказано, что так было принято в незапамятные времена. В этой Самхите говорится, что те коровы терпеливо продолжали саттру еще два месяца, у которых рога не выросли за 10 месяцев. Добавочный к этой Самхите текст разъясняет, что знающий это преуспеет вне зависимости от того, длится ли его саттра 10 или 12 месяцев. Из всего этого следует, что и эта и другие саттры стали длиться по 10 и 12 месяцев, когда ведические арии пришли в те места, где прежние формы саттр стали невыполнимыми, но приняли альтернативную форму.

Чрезвычайно ценным является, например, описание в Ригведе той службы («саттры»), которую проводили жрецы ради одоления силы «вечной» ночи («ратра»), длящейся сто («шата») суток. Эта служба именуется в Ригведе «шата-ратри», и именно расшифровка Тилака дает возможность определить место ее проведения. Обратимся к точному документу, к «Таблицам солнца для города Мурманска», где обнаружим, что на его широте, т. е. на  $69^\circ$ , «вечная» ночь длится 40 суток. Вспомним, что на Северном полюсе она измеряется 178 сутками, а значит, разница с Мурманском составляет 136 суток. От полюса до Мурманска залегает пространство в  $21^\circ$ , на которое приходится указанная разница в долготе ночи. Разделив 136 на 21, увидим, что на  $1^\circ$  приходится 6,5 суток сокращения ночного мрака. Поскольку саттры длились по 100 ночей, т. е. на 60 суток дольше, чем в Мурманске, то, разделив 60 на 6,5, мы определим, что отдаленность этих саттр от Мурманска равна  $9,2^\circ$  — а значит, они могли иметь место на широте  $78,2^\circ$ , т.е. в очень высоких северных широтах.

На каком же градусе северной широты световое время, начавшееся сразу за окончанием «вечной тьмы», могло длиться неполные восемь месяцев, отраженные в образе «полумертвого Адитьи» в Ригведе? Принимая условно эти данные за 7,5 месяца света (225 дней света и 140 ночей), попробуем вычислить это место в циркумполярной зоне: из 176 суток ночи на полюсе вычтем эти 140 суток и, разделив полученные 36 ночей на 6,5, увидим, что этот «недоразвитый месяц приходится на  $5,5^\circ$  южнее полюса, то есть на  $84,5^\circ$  северной широты. Обратившись к Мурманску, увидим, что там бывает 325 световых дней в году. Разница между этими цифрами равна 100 дням. Попробуем определить, насколько далеко отстоит от Мурманска описываемая Тилаком местность: разделим 100 на 6,5 суток, содержащихся в каждом градусе, и получим цифру 15,4. Условно округлив ее до  $15,5^\circ$  — помня о возможной неточности указаний Тилака, — отодвинемся на эти  $15,5^\circ$  к северу от Мурманска и увидим, что эти 7,5 месяца солнца приходятся на те же самые  $84,5^\circ$  северной широты ( $69 + 15,5 = 84,5$ ).

Далее Тилак отмечает, что и в Авесте и у других арийских племен выявляются аналогичные подсчеты длительности года. Достаточно лишь указать здесь, что древнеримский год состоял из 10 месяцев и был затем заменен сроком в 12 месяцев. И эту традицию нельзя просто игнорировать, так как сохраняется ведь название «десятый» для последнего месяца календаря — «декабрь». Полярная теория бросает свет на эти древние традиции, на реликты того периода, когда предки этих обоих народов жили вместе в циркумполярной области. Эти два «лишних» месяца были временем долгой ночи. Переселившиеся на юг, люди



просто их добавляли к прежнему году. Тилак подчеркивает, что какого бы взгляда мы ни придерживались, наличие 7-8-9-10-11-месячного года на древней арийской родине является фактом их существования в пределах Арктического круга. Соответственно этому и ночи были разной длительности.

В ведической литературе описывается ряд жертвоприношений, которые продолжают, если мы включим сюда и Атиратру<sup>23</sup>, от одной до ста ночей, т.е. до 2400 часов. Но их длительность зависела от местоположения. Где ночь длилась десять суток (240 часов) церемония называлась «дашаратра<sup>24</sup>», а где 100 суток, то «шатаратра<sup>25</sup>» — сому возливали от 10 до 100 ночей. 100 ночей — это был максимальный срок. В легенде об Адити говорится о семи месяцах солнца, включая сюда и зори и сумерки по 30 дней, и тогда остается три месяца на долгую ночь.

В Ригведе утренние созвездия — Ашвины спасают людей при помощи лодок. О них говорится, что они имеют и колесницу, и лодку, и их колесница может двигаться и по небу и по воде. Принимая утверждение о космической циркуляции вод и одновременно с ними освобождения вод и зорь, Тилак ставит вопрос, как с этим согласуется арктическая теория и суть легенды о Вритре? И далее он утверждает, что все моменты этой легенды нельзя сочетать лишь с ежедневным появлением и уходом солнца. В Ригведе сказано, что Ангирасы, помогавшие Индре в битве за коров, победили Валу в конце года, т.е. битва была ежегодной, а не ежедневной. И затем там же указано, что Индра убил водного демона Арбуду льдом, а не своей громовой ваджрой, как это ему свойственно, а это значит, что конфликт разгорался зимой, в сезон льда и снега, что подтверждается и в Авесте, где солнце и воды прекращают зимой свой ход. В Ригведе крепости Вритры называют «осенними», а, значит, борьба начиналась осенью и шла всю зиму. Мы видим также, что жертвы приносились сто ночей (о ста ночах битвы речь идет и в Авесте). Все эти указания могут быть правильно поняты только по арктической теории.

Тилак не соглашался с тем, что все это можно объяснить «теорией весны», протекающей в южных широтах. Солнце, конечно, «слабеет» за зиму, но все же его «слепота» особенно означает глубокий мрак, а не ежесуточную ночь, с которой подвиги Ашвинов просто не сочетаются, не соотносятся с долгим исчезновением солнца в арктической ночи. «Теория весны» не может объяснить факт длительных страданий разных «пациентов» Ашвинов, да и Ашвины сами пребывают, как описывается, три дня и три ночи в дальнем краю. Тилак полагал, что при этом важно учесть и места, где страдали те, кого спасали Ашвины. Это и воды, лишённые света лучей солнца, что подобны описанию темных вод океана. Это все относится к нижнему миру, который солнцем в Ригведе пересекается на лодке, подобно Гелиосу греков. Это не может быть простым описанием зимы, и только с помощью арктической теории можно объяснить, каким образом «пациенты» Ашвинов были ими спасены от потопления в темном бездонном океане. Есть ряд описаний их дел, где ясно видны реалии того мира («вверх ногами»). Тилак полагал, что д-р Уоррен правильно понял это как древнюю мысль о подземном мире антиподов — темном и полном вод, почему и говорится, что Ашвины перевернули там колодец вверх дном, чтобы пустить воду оттуда кверху, к небу, где она станет дождем.

---

<sup>23</sup> «Сверхночь» — санскр. «ати» „над, сверх“ + «рāтра» „ночь“.

<sup>24</sup> Т.е. „десять ночей“.

Солнце сравнивается с пребывание плода в утробе матери 10 месяцев<sup>26</sup>, и мы видели выше, что дашагвы именно в такой срок приносили жертвы. Затем солнце было утрачено, родилось там и очутилось в заброшенном краю, где пребывало, как в ящике, 2 месяца. Это образ Атри, который взывает к Ашвинам о спасении его из провала. Во многих гимнах говорится об этих 10 месяцах и о том, что найденный через два месяца после потери младенец вновь был принесен матери — зарей или Ашвинами. И во всех этих гимнах речь не может идти о средних широтах, хотя и в «теории весны» тоже имеется в виду солнце. Но арктическая теория говорит не только об ослаблении солнца зимой, но показывает, что природной основой многих подобных гимнов Ригведы является долгая полярная ночь, и такие объяснения необходимы для верного понимания.

Во многих гимнах Индра описывается как друг и помощник солнца. Но вдруг говорится, что он отнял у него одно из 10 колес его колесницы. Колесница Сурьи (Солнца) описывается и как одноколесная, и если это колесо похитить, то солнце прекратит свое движение. Вместе с тем, как считает Тилак, похоже, что само солнце именуется в этих случаях колесом, т.е. само солнце было похищено. Что делал Индра с этим колесом? Он использовал солнечные лучи как оружие для убийства или сжигания демонов. Похищение солнца и убийство демонов — это одновременные действия. Борьба Индры с демонами, как видим, нацелена на восхождение света. При этом в Ригведе четко указано, что солнце пребывало во мраке, а значит, Индра мог там использовать его диск в битве с демонами за возгорание утреннего света. Это совершилось в конце 10 месяцев (или в конце римского года), в миг завершения жертвоприношения дашагвов, о которых сказано, что они вместе с Индрой нашли солнце, пребывающее во мраке. Такое объяснение гимнов выявляет истинную картину годового движения солнца в глубокой древности на родине арьев.

Так, Тилак подчеркивал, что риши (брахманы) «достигли в те давние времена высокого уровня знаний в области практической астрономии» и вошедшие в Ригведу их сведения достоверны. В силу свойств Северного полюса люди видят вращение небосвода над головой как вращение колеса на оси: в мандале X, в гимне 89 Ригведы, говорится, что бог Индра «удерживает своей силой небо и землю, как два колеса повозки удерживаются осью», т. е. речь идет о той картине, которую можно наблюдать только на полюсе. Точка полюса именуется в гимнах горой Меру, и все описания движения небесных светил четко сводятся к периодам их вращения вокруг Меру: полгода длится день богов и полгода длится их ночь. Это указание говорит о точке наблюдения, напрямую связанной с Северным полюсом.

Вот такие исследования провел Б.Тилак касательно проблемы родины и предков ведических арьев. Свидетельства, приведенные здесь, базируются в основном на отрывках, взятых из Вед и Авесты, и наглядно доказывают, что поэты — авторы Ригведы были знакомы с климатическими условиями, свойственными только Арктическим областям, и что упомянутые божества являют свое арктическое происхождение. Мы видим, что в литературе ведических арьев о жертвоприношениях и в их мифах есть многое, приводящее к тем же выводам, и это соотносится с древними традициями и легендами Авесты, равно как и с мифами народов, относящихся к европейским ветвям арийской расы. *Эти мифы тоже указы-*

---

<sup>25</sup> Т.е. „сто ночей“.

<sup>26</sup> Девять солнечных и десять лунных месяцев.

вают на Северный полюс, как на исходную землю и других народов, кроме арьев, и нельзя утверждать, что только арьи произошли с севера. На вопрос, где и когда раса арьев отделилась от других рас, и как и где развилась речь арьев, Тилак не дал ответа.<sup>27</sup>

Тилак, как и большинство ученых — приверженцев полярной теории, полагал, что «Авеста» и «Веды» («Ригведа») являются двумя ветвями одного породившего их источника и эти священные книги индусов и персов можно считать в отношении северной прародины человечества как бы дополняющими друг друга. Но в «Авесте», в отличие от «Вед», имеется больше сведений по интересующему вопросу. В древнеиранской «Авесте», созданной в начале 1-го тысячелетия до н.э., описывается счастливая райская страна Айрьянам Ваэджо, первая область зарождения людей, среди которой, подобно Меру, возвышалась небесная гора Хара-Бэрэзайти, «сверкающая гора, вокруг которой вращается множество звезд, куда ни приходят ни ночь, ни тьма, ни холодный ветер и ни горячий ветер; ни смертельная болезнь, ни нечистота, порожденная дэвами». Ее создал Величайший бог, творец Вселенной Ахура Мазда. На вершине высокой Хары он построил дворец для великого бога Митры, отсюда тот обзревает всю землю и встает над миром впереди солнца. Вершины Хара-Бэрэзайти, подобно сияющим пикам Меру, покрыты золотом, откуда по золотым руслам текут реки в океан под названием Ворукаша.

В «Авесте» также говорится, что после создания верховным богом Ахура Маздой шестнадцати областей, в каждую из этих земель злой дух Ангра Манью сразу же насылал различные бедствия, чтобы сделать ее непригодной для обитания человека. В первом фаргарде (отрывке) «Авесты» от имени Ахура Мазды излагается следующее: «1, 2. Я превратил в благоприятную ту область, которая до этого не была нигде обитаема. Если бы я этого не сделал, все живое устремилось бы к Айрьянам Ваэджо. Там десять месяцев зимы и два месяца лета, и они холодны для воды, холодны для земли, холодны для деревьев. Туда приходит зима с худшими из своих бед». Несомненно, в чем надо согласиться с Тилаком и другими сторонниками полярной теории, так это в том, что Айрьянам Ваэджо являлась областью Арктики, ибо только там бывает в наши дни холодная зима длительностью в десять месяцев. И, как считают ученые, эти строки описывают наступление ледникового периода на материк, в незапамятные времена располагавшийся на Северном полюсе или в Заполярье. Понятно, что на территории современного Ирана таких продолжительных зим не бывает, и все это указывает на то, что «Авеста» описывает те места, где землю покрывал снег и лед.

Стоит отметить ещё одну особенность, правителем Айрьянам Ваэджо стал человек по имени Йима, которому Ахура Мазда повелел вести народ по пути счастливой жизни и процветания, и Йима выполнил его волю, построив счастливую страну, пределы которой позже еще трижды раздвигал. Именно «прекрасного Йиму, хорошего пастуха, высоко прославленного в Айрьянам Ваэджо, верховный бог предупредил о том, что смертельная зима готова обрушиться на счастливую землю и все в ней умертвить. Для предупреждения бедствия Ахура Мазда советует правителю Айрьянам Ваэджо создать вару (убежище) и сохранить там все семена живых существ и растений. Йима строит убежище, но там, как сообщает «Авеста», «лишь один раз в год всходили солнце, луна и звезды, и год казался одним лишь днем». Это подтверждает, по мнению Тилака, крайне северное положение вары, так

---

<sup>27</sup> Так и в Ведах об этом нет ничего.

как, считает ученый, больше нигде на планете не обнаружить года длительностью в одни сутки. И что интересно, убежище Йимы очень напоминало описание библейского ковчега Ноя. Только вара спасала от стужи, снега и льда, а ковчег — от воды, но суть одна и та же, так как все это делалось для того, чтобы не погибнуть от какого-то мощного катаклизма или великого бедствия. Во втором фаргарде «Авесты» о грядущей «роковой зиме» Ахура Мазда так говорит Йиме: «22. О, прекрасный Йима, сын Вивангхата! Роковая зима готова пасть на плотский мир, она принесет яростный, отвратительный мороз; на плотский мир роковая зима готова пасть, которая вызовет падение густых хлопьев снега... 23. И всякие виды животных погибнут, те, что живут в диких местах, и те, что живут на вершинах гор, и те, что живут в глубине долин, под покровом стойл... 24. Поэтому сделай ты вару, длиной в конский бег по каждой стороне четырехугольника, и туда перенеси семена овец и быков, и людей, и собак, и птиц, и пылающий красный огонь».

Вероятнее всего, описанные бедствия были вызваны внезапным изменением климата в Айрьянам Ваэджо (запомним это, прим. автора). По предположению ученых, в этой заполярной прекрасной стране прежде был мягкий и теплый климат, но с наступлением «роковой зимы», воцарившейся на десять месяцев, некогда райский благодатный край превратился в покрытую льдом и снегом пустыню. Так начинался период оледенения, полагает Тилак. Он также считает, что первые арии жили в Арктике не после ледникового периода, а до него.

Великий индийский ученый Бал Гангадхар Тилак изложил доводы самих арьев в пользу полярной теории. Давно было известно, что арийские жители Индии и Ирана пришли с севера. На основании изучения Вед Тилак пришел к однозначному выводу о том, что точкой исхода его народа был Крайний Север. Он указал, что в Ведах дано ясное описание арктической действительности. Например, там (на прародине) полгода длится день и полгода ночь, каждый год змей сковывает воды (образование льда), а Индра освобождает их весной («и зашумели реки, побежали ручьи»), в море ходят горы из хрусталя (очевидно, ледяные торосы и айсберги). Причем, так было не всегда, а только с некоторого времени. Предания индийцев прямо указывают, что их прародина находится под той звездой, вокруг которой вращаются все остальные звезды.

На север как на точку исхода указывают и древние иранцы. Юг в Авесте, священной книге ираноарьев, называется передней стороной, север — задней, запад — правой, а восток — левой. По их представлениям на прародине течет великая река Ра, берущая начало с вершины мира. Ра — название Волги с древнейших времен и до 17 века! У иранцев так же присутствуют семь бессмертных начал, связанных со звездами Большой Медведицы.

Сам Тилак писал о своем исследовании, что он «не начинал эту работу с уже созревшей верой в правильность арктической теории — напротив, я считал ее сначала крайне невероятной, но содержательность свидетельств в ее пользу заставила меня воспринять ее». Также и мы, идя по пути поиска истины, полагаем, что разработки Тилака и других исследователей все увереннее приводят нас к итоговому заключению об исходных северных землях, где сформировался белый человек. В Авесте, как видим, сохранился и возможный ответ на то, что было и что стало с прародиной, почему люди ушли с севера. Как показано, родина арьев некогда была светлой прекрасной страной. Злой демон наслал на нее холод и снег, которые стали поражать ее ежегодно на десять месяцев. Солнце стало всходить лишь раз в году, а год превратился в одну ночь и один день.

### III. О СЕВЕРНОЙ ПРАРОДИНЕ АРИЕВ

Общеизвестно, что в глубочайшей древности (примерно до V тыс. до н.э.) предки многих народов Европы говорили на едином, так называемом индоевропейском языке и жили на единой прародине, поиски которой учёные продолжают до сегодняшнего дня. Судя по древним текстам, о чем говорилось выше, прародиной индоевропейского языка была именно территория севера Евразии. В этих текстах присутствуют детали, которые характерны только для приполярных областей. Именно на эти детали, такие как описание движения созвездий Полярного неба, северное сияния, указание на непрерывную зимнюю ночь и непрерывный летний день, обратил внимание выдающийся индийский ученый Б.Тилак.

Вторым важнейшим ориентиром, по которому можно определить расположение единой прародины являются горы — священные северные горы индоиранского (арийского) эпоса и мифов Хара и Меру, ярко описанные в древних текстах. Вопрос о том, где же находились эти легендарные Хара и Меру, с которыми соотносят, как правило, скифские Рипейские или Гиперборейские горы античных авторов, для академической науки остается открытым. Но на этот вопрос смогла ответить самобытный, глубокий и непредвзятый исследователь русского Севера С.Жарникова, основной круг научных интересов которой была Арктическая прародина индоевропейцев, ведические истоки северорусской народной культуры, архаические корни северорусского орнамента, санскритские корни в топо- и гидронимии Русского Севера, обряды и обрядовый фольклор, семантика народного костюма. По мнению С.Жарниковой, «вся история европейской цивилизации начинается на Севере, а именно в Приполярье». Вот об этом мы и поговорим в этой части нашего исследования, опираясь на результаты работы С.Жарниковой.

На текущий момент имеем парадокс: Урал не может быть ассоциирован с Рипейскими горами скифов и священными Харой и Меру индоариев, но и Тянь-Шань в рамки традиционных представлений также не укладывается. Также трудно представить себе такой невероятный феномен, как возникновение у разных народов «мифа» с вполне конкретными географическими характеристиками, а именно большой протяженностью, широтной ориентацией, направлением ветров, долгой зимой, полярным сиянием и т.д., в то же самое время не имеющими под собой реальной основы. Это тем более странно, если учесть следующие обстоятельства: в традиции «Махабхараты» и «Ригведы» на севере находилась страна Хариварша, местопребывание Рудры-Хары<sup>28</sup> — «Столпника, носящего светлые косы»<sup>29</sup>. Именно на севере обитал бог богатства Кубера, здесь помещались «семь риши» — сыновья бога-творца Брахмы, которые почитались как семь Праджапати — «владык существ», пратцов, прапредков, воплощавшихся в семи звездах Большой Медведицы. И, наконец, на севере находился «чистый, прекрасный, кроткий желанный мир», где «возрождаются добро-

---

<sup>28</sup> Иначе Шивы.

<sup>29</sup> Т.е., имеющего арийский вид.

детельные люди», и вообще, «северная часть земли всех других прекрасней, чище», а «день богов» — это путь солнца на север.<sup>30</sup>

В поиске широтно-ориентированных гор обратимся к такому авторитетному источнику, как «География» Птолемея. На поставленный вопрос, прав или неправ был Птолемей, есть ли на севере такие возвышенности, с которых берут начало Волга и Кама, карта России дает беспристрастный ответ: такие возвышенности есть! Это находящиеся на северо-востоке европейской части России, объединяющиеся при посредстве Тиманского кряжа в единую систему с Северным Уралом и протянувшиеся с запада на восток на 1600 км Северные Увалы. В своем капитальном труде «Рельеф СССР», вышедшем в свет в 1972 году, один из крупнейших советских геоморфологов Ю.Мещеряков писал, что положение главного водораздела северных и южных морей на Русской равнине принадлежит Северным Увалам, и называл их «основной орографической аномалией Русской равнины». В той же работе отмечено единство происхождения Северных Увалов, Галичской и Грязовецко-Даниловской возвышенностей, т. е. тех широтных поднятий на территории Северо-Востока европейской части России, которые объединяют в единую дугу возвышенности Карелии, Северные Увалы и горы Северного Урала, т.е. ту часть хребта, которая имеет северо-северо-восточную направленность. Итак, Северные Увалы — главный водораздел рек севера и юга, бассейнов Белого и Баренцова, с одной стороны, Каспийского и Черного морей, с другой — находятся именно там, где на карте Птолемея помещены Гиперборейские или Рипейские горы, с которых берет начало священная река «Авесты» — Ра<sup>31</sup>. Ветер Борей, получается, дул именно с них, а «за его спиной», за Бореем и находилась Гиперборея, которая занимала северное побережье Ледовитого океана<sup>32</sup> и прилегающие острова.

К этому можно добавить также, что, находясь на 60° северной широты, Северные Увалы действительно не только являются главным водоразделом Русской равнины и границей севера и юга, но именно в этом районе уже можно наблюдать год, разграниченный на шесть светлых и шесть темных месяцев, можно видеть высоко в зените Полярную Звезду и Большую Медведицу, а спустившись ниже к морю — и полярное сияние. Долгая зима — обычное явление в этих широтах, где первый снег зачастую выпадает во второй половине сентября, а последний — нередко в конце мая, так что «в среднем период безопасного произрастания растений можно считать равным четырем месяцам». Но при этом не надо забывать, что ранее климат в этих краях был более чем умеренным до катастрофы 9564 г. до н.э. Поэтому здесь и могла кипеть жизнь, которая прервалась внезапно наступившим похолоданием в указанное время. Здесь, вероятно, уместно вспомнить слова Геродота о том, что «во всех названных странах (у Рипейских гор) зима столь сурова, что «восемь месяцев там стоит невыносимая стужа», но это уже описание слепопотопного периода.

С.Жарникова делает в результате своего анализа вывод, что, таким образом, таинственные священные горы индоиранской мифологии и рассказов античных писателей обретают вполне реальные очертания, так как практически всё, что говорилось о Харе и Меру, Рипейских (Гиперборейских) горах, можно соотнести с Северными Увалами:

<sup>30</sup> Т.е. первая половина года, когда восход Солнца сдвигается к северу. Санскр. Уттараяна.

<sup>31</sup> Раньше истоком Волги считалась Кама, которая и берет свое начало в Гиперборейских горах.

<sup>32</sup> Который тогда ещё не был Ледовитым.

1. Как и легендарные горы, Увалы протянулись с запада на восток. К востоку от Урала к тому же есть ещё Сибирские Увалы<sup>33</sup>, севернее Ханты-Мансийска, практически являющиеся продолжением Северных Увалов на востоке до самого Енисея<sup>34</sup>, с правого берега которого начинаются восточносибирские горы.

2. Как и эти горы, они являются границей севера и юга, выполняют функцию главного водораздела рек юга и севера, берущих начало на Увалах.

3. Как на этих горах, на Северных Увалах можно видеть круглый год почти в зените Полярную Звезду и Большую Медведицу.

4. Как за хребтами этих гор, за Увалами лежит побережье Белого и Баренцева морей. Здесь полгода длится полярный день и полгода — полярная ночь. На побережье можно увидеть полярное сияние.

5. На территории России есть только одно место, где направление преобладающих воздушных масс зимой четко ориентировано с северо-востока на юго-запад. Это мощный воздушный поток, рождающийся в Карском море, скользящий вдоль западной оконечности Северного Урала и проносящийся по Северным Увалам, — «тот самый северо-восточный ветер — Борей, который неизменно упоминается в связи с Гипербореями, Рипейскими горами и всем кругом околорипейских проблем».

6. Реки, текущие с Северных Увалов, действительно часто имеют золото в руслах или же русла, выложенные пиритом (золотой обманкой), который так же дает визуальное впечатление золота.

7. Северные Увалы и Тиман богаты различными полезными ископаемыми.

8. Северные Увалы покрыты великолепными лесами с богатым разнотравьем. Здесь растут ель, липа, вяз, ильм, ольха, береза, черная и красная смородина, кизил, жимолость, шиповник, встречаются мощные заросли хмеля. Эти места всегда славились обилием зверя, птицы и рыбы; все это упоминается в античной и средневековой литературе применительно к Рипейским горам.

Итак, среди всего, что было сказано о священных горах индоиранцев (Рипейских горах античных географов) и что мы пока не связали с Северными Увалами, осталась одна важная деталь — высота гор. Действительно, Хара, Меру и Рипейские горы описываются как очень высокие, высота же Северных Увалов сейчас не превышает 500 метров над уровнем моря. Но здесь следует учесть следующие моменты. Во-первых, описывая вершины Хары и Меру, певцы «Махабхараты» постоянно отмечают, что они покрыты лесом, изобилуют зверем и птицей. Следовательно, они никак не могут быть очень высокими. Надо также учесть, что высота горных массивов — это не нечто абсолютно стабильное: за тысячелетия возвышенности меняют свои параметры, растут и опускаются. Так, согласно данным геологии, древние речные долины водораздельного участка были на 80–160 м ниже современных, а появление глубоко врезанных древних долин исследователи единодушно связывают с вертикальными тектоническими движениями сравнительно большой амплитуды — на 200-400

---

<sup>33</sup> Они как бы сходятся к Северному Уралу, примерно в месте истоков Вишеры (течёт на юг) и Печёры (течёт на север) на западных его склонах и на восточных — Лозьвы (течёт на юг) и Северной Сосьвы (течёт на север).

<sup>34</sup> Выходят они на востоке немного севернее впадения в Енисей Подкаменной Тунгуски.

м. Таким образом, мы не можем с определенностью сказать о том, какова была высота Северных Увалов 3–5 тыс. лет назад и ранее, т.е. в эпоху индоиранской древности.<sup>35</sup>

И еще одна немаловажная деталь — именно на водораздельном участке Северных Увалов и по сей день широко распространены очень интересные с точки зрения возможности сопоставления их с индоиранской лексикой топонимы: Харино, Харово, Харина гора, Харенское, Харинская, Хариновская; Мандара, Мандарово, Мандра (и гора Мандара «Махабхараты»); Рипино, Рипинка, Рипа (и Рипейские горы) и т.д. Не менее интересны и названия (происхождение которых еще не объяснено) рек этого региона: Индола, Индоманка, Индосар, Синдош, Варна, Стрига, Свага, Сватка, Хварзенга, Харина, Пана, Кобра, Тора, Арза<sup>36</sup> и др. Кроме того, в этих местах практически на протяжении всего XX в. в ткачестве и вышивке русских крестьянок стойко сохранялась традиция геометрического орнамента, истоки которого можно найти в древнейших культурах Евразии эпохи энеолита и бронзы, и прежде всего — в орнаментике керамики андроновской земледельческо-скотоводческой культуры XVII–XII вв. до н.э., которую многие исследователи связывают именно с индоиранской (арийской) общностью.

Все вышеизложенное, думается, дает нам основание вслед за С.Жарниковой предполагать, что священные Гиперборейские — Рипейские горы античных авторов можно ассоциировать с возвышенностями северо-востока европейской части России — Северными Увалами.

Продолжая анализ реалий нашего Севера, необходимо также отметить, что древние арийские названия горных вершин, как и названия рек, дошли до наших дней. Так, легенды «Махабхараты» повествуют о великом мудреце и подвижнике Нараде, жившем на севере и передававшем людям веления богов, а богам — просьбы людей. Самая высокая вершина Приполярного Урала до 1928 года носила название Нарада — и только в честь десятилетия Октябрьской революции была переименована в Народную. Описывая «северную страну света», подвижник и мудрец Нарада сообщает, что здесь живут «великие мудрецы, завладевшие небесами» и летающие на «прекрасных колесницах». Еще один из прославленных арийских мудрецов — Галава описывает полет на «божественной птице». Он говорит, что тело этой птицы «в движении кажется облаченным в сияние, как тысячелуристое солнце при восходе». Слух мудреца «оглушен ревом великого вихря», он «не чувствует своего тела, не видит, не слышит». Галава потрясен тем, что «не видно ни солнца, ни сторон, ни пространства», он «видит лишь тьму», и, не различая ничего, видит лишь исходящее от тела птицы пламя».

Другой герой эпоса — Арджуна — рассказывал о том, как он вознесся на небо на «дивной, искусно сработанной» колеснице и летел там, «где не светили ни огонь, ни луна, ни солнце», а звезды «сияли собственным светом». Надо отметить, что в преданиях викингов рассказывается о летающих огненных кораблях, которые они видели в приполярных широтах. Причем такие устройства «могли парить, зависая в воздухе, и передвигаться на огромные расстояния «в мгновение ока», «со скоростью мысли». Последнее сравнение принадлежит Гомеру, упоминавшему о народе, который жил на севере и передвигался на этих удивительных кораблях. О народе, якобы знавшем секрет полетов в воздухе, писали и

---

<sup>35</sup> Особенно до 9564 г. до н.э.



другие греческие авторы. Жил народ этот, гипербореи, на Севере, и солнце восходило над ними только раз в году. Ведийские арии, пришедшие в Индию 3,5 тысячи лет назад, принесли со своей прародины «сведения о летательных аппаратах, которые находим мы в санскритских источниках».

Стоит отметить интересное обстоятельство, что подавляющее большинство рек и озер Русского севера имеют названия, которые объясняются только при помощи санскрита. Приведем некоторые примеры: р. Ганга, оз. Ганго, р. Гангрека, оз. Гангозеро, р. Дан (Дану «река» в Ригведе), р. Ида (Ида — «река» в Ригведе), р. Куш (куша — осока), р. Кала (кала — тихий), р. Мандара — (мандара — медленный), Падма (падма — лотос), р. Пуя (пуя — чисто истекающая), р. Рана (рана — рокочущий) и т.д. Как известно, природные условия севера западной Европы стали благоприятными для проживания больших человеческих общностей не ранее рубежа VII–VI тыс. до н.э. Но многие арийские народы упоминаются в источниках в более ранний период. Где же тогда могли проживать арии, в том числе дайты и данавы? И здесь имеет смысл обратиться к священной книге древних иранцев «Авесте», в которой, наряду со священной рекой Ардвисурой Анахитой (Северной Двиной), упоминается также река «благая Дайтъя», тоже впадающая в Ледовитый океан. Именно по берегам этих рек, согласно «Авесте», располагалась прародина арьев — страна «Айрьянам Ваэджо», что значит «арийский простор».

Среди множества преданий, сохраненных памятью человечества, древнеиндийский эпос «Махабхарата» считается величайшим памятником культуры, науки и истории предков всех индоевропейских народов. Изначально это было повествование о междоусобице народов Куру, живших более 5 тысячелетий назад. Постепенно к основному тексту прибавлялись новые — и до нас «Махабхарата» дошла содержащей почти 200 тысяч строк стихов в 18-ти книгах. В одной из них, названной «Лесной», описаны священные водоемы — реки и озера страны древних арьев, т.е. земли, на которой и разворачивались события, рассказанные в великой поэме. В Волго-Окском междуречье есть множество рек, над именами которых тысячелетия оказались не властны. Достаточно для этого сравнить названия рек Поочья с названиями священных водоемов в «Махабхарате», в которой дано описание более 200 священных водоемов древнеарийской земли Бхараты в бассейнах Ганга и Ямуны (по состоянию на 3150 г. до н.э.). Приводим это сравнение в таблице 1.

<b>Махабхарата</b>	<b>Река в Поочье</b>	<b>Махабхарата</b>	<b>Река в Поочье</b>
Агастья	Агашка	Кушика	Кушка
Акша	Акша	Мануша	Манушинской
Апага	Апака	Париплава	Плава
Арчика	Арчиков	Плакша	Плакса
Асита	Асата	оз. Рама	оз. Рама
Ахалья	Ахаленка	Сита	Сить
Вадава	Вад	Сома	Сомь
Вамана	Вамна	Сутиртха	Сутертки
Ванша	Ванша	Тушни	Тушина
Вараха	Варах	Урвашн	Урвановский

<sup>36</sup> Насколько известно, возможная связь гидронимов описываемого района с индоиранскими языками еще не прослеживалась учеными, кроме Н.Гусевой и С.Жарниковой

Варадана	Варадуна	Ушанас	Ушанес
Кавери	Каверка	Шанкхини	Шанкини
Кедара	Киндра	Шона	Шана
Хубджа	Кубджа	Шива	Шивская
Кумара	Кумаревка	Якшини	Якшина

Таблица 1.

Удивительно, что мы имеем дело не только с почти буквальным совпадением названий священных водоемов «Махабхараты» и рек Средней России, но даже и с соответствием их взаимного расположения. Имеем удивительный парадокс, когда реальные реки словно остановили поток времени, вернув в наш мир и тех людей, что когда-то жили по берегам этих рек, и их дела. Вернули нам нашу Память.

Посмотрим, что рассказывают о далекой северной стране, о древней прародине гимны Вед — древнейшего священного памятника индийцев. «На далеком севере, где земля покрыта большую часть года снегом, протянулись с запада на восток великие и бескрайние горы. Вокруг их золотых вершин совершает свой годовой путь солнце, над ними в темноте ночи сверкают семь звезд Большой Медведицы, а в центре мироздания расположена Полярная звезда. С этих гор устремляются вниз все великие земные потоки, только одни из них текут на юг, к теплому морю, а другие — на север, к белопенному океану. На вершинах этих гор шумят леса, поют дивные птицы, живут чудесные звери и в золотых руслах текут здесь реки. Но не дано простому смертному взойти на них, лишь самые смелые и мудрые преступали предел, положенный людям, и уходили навеки в страну блаженных, берега которой омывали воды Молочного океана<sup>37</sup>».

Горы, отделяющие север и «белое» море от всех остальных земель, зовутся горами Меру, а величайшая из них — Мандарой. За горами Меру полгода длится день и полгода — ночь, там воды застывают, приобретая причудливые очертания, там в небе над океаном сверкают радужные водяницы, и только птицы и великие мудрецы — риши знают дорогу в этот край. Странной, неожиданной сказкой, непонятно как родившейся в далекой жаркой Индии, звучал бы этот рассказ, если бы не жил он также и среди древнейших преданий в другой южной стране — Иране.

В «Авесте», священном памятнике иранских народов, в самой древней ее части, Бундахишне, повествующей о сотворении мира, рассказывается и о далекой северной прародине иранцев — земле богов и предков, где с запада на восток протянулись хребты Высокой Хары — Хары Березайти с их главной вершиной горой Хукайрья. «И над Высокой Харой также сверкают семь звезд Большой Медведицы и Полярная звезда, поставленная в центре мироздания. Отсюда с золотых вершин берут начало все земные реки и величайшая из них — чистая река Ардви, ниспадающая с шумом в белопенное море Ворукаша. Над горами Высокой Хары вечно кружит Быстроконное солнце, и полгода длится здесь день, а полгода — ночь. Только смелые и сильные духом могут пройти эти горы и попасть в счастливую страну блаженных, омываемую водами белопенного океана».

О великих северных горах писали и древнегреческие авторы, считавшие, что эти горы, названные ими Рипейскими, занимали весь север Европы и были северной границей Великой Скифии. Так они и изображались на одной из первых карт Земли — карте VI века

<sup>37</sup> Описание заполярного побережья северного океана.

до н.э. Гекатея Милетского. О далеких Северных горах, протянувшихся с запада на восток, писал «отец истории» Геродот. Сомневаясь в невероятной, фантастической величине Рипейских гор, Аристотель, тем не менее, верил в их существование и был убежден, что именно с этих гор стекают все самые большие реки Европы, кроме Истра — Дуная. За Рипейскими горами, на севере Европы, помещали древнегреческие и древнеримские географы Великий Северный, или Скифский, океан. Но где конкретно находятся Северные горы, никто не знал?

С.Жарникова нашла ответ на этот вопрос, ее аргументы представлены выше! Она выделила дугу, состоящую из гор Кольского полуострова, мелких возвышенностей запада Вологодской области, Северных Увалов и Северного Урала, протянувшуюся с запада на восток на 3700 километров и действительно отделяющую от всей остальной территории Европы побережье Белого и Баренцева морей. Частью этой огромной дуги, причем очень значительной, являются доходящие до Северного Урала и протянувшиеся почти на две тысячи километров с запада на восток Северные Увалы (рис. 1). Они не высоки, самая высокая точка здесь всего лишь 293 метра над уровнем моря. Конечно, не Памир, не Гималаи, но именно здесь находится водораздел рек Белого и Баренцева, Каспийского и Черного морей. Именно здесь, на Северных Увалах, начинают свой путь на юг Унжа и Ветлуга, Кама и Вятка — реки бассейна Великой Волги, и всего в нескольких километрах от них начинается свое стремительное движение на север, к Белому морю река Юг, которая, сливаясь с рекой Сухой, образует Северную Двину. Второй крупный водораздельный участок также вписывается в дугу Северорусских возвышенностей. Это район Белого озера, где берут истоки многоводная Шексна, текущая на юг, а Онега и Сухона — к Белому морю.

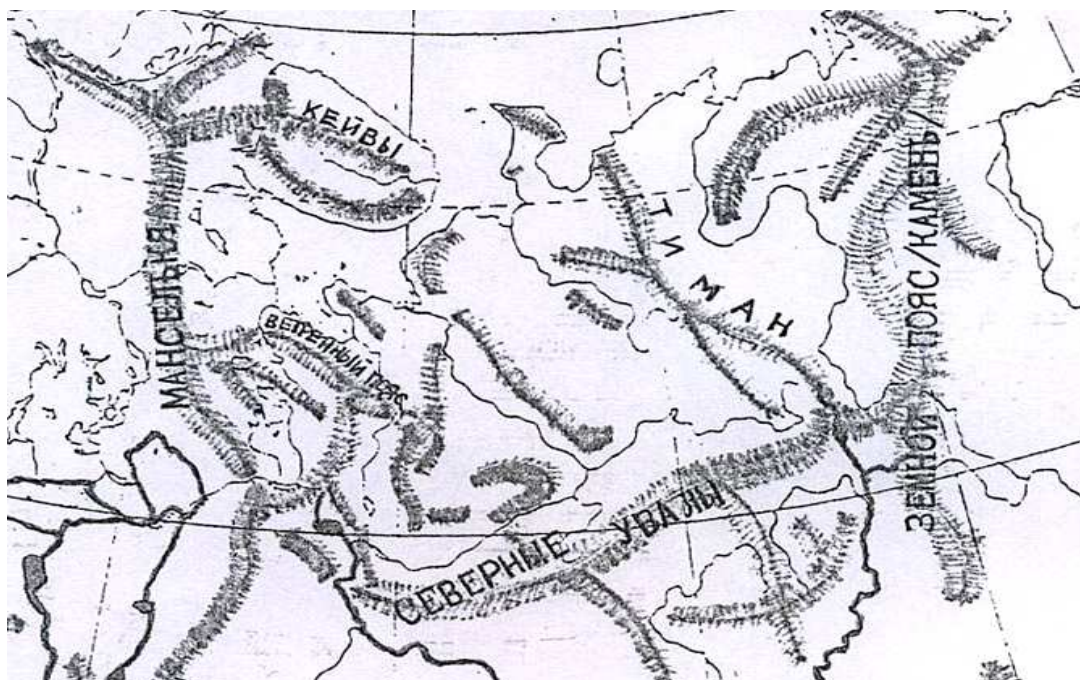


Рис. 1

Конечно, могут и возразить: «Как же так, ведь горы Меру и Хара Березайти — Великие, самые высокие в мире, выше неба и даже выше солнца, а тут какие-то 293 метра в рай-

оне Северных Увалов?» В дополнение к изложенному выше это объясняется, наверное, и тем, что когда человек покидает родину, ее образ — где самое яркое солнце, самые зеленые травы, самые чистые реки и самые высокие горы — живет в легендах и песнях (все самое-самое). Столетие за столетием все дальше на юг и юго-восток уходили те из ариев, кому предстояло стать затем частью великих народов Индии и Ирана. Они встретили на своем пути высочайшие горы мира — Памир, и образ Великих гор земли предков окрасился новыми красками. Высокая Хара и Меру, воспетые праотцами в своих священных гимнах, конечно же, не могли быть ниже Памира и Гималаев, они должны были быть самыми высокими в мире, выше солнца.

Еще в начале XX века Северные Увалы славились как богатые охотничьи угодья, обильные зверьем, птицей, рыбой. Но это летом. Зимой метет пурга, завывает на северных склонах Увалов пронизывающий северо-восточный ветер, кружит, застилая все вокруг хлопьями снега, метель. Выходит, что арии унесли в свою новую жаркую родину память о северном ветре — Ваю, царящем на склонах гор Меру. Память о горах живет в гимнах Вед и строках «Авесты», а также в названиях сел и деревень Русского Севера. Вслушайтесь в них: Мандара — Мандарово, Мундора — Мундорка и гора Мандара «Вед»; Харино — Харово, Харачево — Харинская, Харлово — Харапиха, Хархорино — Харионово и Высокая Хара «Авесты»; Рипино — Рипинка, Рипина и Рипейские горы древних греков. А еще Святогорье, Семигорье и множество сел и деревень с названиями Гора или Горка. Именно за этими возвышенностями, делящими реки на текущие к северу и к югу, находилась та земля, которую древние греки называли Гипербореей, то есть «лежащей выше северного ветра (Борея)». Борей действительно не проникает за пределы этих возвышенностей, почему многие путешественники отмечали, что даже при суровых морозах здесь всегда очень тихо и холод переносится легко.

Предлагаем посредством священного языка брахманов Древней Индии санскрита, который выдающийся французский исследователь рубежа XIX–XX в. Сент-Ив д'Альвейдр называл «языком патриархов белой расы Северного полюса» и «европейским языком патриархов, матерью наших и их интеллектов», присмотреться к названиям рек современной Карелии и граничащей с ней Ленинградской области по переписям XVII, XVIII и XIX веков (табл. 2):

р. Алака (Ладейнопольский уезд)	Алака (река в Индии; завиток)
р. Важа (Олонецкая губерния)	Ваджа (быстрота; вода)
р. Вара (Ладейнопольский у.)	Вар (вода), вара (лучшая)
р. Гангрека (Ладейнопольский у.)	Ганга (река в Сев. Индии; идущая)
оз. Гангозеро (Ладейнопольский у.)	оз. Гангозеро (Кижский погост)
р. Мандера (Кижский погост)	Манди (река в Пакистане) Мандара (тихий) Мандира (радующая)
р. Падма (Северное Прионежье) р. Падма (Сев. Прионежье) оз. Падма (Сев. Прионежье)	Падма (кувшинка, лотос)
оз. Пурно (Олонецкая губ) оз. Пурное (Ладейнопольский у.)	Пурна (полный, река в Юж.Индии)

р. Рудея (Олонецкая губ.)	Руд (рыдать)
р. Ручей Ганеш (Олонецкая губ.)	Ганеша (устранитель препятствий, сын Шивы)
р. Ручей Сагарев (Кижский погост)	Сагара (река, море)
р. Санда (Кижский пог.)	Санда (одаривать)
р. Санда (Ладейнопольский у.)	Сара (вода, бегущая)
р. Сара (Ладейнопольский у.)	
оз. Сарозеро (Ладейнопольский р.)	Сарос (озеро)
р. Сарга (Ладейнопольский у.)	Сарга (течение, излияние)
оз. Саргинское (Ладейнопольский у.)	
р. Сарба (Ладейнопольский у.)	Сарб (двигаться)
оз. Сарба (Ладейнопольский у.)	Сарпа (змея)
оз. Урозеро (Ладейнопольский у.)	Уру (широкий)
р. Шива Ручей (Олонецкая губ.)	Шива (добрый, вода)
оз. Шива (Олонецкая губ.)	

Таблица 2.

Говоря о географических названиях Русского Севера, мы всегда должны помнить научное положение, утверждающее, что на громадных просторах европейской России, вплоть до крайних северных областей, господствуют названия, в основе которых лежит древний индоевропейский язык. Это предположение было сформулировано академиком А.И.Соболевским ещё в 1927 году в работе «Названия рек и озер Русского Севера». Понятно, что древние арии, проживая на своей прародине (на севере Восточной Европы), местные реки и озера называли на своем родном языке. Но вот вопрос — были ли у них в то далекое время (до II тыс. до н.э.) города или же они жили «зверинским образом»? Официальная историческая наука утверждает, что до прихода на европейский Север славян из Новгородских и Поднепровских земель никаких городов здесь не было и быть не могло. Ну какие города у «бродячих охотников, рыбаков и собирателей даров природы», коими были, по широко распространенным до недавнего времени представлениям (да зачастую и сейчас, благодаря историкам и учебникам), древние жители этих мест? Посмотрим, так ли это. Есть замечательный северорусский город Архангельск. Знаете ли вы, что до того как стать Архангельском, он носил другое имя — «Пур-Наволок»? Что ещё во второй половине XIX века в Вологодской, Архангельской, Олонецкой губерниях были нередки такие вот названия сел и деревень: Пурово, Пурино, Пура, Пурка, Пуркино! Судя по всему, когда-то на месте этих исторически «молодых» поселений стояли очень древние города (по-санскритски «пур /пура» — крепость, город). Да, не случайно в древнейших скандинавских сагах Северная Русь носила имя Гардарики — «Царство Городов».

Курукшетра — буквально «поле Куру» — почиталась ариями как «святой алтарь предков», где нельзя было совершать преступления. В эпосе «Махабхарата» сказано, что «придя на Курукшетру все живые существа избавляются от грехов». Но именно это место оказалось местом страшной братоубийственной бойни, положившей начало Кали-Юге — новой эпохе — времени смерти, войн, отречения от Истины. Для избавления от этого страшного греха, как утверждали северные мудрецы-риши, надо омыться в священных водоемах земли Куру. Перечень этих священных водных источников был дан в книге «Лесная» «Махабхараты». И, что интересно, при сравнении названий священных водоёмов Ку-

рукшетры по «Махабхарате» на 3150 год до н.э. с названиями нынешних рек и озёр в Центральной части России встречаются такие вот удивительные «совпадения» (табл. 3):

<b>Священные водоёмы Курукшетры (на 3150 год до н.э.)</b>	<b>Водоёмы современной центральной России (наше время)</b>
река «Вака»	река «Вака»
река «Валука»	река «Валуйка»
река «Варада»	река «Варадина»
река «Варадана»	река «Варадуна»
река «Вараха»	река «Варах»
река «Венна»	река «Вена»
река «Вишалья»	река «Вишля»
река «Дева»	река «Девича»
река «Каверим»	река «Каверье»
река «Кумара»	река «Кумаревка»
река «Матура»	река «Матыра»
река «Пандья» (приток)	река «Панда» (приток)
река «Варуны»	река «Вороным»
река «Плакша»	река «Плаksam»
река «Пинда-рака» (т.е. Пинда-река)	река «Пиндам», озеро «Пиндово»
озеро «Рама»	озеро «Рама»
река «Сараю»	река «Сараев», река «Сара»
река «Уплава»	река «Упа» и река «Плава» (сливаются в одну реку)

Таблица 3.

В списках населенных мест российской Олонецкой губернии XIX века значится река под названием «Сагаров Ручей». И здесь же, у Онежского озера, протекали три реки с весьма «странными» названиями: «Шива Ручей», «Падма» и «Ганеш». А «странность» заключается в том, что обычно культ Бога Шивы и его слоголового сына Ганеши связывают исключительно с чернокожим дравидийским населением полуострова Индостан. А тут, надо же, на русском Севере все благородное семейство вместе: и Шива, и Ганеш, и супруга Шивы Парвати, одно из многих имен которой есть Падма (что означает «лотос»). Плюс к этому, не где-то в далекой Индии, а в Карелии рядом с этими вышеупомянутыми «шиваитскими» реками до сих пор расположены ещё «индийская» Ганг-река и целых два Ганг-озера. Не удивительно ли?!

Другой ярчайший пример. Самым великим из 7-ми священных городов древних арьев был город «Варанаси» — центр учёности и столица царства «Каши» (то есть «сияющего»). Эпос утверждает, что город «Варанаси» был основан в глубочайшей древности — при внуке прапредка людей Ману. По астрономической хронологии «Махабхараты» город «Варанаси», как столица, существовал уже за 12 тысяч 300 лет до наших дней. Название его производят от наименования рек «Варана» и «Аси», на которых стоял этот город, или, что вполне возможно, от «вара-наш» («наш круг» или «наша крепость»).

Но, если вспомнить: — что нынешняя река «Воронеж» вплоть до XVIII века называлась «Великой Вороной»;

— что на этой реке стоит древнерусский город Воронеж, название которого очень близко к «Варанаси»;

— что ещё в XVII веке воронежскую крепость называли «Воранаш»;

— что древнеарийский эпос указывает, что в районе арийского Варанаси текли реки «Аси», «Кавери», «Дева», а недалеко находились водоём «Вай-дурья» (на санскрите «дурья» — гора) и гора «Дева-сабха»;

— что и сегодня в Воронежской и Липецкой областях течёт река Бай-гора, а холмы южнее Воронежа, у рек Сосны и Дона, зовутся «Девогорье», то вполне закономерный вывод из вышесказанного вы сделаете сами.

Описывая давние, ещё доарийские времена, «Махабхарата» сообщает, что длина хребта Меру (или «Хары») равнялась (в переводе на наши меры длины) 1600 км, а на Западе его ограничивала местность «Гандхамадана». Но и сегодня в Вологодской области России, в районе Северных Увалов можно встретить такие названия рек, гор, населенных мест как Харово, Харовская гряда, Харовка, Мандара, Мандарово. На соседней Костромской земле, на ближайших подходах Северных Увалов к Волге и до сих пор течет река Мера. А если мы отложим от современной горы Нараты на Северном Урале (ныне «Народной») именно по Северным Увалам 1600 км строго на запад, то мы попадем в Карельское Заонежье, где до сих пор есть озеро Гандамадана и гора Гандамадана. И здесь же, в районе Гандамаданы, и по сей день течет река Сагаров Ручей. О сыновьях же Сагары, некогда в древности выкопавших большой канал, рассказывает один из сюжетов древнеиндийского эпоса. Таких совпадений быть не может!

Знаменитый ведийский трактат «Шримад-Бхагаватам» сообщает, что «есть также другие горы, которые красиво располагаются вокруг подножия горы Меру, словно волокна вокруг чашечки лотоса. К ним относятся Куранга, Курара, Кусумбха, Вайканка, Трикута, Шишира, Патанга, Ручака, Нишадха, Синиваса, Капила, Шанкха, Вайдурья, Джарудхи, Хамса, Ришабха, Нага, Каланджара и Нарата. С восточной стороны горы Сумеру расположены две горы: Джатхара и Девакута, простирающиеся на север и на юг на 18000 йоджан. Точно также еще две горы — Павана и Париятра — расположены с западной стороны Сумеру и простираются на север и на юг на такое же расстояние. С южной стороны Сумеру расположены Кайласа и Каравира — две горы, протянувшиеся на восток и на запад на 18000 йоджан, и, наконец, с северной стороны Сумеру, простираясь на восток и на запад на такое же расстояние, расположены две горы, которые называются Тришрингой и Макарой». И сегодня, как и во времена Вьясы, на севере России, в Архангельской области можно прогуляться по ориентированному именно с запада на восток плоскогорью Кайласа.

Древнеиндийский эпос «Махабхарата» изначально повествовал о междоусобице народов Куру, живших более 5 тысяч лет назад между «Индом и Гангом». Завершающим событием повествования «Махабхараты» была битва на Курукшетре в 3102 г. до н.э. Однако, как свидетельствуют данные науки, арийских племен (уточняем, именно ведийских ариев) на территории Ирана и Индостана в 3102 году до н.э. еще не было, так как жили они тогда ещё на своей прародине. Но где же она находилась? Как известно, великая русская река Волга вплоть до II в. н.э. носила имя «Ранха» (или «Ра»), под которым ее знала священная книга зороастрийцев «Авеста». Но ведь «Ганга» — это лишь слегка изменённая авестийская «Ранха». Она же — нынешняя русская река Волга, название которой с санскрита переводится, как «прекрасная» (на санскрите «valgu»)!

Среди многочисленных вариантов местонахождения древнейшей индоевропейской прародины ещё в XIX в. О.Шпигелем была предложена территория Восточной Европы между 45 градусом и 69 градусом с.ш. О севере Восточной Европы как индоевропейской прародине писал в 1912 году Кнауэр, подчеркивавший, что река Волга была восточной границей этой прародины. И, наконец, в середине XX в. А.Шерер вновь вернулся к мысли о том, что древнейшая прародина находилась на землях Восточной Европы, которые ещё долго оставались местообитанием различных индоевропейских племен после распада их общности на рубеже IV–III тыс. до н.э.

Ну, а что же древние греки, как они сами описывали себя и своих богов? Начнем с гомеровской «Илиады» — одного из древнейших памятников литературы Эллады. Уже в первой песне поэмы говорится о «русых кудрях Пелида», а Афина названа «светлоокой». В гимне «К Аполлону Делосскому» Гера — «белокурая», а в гимне «К Аполлону Пифийскому» прославляется «Фебова мать, Лето златокудрая». Богини в Гомеровских гимнах, как правило, светлоокие. Светлоокая Афина. Светлоокая Семела — мать Диониса. Афродита. А Селена названа святой белокурой богиней. Судя по всему, отмеченные многими древнегреческими авторами родство и дружба между гиперборейцами и эллинами восходит еще к их совместному обитанию на приполярной (гиперборейской) прародине. Географические параметры её определяются 69–56° с.ш. Имеет смысл вспомнить, что сам термин «Гиперборея» значит «выше Борея», «над Бореем», а Клавдий Птолемей в своём «Географическом руководстве», параграф 5, даёт координаты Гиперборейских гор на севере Европы (в современной градусной сетке) на 63–64° с.ш., т.е. на широте Северных Увалов.

Завершая эту часть нашего исследования, отмечаем, что согласно географии «Махабхараты» за священными северными горами жили разные народы: данавы (дань, данайцы), дайтьи (дайчы), саумьи (сауми), яваны (греки) и народ северных Куру, проживавший, в том числе на островах Кур и Наль (район совр. Холмогор).

Таким образом, видим, что все древнеарийские источники свидетельствуют о том, что прародиной арьев были земли севера восточного материка (на севере восточного полушария), который раньше весь назывался по-гречески Азией. По нашему глубокому убеждению, следует признать гипотезу индийского историка Б.Тилака о вероятности наиболее древнего объединения предков арьев (еще в ту далекую эпоху их общей индоираноязычности, признаваемой изначальной формой существования их общности) именно в приполярных областях. Не только возможность, но полную вероятность этого факта Б.Тилак убедительно доказывает множеством описаний арктической природы, сохранившихся в памятниках древнеиндийской и иранской литературы.

Наряду с этими нужно также отметить, что индийский профессор Дурга Прасад Шастри искал арийскую прародину на территории Вологодской области России. Он пришел к такому умозаключению в результате сравнения вологодских диалектизмов с санскритом. Так, в севернорусском «гаять» — убирать, хорошо обрабатывать, а в санскрите «гайя» — дом, хозяйство, семья; в вологодских говорах «карта» — это вытканый на половике узор, а в санскрите «карт» — прясть, отсекасть, отделять. Русское значение слова «гать» — дорога, проложенная по болоту. На санскрите «гати» — проход, путь, дорога. Санскритскому слову «драть» (идти, бежать) соответствует русский аналог — драпать; на санскрите «радальня» — слезы, плач, по-русски — рыдания. Мы говорим «трын-трава», а на санскрите «трын» и



значит трава. Мы говорим «дремучий лес», а «дрема» в санскрите — лес. Северорусское «бусь» плесень, копоть, грязь, на санскрите «буса» — отбросы, нечистоты. Русское «кульнуть» — упасть в воду, на санскрите «куда» — канал, ручей. И таких примеров сходства очень много, утверждают сторонники этой гипотезы.


Пристальное внимание сторонники Полярной гипотезы уделяют топонимике, а особенно названиям рек и озер, ведь такие названия передаются из поколения в поколение практически без изменений. Так, в Вологодской и Архангельской областях протекает река Ганг, а некоторые другие реки этого региона также носят «индийские» названия — Шива, Индига, Индосат, Синдошка, Индоманка. С.Жарникова также обратила внимание на это. Интересно, что и другие, не столь «говорящие» названия рек легко переводятся с санскрита: Сухона означает — легко преодолимая, Кубена — извилистая, Суда — ручей, Дарида — дающая воду, Падма — лотос, кувшинка, Куша — осока, Сямжена — объединяющая людей.

Многие ли из нас, да и индийцев также, знают, что сложнейшая техника олонецкой вышивки, включающая в себя и счетный крест и штопку, и «роспись», и «ришелье», выполняемая белыми нитками по белому же холсту и называемая у нас «чекан», имеет аналогию в Северо-Западной Индии, где такая же точно вышивка называется «чикан»! Вдумайтесь только! Арьи пришли на территорию Индостана со своей северной прародины не позднее начала II тыс. до н.э. И вышивки из Олонецкой губернии (ныне республики Карелия) в Индию никогда не ввозились, да и из Индии в Олонецкую губернию не привозились тоже. Но мы видим одну и ту же сложнейшую технику вышивки, одно и то же название. Сколько им лет? Четыре тысячи, пять тысяч? Остается констатировать следующее: сходные орнаменты могут вне взаимной связи возникать у разных народов, но трудно поверить в то, что у народов, разделенных тысячекилометровыми расстояниями и тысячелетиями, — если только эти народы не связаны этногенетически — могут совершенно независимо друг от друга появляться столь сложные орнаментальные композиции, повторяющиеся даже в мельчайших деталях, да еще и выполняющие одни и те же функции — оберегов и знаков принадлежности к семье или роду, а также с тем же названием.

Исследователи, в том числе и С.Жарникова, также отмечают сходство между орнаментом индийских и северорусских резных деревянных изделий. Наиболее частым мотивом индийской резьбы считается резной трехгранно-выемчатый декор архитектурных деталей (рис. 2). Вместе с тем, как предполагают некоторые ученые, в Индии с приходом ариев традицию кирпичного строительства, известную с хараппских времен, вытесняет принесенная ариями с русского Севера традиция деревянного зодчества. Эта традиция сохранялась в Индии достаточно долго, несмотря на то, что влажный климат Индостана не способствует сохранности деревянных строений. Когда же деревянные постройки сменились каменными, арии сохранили резные орнаменты деревянных зданий, а «Махабхарата» сберегла описания дворцов с деревянными резными стенами, дверями и колоннами. Лишь в сухих предгорьях Гималаев деревянное зодчество сохранилось вплоть до средневековья, а в штатах Кашмир, Уттар-Прадеш, Западная Бенгалия и Махараштра древние деревянные постройки сохранились вплоть до современности.

Исследователи отмечают, что орнаменты, схожие с индийскими и северорусскими, известны также в Средней Азии (окрестности Бухары и юг Таджикистана), что может свидетельствовать о маршрутах переселения ариев с территории России в Индию. Во всех этих

регионах основными мотивами являются прямые и косые кресты, розетки из шести или семи лепестков, подражающие солнечным лучам, свастикообразные спирали, а также символы плодородия — ромбы и треугольники. Интересно, что треугольный орнамент часто встречается и в других районах, заселенных ариями, — в Иране, Закавказье, в причерноморских и заволжских степях. Но самым впечатляющим доказательством вологодской прародины является технология вышивки орнаментов. Узоры, применяемые индийскими и вологодскими мастерицами, удивительно похожи (рис. 3), а сама технология и на Вологодчине, и в Индии называется одинаково. Российские мастерицы говорят о настильной глади чекан, а индийские — чикан.




1. Резьба на деревянной двери. Индия. Штат Мадхья Прадеш.  
2. Лопаска прялки. Вологодская губ.


Рис. 2

Откуда, как, когда узнали индийцы и иранцы о странах холода и снегах, замерзающих водах и северном сиянии? Когда и где смогли увидеть высоко над головой Полярную звезду? Эти вопросы задают себе ученые вот уже целое столетие. В начале XX века появилась книга Бала Тилака, который ответил на эти вопросы, но ему никто не поверил. Он считал, что предки индийцев обитали в Арктике, откуда в VIII–VI тысячелетиях до нашей эры под влиянием наступающих холодов ушли на юг. Прошло более 100 лет с момента выхода в свет книги Б.Тилака, а споры о том, где же находилась прародина арийцев, в каком месте высятся священные горы Меру и Хара Березайти, не прекращаются. Но сегодня уже большинство ученых пришло к выводу, что слагалась индоиранская (арийская) общность где-то

в русских степях в третьем — начале второго тысячелетия до нашей эры.<sup>38</sup> Советский исследователь Б.В.Горнунг предположил, что «колыбель индоиранского языкового и



Изображение женского божества. Совпадает с обрядовым положением рук женщины.  
 а-в) Вышивка. Русский Север.  
 г) Рисунок на ритуальном сосуде. Индия.  
 д-е) Вышивка. Сев.Индия.



Композиции северорусской вышивки (внизу) и индийской

Рис. 3

<sup>38</sup> Это была уже одна из вторичных прародин.

культурно-исторического единства» находилась в Среднем Поволжье<sup>39</sup>. Ученые знают теперь, что древние индоиранцы (арьи / арии) были земледельцами и скотоводами, они сеяли хлеб, пасли скот и, расселяясь на все более широких пространствах, продвигались и на восток, и на запад, и на юг. И где-то именно на севере от указанных территорий должны были находиться те самые священные горы, которые воспевали гимны «Авесты» и «Ригведы». С.Жарникова блестяще обосновала и указала район расположения прародины ариев и сняла тем самым все имеющиеся вопросы о месте нахождения Гипербореи и прародины ведийских ариев, откуда собственно и вышли арийские народы.

Так что же случилось? Что заставило светловолосых и голубоглазых северян, а именно таковыми, судя по древнегреческим гимнам, были первопоселенцы в Элладе, отправиться в столь далекое путешествие на юг? Первое — это внезапно наступивший холод, когда более чем умеренный климат в Гипреборее резко сменился сильнейшим похолоданием. Причиной этому явилась планетарная катастрофа в X тыс. до н.э., в результате которой произошло смещение Северного полюса от западного побережья Гренландии в его нынешнюю точку (об этом мы поговорим позже).

И второе, что подметила непосредственно С.Жарникова, обратившись к древнеарийскому эпосу «Махабхарата», последним событием которого была чудовищная битва на Куруполе в 3102 году до н.э. (по нашей современной хронологии). Именно тогда (на рубеже IV–III тыс. до н.э.), по-видимому, как следствие битвы, совершенно неожиданно рождаются такие исторические феномены как:

- династии древнего Египта и Месопотамии (3100–3000 г. до н.э.);
- протоиндская культура Хараппы (3000–2800 г. до н.э.);
- северокитайская неолитическая культура в бассейне реки Хуанхэ, анализируя памятники которой шведский археолог И.Андерсон в начале 20-х годов XX века предположил её связь с западными культурами и её «некитайское происхождение», а Л.Васильев позже обратил внимание на то, что «в бассейне Хуанхэ представлен, по сути дела, тот же самый комплекс достижений развитого неолита, который встречается в бассейне Нила, Инда, Тигра и Ефрата»;
- на территории Западной Европы появляются первые индоевропейцы и рождается цивилизация острова Крит (пеласги);
- более того, ольмеки, народ Центральной Америки, изобрели календарь с точками и тире, в котором началом отсчета является загадочная дата 13 августа 3114 года до н.э.

Вот то, о чем говорил и Ж.Байи — северный «потерянный» народ является отцом всех основных древних цивилизаций, известных академической науке. Видим, что Полярная гипотеза имеет серьезную аргументацию и доказательства и обоснованно показывает предполагаемый ход древних исторических событий. Свидетельства Б.Тилака и С. Жарниковой являются этому подтверждением. К тому же местоположение прародины ведийских ариев на севере Евразии не противоречит сведениям об образовании около 45 тыс. лет назад первой Арийской империи на севере Азии согласно эзотерическому учению (см. главу 2).

---

<sup>39</sup> И это тоже вторичная прародина.

#### IV.

### О ГИПЕРБОРЕЕ

Гиперборея — слово, придуманное эллинами. Чтобы как-то назвать обитателей Крайнего Севера, чьи автохтонные варварские имена эллинами не признавались, они прозвали их в соответствии с воображаемой границей: «за северным ветром — Бореем». Греческое «гипер» переводится по-разному: «над», «за», «выше», «по ту сторону» — выбирайте, что нравится, но со временем прижилось «за Бореем». Гипер + Борей получается гипербореи, то есть «те, кто живут за Бореем — северным ветром». Отсюда и название северной страны — Гиперборея.

У каждого из нас — любого народа и человека — есть не только Родина, но еще была и Прародина. Мы все живущие сегодня на разных континентах Земли — объективно братья и сестры (пусть двоюродные и троюродные!) по своим глубинным корням. Древняя северная страна, откуда, как считается, вышли все индоевропейские народы, поименованная у античных авторов Гипербореей, знаменита не менее чем Атлантида. Таинственная страна за Полярным кругом была сотнями культурно-исторических нитей связана с древними цивилизациями. Письменных свидетельств самых авторитетных ученых и писателей на сей счет более чем достаточно. Но не хватало материальных фактов, доказывающих, что в Гиперборее кипела человеческая жизнь.

В этой связи еще 97 лет тому назад была предпринята первая попытка отыскать следы древнейшей цивилизации — праматери всех мировых культур — на Кольском полуострове. В 1922 г. экспедицию в труднодоступные районы Русской Лапландии возглавил Александр Барченко. Он привел отряд к берегам священного саамского водного святилища — Сейдозера. Причем А.Барченко действовал не по наитию, а опирался на довольно-таки стройную историософскую концепцию, согласно которой в 5-м тысячелетии до н.э. прапредки индоариев во главе со своим предводителем Рамой были вынуждены под воздействием крайне неблагоприятных климатических условий мигрировать с севера на юг и, в конечном счете, их потомки достигли Индостана. На Русском Севере, в подтверждение этих возможных событий, сохранилось немало топонимов и гидронимов (названий мест, рек и озер) с древними санскритскими корнями («инд», «ганг», «рам») — свидетелями былой этнолингвистической общности обитавших здесь древних народов. Об этом мы говорили подробно выше. А.Барченко располагал очень важными и, к сожалению, ныне утраченными сведениями о древнем универсальном знании и русской языческой культуре, истоки которой уходили на Север (по некоторым данным в архиве бывшего КГБ хранятся около 30 папок, к которым до сих пор не допускают ни родственников А.Барченко, ни ученых).

Где же Прародина нашей цивилизации? На этот вопрос попытался ответить В.Н.Демин, доктор философских наук, руководитель научно-поисковой экспедиции «Гиперборея», активно занимавшийся изыскательской работой в области истории и преемственности России, результатом чего стали его открытия на территории Русского Севера артефактов, связанных с древнейшей цивилизацией. Он, также как и А. Барченко, искал Прародину именно на Кольском полуострове, располагая для этого достаточным количеством фактов и аргументов. В частности, гиперборейцы были солнцепоклонниками. Культ Солнца процве-

тал на севере во все времена. На Мурмане и по сей день сохранились древние петроглифы с изображением Солнца. Зачастую они представляют собой протоиероглифы: точка внутри одного или двух кругов. Аналогичная символика легла в основу древнеегипетских и древнекитайских иероглифов, вошла в современный научный обиход (символическое изображение Солнца в современной астрономии точно такое же, как и многие тысячи лет назад). На севере берет свое начало и культура лабиринтов; именно отсюда они распространились по всем континентам. Ученые, в частности русский историк Д.Святский, пытались показать, что северные лабиринты (а значит — и их аналоги во всем мире) — не что иное как закодированная проекция блуждания Солнца по полярному небу.

Предположительное местонахождение останков Гипербореи, точнее — одного из ее культурных очагов, В.Н.Демин открыл, как говорят, «на кончике пера». Именно поэтому экспедиция «Гиперборея» работала в самом центре Кольского полуострова, в районе горного массива Ловозерские тундры и священного саамского Сейдозера. Здесь, в труднодоступной горной местности, на высоте примерно полкилометра от уровня озера, и был обнаружен мощный мегалитический комплекс: циклопические сооружения, культовые и оборонительные кладки, геометрически правильные плиты с таинственными знаками и следами техногенной обработки. Наконец, останки обсерватории — проложенный в скальных породах и устремленный в небо 15-метровый желоб с визирами. Обнаруженные руины (возможно, в далеком прошлом здесь было также и перекрытие), по мнению В.Н.Демина, напоминали описанный Диодором Сицилийским храм Аполлона в Гиперборее, имевший не только культовое, но и астрономическое предназначение. Оттуда, по словам античного историка, «Луна видна так, будто она близка к Земле, и глаз различает на ней такие же возвышенности, как на Земле» (здесь явный намек на какой-то неизвестный Диодору прибор, «приближающий» Луну к наблюдателю). Остановимся подробнее на найденных экспедицией В.Н.Демина артефактах.

Первый артефакт — гигантское человекоподобное изображение на отвесной скале. Черная, трагически застывшая фигура с крестообразно раскинутыми руками. Размеры можно определить лишь на глазок, сравнивая с высотой окрестных гор, обозначенной на карте: метров 70, а то и более (рис. 4).



Рис. 4

Никто не знает и не понимает, как и когда появился в центре Русской Лапландии гигантский петроглиф. Да и можно ли его вообще считать петроглифом? По саамской легенде это — Куйва, предводитель коварных иноземцев, которые чуть было не истребили доверчивых и миролюбивых лопарей. Но саамский шаман-нойд призвал на помощь духов и остановил нашествие захватчиков, а самого Куйву обратил в тень на скале. Представить последнее помогает гиперборейская история, события 10 — 20-тысячелетней давности. В мифологическом оформлении искомый сюжет известен как Титаномахия или Гигантомахия. В позднейшей античной традиции оба разных сюжета слились в один. Бессмертная поэма Гесиода донесла до нас некоторые опозитизированные подробности древней битвы, события которой разворачивались в Гиперборее:

Молнии сыпля, пошел Громовержец-владыка. Перуны,  
Полные блеска и грома, из мощной руки полетели  
Часто один за другим; и священное взвихрилось пламя.  
Жаром палимая, глухо и скорбно земля загудела,  
И затрещал под огнем пожирающим лес неисчетный.  
Почва кипела кругом. Океана кипели теченья  
И многошумное море. Титанов подземных жестокий  
Жар охватил, и дошло до эфира священное пламя  
Жгучее. Как бы кто ни был силен, но глаза ослепляли  
Каждому яркие взблески перунов летящих и молний.  
Жаром ужасным объят был Хаос...

Сыны человеческие на протяжении долгого времени боролись с расой великанов<sup>40</sup>, некогда населявших Землю. Победили люди. Перипетии былой конфронтации нашли отражение в мифах, сказках, былинах, легендах. Итак, вполне возможно, что фигура над Сейдозером — испепеленный огнем молний гигант или титан. Титаны, согласно наиболее архаичным мифам, вообще обитали на Крайнем Севере. Здесь они и остались после Олимпийского переворота в Греции, продолжали жить на островах Блаженных (один из географических коррелятов Гипербореи), где царил Золотой век. А то, что события другой великой битвы — Гигантомахии — также происходили в гиперборейских краях, недвусмысленно свидетельствуют античные источники. Перед решающим сражением Боги-Олимпийцы попросили Солнце, Луну и Утреннюю Зарю три дня не показываться на небе. Подобное возможно, но только в приполярных областях. Что и требовалось прояснить.

На горе Нинчурт обнаружены древнейшие руины Гипербореи — целый культурный очаг, выветренный, полузасыпанный скальным грунтом и тысячекратно проутюженный наледями и сходами лавин — циклопические руины (рис. 5).

Гигантские отесанные плиты правильной геометрической формы. Ступени, ведущие в никуда (на самом деле, мы пока просто не знаем, куда они вели двадцать тысячелетий тому назад). Стены с пропилами явно техногенного происхождения (рис. 6).

---

<sup>40</sup> Платон в своих диалогах говорил о захватнической войне атлантов, которые согласно эзотерическому учению были ростом под 5 метров.



Рис. 5



Рис. 6

Просверленные неведомым суперсверлом глыбы. Ритуальный колодец. «Страница» каменного манускрипта со знаком трезубца и цветком, напоминающим лотос (точно такой же знак был на чашеподобном талисмানে экспедиции А.Барченко). И наконец, пожалуй, самая впечатляющая находка. Останки древнейшей обсерватории (и это в безлюдных горах за Полярным кругом!) с 15-метровым желобом, уводящим вверх, к небу, к звездам, с двумя визирами — внизу и вверху (рис. 7).




Рис. 7

В целом обследованные руины напомнили всем заброшенные высоко в южноамериканских Андах каменные индейские города доинкской цивилизации. Но это так — для сравнения, так как памятники доколумбовой эпохи в Новом Свете известны очень и очень



многим, а найденные экспедицией «Гиперборея» руины гораздо более древней культуры пока не известны никому.

Русская Лапландия — край древнейшей культуры, быть может, одной из самых древних на Земле — имеет прямое отношение к региону Гипербореи. Об этом свидетельствуют и новонайденные каменные сооружения, и традиционное для саамов, уходящее вглубь веков и тысячелетий поклонение сейдам (что отличает аборигенов Севера — от всех других народов). Лопарский сейд — это, как правило, это камень на ножках. Из камней (а также из оленьих рогов) складывались и традиционные пирамиды — ранее они встречались повсюду, но теперь сохранились только в труднодоступных местах и на вершинах гор. Вопреки ходячему мнению, культура пирамид — не южного, а северного происхождения. В культово-ритуальной и архитектурно-эстетической форме они воспроизводят древнейший символ арктической Прародины — Полярной горы Меру. Согласно архаичным мифологическим представлениям, эта гора располагалась на Северном полюсе и являлась осью мира — центром Вселенной (Махабхарата, Кн. 1):

Есть в мире гора, крутохолмная Меру,  
Нельзя ей найти ни сравнение ни меру.  
В надмирной красе, в недоступном пространстве,  
Сверкает она в золотистом убранстве <...>  
Одета вершина ее жемчугами.  
Сокрыта вершина ее облаками.  
На этой вершине, в жемчужном чертоге,  
Уселись однажды небесные Боги...

Индийцы после миграции их прапредков с севера на юг сохранили память о Полярной горе Меру практически во всех священных книгах и величественных эпических поэмах (позднее древние космологические воззрения вошли в буддийский канон и в изображения на священных мандалах). Однако, еще раньше, Мировой горе поклонялись прапредки современных народов, входившие в состав нерасчлененной этнолингвистической общности. Эта Вселенская гора и стала прообразом многочисленных пирамид Старого и Нового Света. Кстати, в древнеегипетском языке пирамида именовалась *mg*, что полностью созвучно с названием священной горы Меру (с учетом того, что гласные в египетской иероглифике отсутствуют).

Между прочим, и русский народ также сохранил память о Полярной горе Меру. Впервые, от ее имени происходит целый ряд современных весьма емких и смыслозначимых слов: «мир» (в его трех главнейших значениях — «Вселенная», «народ», «согласие»), «мера», «мор» («смерть»), «море» и др. Во вторых, в русском фольклоре Полярная гора Меру трансформировалась в сказочную хрустальную (стеклянную) гору — коррелят льда. Встречаются и иные ее толкования. Так, в древнерусском апокрифе XIV века «О всей твари» Мировая гора именуется «столпом»: «В Окияне стоит столп, зовется адамантин. Ему же глава до небеси» (адамант — алмаз).

Где же располагались реальная Гиперборея и Полярная гора Меру? Наиболее обстоятельно и аргументировано на данный вопрос ответил выдающийся индийский ученый и общественный деятель Б.Тилак в капитальном труде «Полярная родина в Ведах», о чем мы говорили выше. Например, слова священного ведийского гимна: «В Меру Боги видят Солнце восходящим только один раз в году», — следует истолковывать в смысле наступле-

ния полярного дня. И подобных пассажей в Ведах десятки и сотни. В том же духе следует понимать и некоторые «темные» места Библии, вроде утверждения из Книги Праведного: «Стояло Солнце среди неба и не спешило к западу почти целый день». Следовательно, когда-то арии, их предки обитали в северных широтах, откуда были вынуждены мигрировать на юг, судя по всему из-за наступившего холода.

Причина катастрофического похолодания, как выяснилось, охватившего когда-то Русский Север, — смещение земной оси и изменение местонахождения полюсов (см. главу 5). Известия о «светопреставлении» сохранились в преданиях большинства древних народов — от Китая до Америки, а Платон прямо писал об эпохе, когда Солнце восходило на Западе и заходило на Востоке, но потом все стало наоборот (что возможно лишь в результате переворота земной оси). Существует, по меньшей мере, три возможных варианта подвижки полюсов, влекущей за собой климатические катаклизмы: 1) земная поверхность перемещается вслед за смещающейся осью; 2) земная ось изменяет свой наклон, но положение земного шара по отношению к плоскости эклиптики остается прежним; 3) меняются местами северный и южный магнитные полюса, не совпадающие, как известно, с географическими (геомагнитная инверсия). Возможных же причин прошлого вселенского катаклизма и того больше. Наиболее часто называется какая-либо космическая аномалия: вспышка сверхновой или появление обыкновенной звезды в относительной близости от Солнечной системы, столкновение Земли с кометой или другим небесным объектом, нарушение баланса или перегруппировка планет в семье Солнца, сближение с Луной и т.п. Все это неизбежно влекло за собой катастрофические последствия для земных обитателей.

Причиной исхода из прародины в славянской традиции указывается климатическая катастрофа. Можно сослаться при этом на «Сказы Захарихи» Ю.Миролюбова, где об этом напрямую говорится (см. главу 3). В XIX веке Е.А.Бурцевым были записаны на русском севере духовные стихи чрезвычайной пронзительности: «Постигла нас тьма несветимая, Солнце угаси светлая, Свет свой не яви на лица земли; Прежде вечера в часы дневные наступила ночь зело темная; Луча измени естество свое, Светлая луна во тьму преломися; Звезды на небеси свет свой угаси. Земля и вода свой плод сократи; Паде с небес сап горящий, Пшеницу сломи несозрелую... Перемени море естество свое... Наступи зима зело лютая, Сломи виноград всезеленый...». Причиной такой подразумеваемой скоротечной климатической катастрофы могло быть только изменение наклона земной оси, о чем в китайском трактате «Хуайнаньцзы» говорится так: «Небесный свод разломился, земные веси оборвались. Небо накренилось на северо-запад. Солнце и луна и звезды переместились. Земля на юго-востоке оказалась неполной, и поэтому воды и ил устремились туда... В те далекие времена четыре полюса разрушились, девять материков раскололись, небо не могло все покрывать, земля не могла все поддержать, огонь полыхал, не утихая, воды бушевали, не иссякая».

Память о подобных мировых катаклизмах сохранилась в древнейших преданиях большинства народов земли. Вселенская катастрофа впечатляюще рисуется, в частности, в саамском эпосе. Согласно лопарской космогонической легенде, «когда злоба людская усилилась» (запомним это), центр земли «дрогул от ужаса, так что верхние слои земли провалились, и многие люди упали в эти пещеры, чтобы там погибнуть». И Юмбел, верховный небесный Бог, спустился на землю. Его ужасный гнев вспыхнул, как красные, синие и зеленые огненные змеи, и люди прятали свои лица, и дети кричали от страха. Разгневанный Бог

говорил: «Я переверну этот мир. Я заставлю реки течь вспять; я заставлю море собраться в огромную, как башня, стену, которую обрушу на ваших злобных земных детей и таким образом уничтожу их и всю жизнь».

Юмбел вызвал дующий штормовой ветер  
и разъяренных воздушных духов...  
Вспененная, быстрая, поднявшаяся до неба  
пришла морская стена, сокрушая все.  
Юмбел одним сильным ударом  
заставил перевернуться землю;  
потом он снова выровнял мир.  
Теперь горы и возвышенности  
не могут быть увидены Пейве-Солнцем.  
Наполнена стопами умирающих людей  
была прекрасная земля, дом человечества.  
Не светил больше Пейве в небесах.

В лапландском эпосе мир был разрушен ураганом и морем, и почти все люди погибли. После того как морская стена обрушилась на континент, продолжали катиться гигантские волны, и мертвые тела стремительно неслись по поверхности темных вод.

Остается только определить, где же обитал Пранарод — на Севере или на Юге. Северная концепция всерьез не рассматривалась, так как непререкаемой истиной считалась господствующая и поныне «ледниковая теория» и ее вывод, что еще 20-15 тысяч лет назад Север Евразии вплоть до Карпат и Приднепровья был сплошь покрыт материковым льдом, и никакая жизнь здесь была в принципе невозможна. Под эту догму вот уже свыше ста лет и подгоняется вся мировая история: ее отсчет для Европы, Азии и Северной Америки начинается где-то с 12-10 тысячелетия до н.э., когда после постепенного отступления (стаивания) ледника древний человек якобы начал медленно продвигаться с Юга на Север. По существу, как видим, ледник сковал всю древнюю историю!

Между тем накоплено немало фактов и аргументов, свидетельствующих далеко не в пользу абсолютизированной ледниковой концепции. Самое печальное, что догматически настроенные теоретики не желают с ними считаться, а предпочитают использовать средства, далекие от науки. Доходило до того, что когда гляциалисты (так по-научному именуется сторонники «ледниковой теории») обнаруживали в шурфах вторую ископаемую почву, а согласно их установкам там должна быть только одна, — «лишнюю» попросту засыпали, а экспедицию объявляли «якобы небывшей». Точно так же замалчиваются неледниковые процессы образования валунных отложений: с точки зрения «ледниковиков» появление валунов объясняется «утюжкой» льда — своей тяжестью он обкатывал и шлифовал огромные камни, как гальку в морях и океанах. Так, обилие валунов на Валдайской возвышенности считается, чуть ли не главным доказательством, что данная территория была в далеком прошлом покрыта мощным ледником. Игнорируется сторонниками абсолютизированных догм и мнение основоположника палеоклиматологии в России А.И.Воейкова, считавшего существование обширного европейского оледенения маловероятным и допускавшего лишь частичность такового на севере Евразии и Америки. Что касается средней полосы России, то здесь Воейков был более чем категоричен: в соответствии с его расчетами ледниковый панцирь на широте Российских черноземов автоматически повлек бы за собой превращение

земной атмосферы над данной территорией в сплошную ледяную глыбу. Такого, естественно, не было, а потому не было и той картины оледенения, которая обычно рисуется на страницах учебников. Следовательно, сопоставлять ледниковую гипотезу с известными историческими реалиями необходимо более чем осторожно. Тем более что имеется масса фактов, не уместяющихся в прокрустово ложе господствующих догм. Среди них — отсутствие ползушей ледниковой корки в условиях современного сурового климата Сибири и Крайнего Севера. Почему-то считается общепризнанным, что в прошлом примерно в тех же условиях ледники сковывали континент толщиной километровой панциря, хотя теперь подобное явление не наблюдается даже на «полюсе холода» в Оймяконе. Вместо всеокрушающего ледяного вала здесь происходит обычная сезонная смена снежного покрова с обычной подвижкой речного и морского льда.

Суммируя накопленные факты и подытоживая общее состояние проблемы так называемых ледниковых периодов, крупнейший антигляциалист академик И.Г. Пидопличко отмечал: «Науке до сих пор неизвестны такие факты — геологические, палеонтологические или биологические, — из которых с логической неизбежностью следовал бы вывод о существовании где-либо на Земле в любой период ее развития материкового (не горного) оледенения. И нет также оснований для прогноза, что такие факты будут когда-либо открыты». Сказанное в полной мере относится и к Кольскому полуострову: ледниковое оледенение здесь, наверное, было — и не одно, но не в таких гипертрофированных пространственных и временных масштабах, как это принято рисовать в соответствии с не выдерживающей критики традицией.

Это же подтверждают и многочисленные данные арктической археологии. Достаточно взглянуть на археологические карты Мурманской и Архангельской областей, чтобы убедиться, что на протяжении многих тысячелетий по берегам океана, морей и рек жизнь была ключом (то же относится и к остальным областям — вплоть до Чукотки). Возраст палеолитической Бызовской стоянки на берегу Печоры по различным оценкам насчитывает от 40 до 20 тысяч лет (что уже само по себе не сопрягается с ледниковой догматикой). Множество находок дал Шпицберген (русский Грумант). Каких-то границ для северной археологии не существует (условно ими можно считать лишь дно Ледовитого океана, куда археологи, к сожалению, пока еще не заглядывали).

О гирерборейцах сообщали многие античные авторы. Один из самых авторитетных ученых Древнего мира — Плиний Старший писал о гиперборейцах, как о реальном древнем народе, жившем у полярного круга, и генетически связанном с эллинами через культ Аполлона Гиперборейского. Вот что дословно говорится в «Естественной истории» (IV, 26): «За этими (Рипейскими) горами, по ту сторону Аквилона, счастливый народ (если можно этому верить), который называется гиперборейцами, достигает весьма преклонных лет и прославлен чудесными легендами. Верят, что там находятся петли мира и крайние пределы обращения светил. Солнце светит там в течение полугода, и это только один день, когда солнце не скрывается (как о том думали бы несведущие) от весеннего равноденствия до осеннего, светила там восходят только однажды в год при летнем солнцестоянии, а заходят только при зимнем. Страна эта находится вся на солнце, с благодатным климатом и лишена всякого вредного ветра. Домами для этих жителей являются рощи, леса; культ Богов справляется отдельными людьми и всем обществом; там неизвестны раздоры и всякие болезни. Смерть

приходит там только от пресыщения жизнью. <...> Нельзя сомневаться в существовании этого народа».

Даже из этого небольшого отрывка из «Естественной истории» нетрудно составить ясное представление о Гиперборее. Первое — и это самое главное, — она размещалась там, где Солнце может не заходить по нескольку месяцев. Другими словами, речь может идти только о приполярных областях, тех, что в русском фольклоре именовались Подсолнечным царством. Другое важное обстоятельство: климат на Севере Евразии в те времена был совсем другим. Российскими океанографами и палеонтологами было установлено, что в 30-15 тысячелетии до н.э. климат Арктики был достаточно мягким, а Северный Ледовитый океан был теплым. Примерно к таким же выводам и хронологическим рамкам пришли американские и канадские ученые. По их мнению, во время Висконсинского оледенения в центре Северного Ледовитого океана существовала зона умеренного климата, благоприятная для такой флоры и фауны, которые не могли существовать на приполярных и заполярных территориях Северной Америки. Главным же подтверждением неоспоримого факта благоприятной климатической ситуации служат ежегодные миграции перелетных птиц на Север — генетически запрограммированная память о теплой Прародине. Косвенным свидетельством в пользу существования в северных широтах древней высокоразвитой цивилизации могут служить находящиеся здесь повсюду мощные каменные сооружения и другие мегалитические памятники (каменные лабиринты Соловков и Кольского полуострова).

С другой стороны, древние авторы и, в частности, Страбон в своей знаменитой «Географии» пишут об окраинной северной территории, полярной оконечности Земли, именуемой Туле (Тула). Туле как раз и занимает то место, где по расчетам должна быть Гиперборея (точнее Туле — одна из оконечностей северного материка). По Страбону, эти земли расположены в шести днях плавания на север от Британии, и море там студнеобразное, напоминающее тело одной из разновидностей медуз — «морского легкого».

Несмотря на скудные сведения историков, античный мир располагал обширными представлениями и немаловажными подробностями о жизни и нравах гиперборейцев. И все потому, что корни давних и тесных связей с ними уходят в древнейшую общность праиндоевропейской цивилизации, естественным образом связанную и с Полярным кругом и с «краем земли» — северной береговой линией Евразии и древней материковой и островной культурой. Несколько раньше сюда, на край Ойкумены, к гиперборейцам приходил знаменитый герой древности — Персей, чтобы сразиться с Горгоной Медузой и получить здесь волшебные крылатые сандалии, за что он был прозван Гиперборейским.

Видимо, неспроста многие древние авторы, включая крупнейших античных историков, настойчиво говорят о летательных способностях гиперборейцев, то есть о владении ими техникой полета. Такими, правда, не без иронии, их описал еще Лукиан. Может ли быть такое — чтобы древние жители Арктики владели техникой воздухоплавания? А почему бы и нет? Сохранились ведь во множестве изображения вероятных летательных аппаратов — типа воздушных шаров — среди наскальных рисунков Онежского озера. Русский фольклор также сохранил немало образов-символов летательных средств: Летучий корабль, Деревянный орел, Ковер-самолет, Ступа Бабы-Яги и др. Эллинский Солнцебог Аполлон, рожденный в Гиперборее и получивший по месту рождения один из своих главных эпитетов, постоянно посещал свою далекую родину и прародину практически всех средиземноморских народов. Сохранилось несколько изображений Аполлона, летящего к гиперборей-

цам (рис. 8). При этом художники упорно воспроизводили совершенно нетипичную для античной изобразительной символики крылатую платформу, восходящую, надо полагать, к какому-то реальному первообразу.



Рис. 8

Совсем недавно множество литых бронзовых фигурок крылатых людей, вновь заставляющих вспомнить о гиперборейцах, обнаружено при раскопках святилища на о. Вайгач, расположенном в акватории Ледовитого океана — месте прописки древней Гипербореи (рис. 9).




Рис. 9

Но еще раньше множество стилизованных бронзовых изображений птицелюдей было найдено в разных местах Прикамского региона и Приполярного Урала — образцы так называемого Пермского звериного стиля (рис. 10).



Рис. 10

Описания «механизма» полетов во множестве сохранились в памяти северных народов в виде устойчивых фольклорных образов, бережно передаваемых из поколения в поколение. Уместно напомнить кульминационный эпизод «Калевалы», где рассказывается о решающем морском сражении между главными героями карело-финского эпоса с противостоящим им народом далекой северной земли Похьелы за право владения волшебной мельницей Сампо — неиссякаемым источником богатства и процветания. Действие происходит посреди моря-океана. Испробовав все боевые средства против сынов страны Калевы и потерпев неудачу, владычица Похьелы — ведьма Лоухи — оборачивается гигантской птицей — «летучим кораблем». Вот как это выглядело в передаче народных сказителей:

Сто мужей на крылья сели  
Тысяча на хвост уселась,  
Села сотня меченосцев,  
Тысяча стрелков отважных.  
Распустила Лоухи крылья,  
Поднялась орлом на воздух.

Дополнительным доводом в пользу сказанного может послужить еще один факт, продолжающий «крылатую тематику». Археологов не перестает удивлять обилие так называемых «крылатых предметов», постоянно находимых в эскимосских могильниках и относимых к самым отдаленным временам истории Арктики (рис. 11).

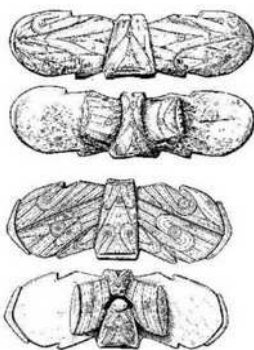


Рис. 11

Вот он еще один символ Гипербореи (рис. 12)! Сделанные из моржового клыка (откуда их поразительная сохранность), эти распростертые крылья, не вписывающиеся ни в какие каталоги, сами собой наводят на мысль о древних летательных приспособлениях. Впоследствии эти символы, передаваясь из поколения в поколение, распространились по всему свету и закрепились практически во всех древних культурах: египетской, ассирийской, хеттской, персидской, ацтекской, майя и так — до Полинезии. Ныне парящие крылья, как подсознательная память о заре человечества, стали эмблемой российской авиации и космонавтики.

С Крайнего Севера был родом и классический Солнцебог Древнего Мира — Аполлон. Именно гиперборейские жрецы, служители Аполлона основали первый храм в честь Бога Солнца в Дельфах, сохраняя постоянные контакты с северной метрополией. Имя первого аполлонийского пророка — как бы странным это кому-то ни показалось — было чисто

русским и тотемным — Олен[ь]. Это запечатлено в канонических стихах одной из пифий, волхвовавших некогда на треножниках в главном святилище Эллады (Павсаний. Описание Эллады. X. V, 8):

Так многославное тут оновали святилище Богу  
Дети гипербореев <...>  
Также Олен[ь]: он первым пророком был вещего Феба,  
Первый, песни который составил из древних напевов.

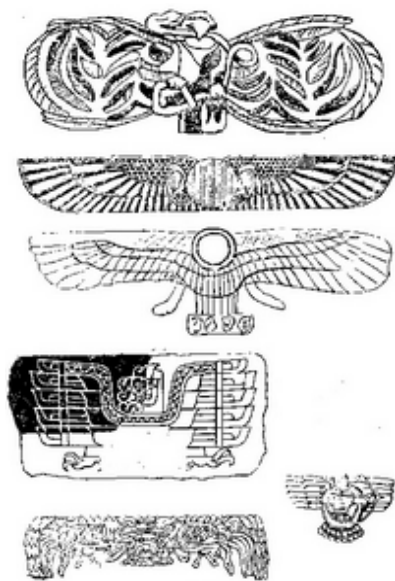


Рис. 12

Название Кольского полуострова, образованное от протекающей здесь реки Колы, как раз и означает Солнечную землю. Коло (Коляда) древний языческий (и в первую очередь — славянский) Бог. Практически до наших дней дожили зимние языческие празднества в честь Коляды с веселым ритуалом колядования и пением архаичных обрядовых колядок. Память о древнем солнечном Божестве закрепилась и в понятии «коловорот», первоначально означавшее «солнцеворот», то есть весеннее возвращение солнца после долгой зимней ночи. Хорошо известен и народный астроним Кол — в ряде местностей так именовали Полярную звезду. Архаичное представление о небесном неподвижном Коле предполагало медленное вращение вокруг него звездного ковра. Таким образом, солнечные культы Аполлона и Коляды органично смыкаются, недвусмысленно указывая на свою гиперборейскую Прародину.

Аполлон (как и его сестра-близняшка Артемида) — дети Зевса от его первой жены титаниды Лето однозначно связаны с Гипербореей. По свидетельству древних авторов и по убеждению древних греков и римлян, Аполлон не только периодически возвращался в Гиперборею на колеснице, запряженной лебедями, но и сами гиперборейцы-северяне постоянно приезжали в Элладу с дарами в честь своего Бога Аполлона. Имеется и предметная увязка между Аполлоном и Гипербореей. Аполлон — Бог Солнца, а Гиперборея — та северная страна, где Солнце летом не заходит по несколько месяцев. Географически такая



страна может быть расположена только за полярным кругом. По наблюдениям А.Д.Черткова — и они не лишены оснований, в имени Аполлон присутствует в чуть измененном виде тот же самый корень, что и в русских словах «опалить», «опаленный», «опалюющий». Известно древнее написание *Aplun*, что читается: Аплун (Опалун). В перечне древнерусских славянских Божеств между Перуном и Мокошью значился Аполин — Бог Солнца. Космическо-звездная сущность Аполлона обусловлена его происхождением. Мать Лето родила своего солнценосного сына на острове Астерия, что означает «звезда». Астерией (Звездой) звалась и сестра Лето. Существует версия, что культ Аполлона был повторно занесен в Средиземноморье уже во времена Древнего Рима. Сюда культ общеиндоевропейского Солнцебога принесли славянские племена венедов, основавших и давших названия современным городам Венеции и Вене. Как видно, культовый и обрядовый канон Аполлона Дельфийского был составлен на основе гиперборейских преданий. В дальнейшем Олен[ь]-песнопевец передаст искусство стихосложения священных пророчеств в гекзаметрах пифиям — жрицам Аполлона: сидя на треножнике, они предсказывали судьбу в окружении ползающих змей, вдохновенные одурманивающими испарениями или воскурениями.

Сестра Аполлона — Богиня Артемида — также неразрывно связана с Гипербореей. Аполлодор (1, 1У, 5) рисует ее заступницей гиперборейцев. О гиперборейской принадлежности Артемиды говорится и в древнейшей оде Пиндара, посвященной Гераклу Гиперборейскому. Согласно Пиндару, Геракл достиг Гипербореи, чтобы совершить очередной подвиг — добыть златорогую Киринейскую Лань: «Он достиг земель, что за спиной у ледяного Борея». Латона — латинизированное имя титаниды Лето, матери близнецов Аполлона и Артемиды, единственной из титанова племени, допущенной впоследствии на Олимп. Имя Лето и вся история рождения ее детей — лишнее подтверждение и гиперборейских корней древнегреческой мифологии, и ее тесных связей с воззрениями других народов, ведущих происхождение от гиперборейцев. Во-первых, Лето — дочь титанов Коя и Фебы, а место обитания титанов — Север (Диодор Сицилийский прямо указывает, что родина Лето — это Гиперборея). Во-вторых, Лето — не просто имя древнегреческой полубогини, но еще и исконно русское слово «лето», означающее время года (отсюда же «летá» — синоним самого времени). Корневая основа этого слова — общеиндоевропейская. Смысл его многозначен: в том числе — время года между весной и осенью, но и время года, соответствующее непрерывному солнечному дню в приполярных областях.

Но и это еще не все. Корень «лет» лежит в основе целого семейства слов и понятий со смыслом «летать». И вновь напрашивается аналогия с гиперборейцами, как летающим народом. Летающей была и сама титанида Лето, когда преследуемая ревнивой Герой устремилась от границ Гипербореи по всему свету искать прибежище, где бы она могла разрешиться от бремени. Такое место она отыскала на острове Делос, где впоследствии возникло святилище Аполлона, куда гиперборейцы постоянно присылали свои дары. Летающими, естественно, были и дети Лето-Латоны — Артемида и Аполлон. А Пиндар прямо называет гиперборейцев «служителями Аполлона» (Pind. Ol. 3. 16-17). При этом можно вполне утверждать, что край солнечного Кола — Кольский полуостров — и есть гиперборейская отчина Солнцебога Аполлона, который до своей канонизации в Олимпийском пантеоне пребывал в образе человека на полуострове. Полагаем правильным в этой связи называть Гипербореей северное побережье нынешней России.

Не приходится сомневаться, что древняя Гиперборея имеет непосредственное отношение к древнейшей истории России, а русский народ и его язык напрямую связан с исчезнувшей или растворившейся в недрах океана легендарной страной гиперборейцев. Неспроста ведь Нострадамус в своих «Центуриях» именовал россиян не иначе как «народом гиперборейским». Рефрен русских сказок о Подсолнечном царстве, что расположено за тридевять земель, — также представляют собой воспоминания о стародавних временах, когда наши предки соприкасались с гиперборейцами и сами были гиперборейцами. Имеются и более детальные описания Подсолнечного царства. Так, в былине-сказке из сборника П.Н.Рыбникова рассказывается о том, как герой на летающем деревянном орле (намек на все тех же летающих гиперборейцев) полетел в Подсолнечное царство:

Прилетел он в царство под солнышком,  
Слезает с орла самолетного  
И начал по царству похаживать,  
По Подсолнечному погуливать.  
Во этом во царстве Подсолнечном  
Стаял терем — золоты верхи,  
Круг этого терема был белый двор  
О тых воротах о двенадцати,  
О тых сторожах о строгих ...

Другое свидетельство, зафиксированное многими авторами, в том числе Н.М.Карамзиным, А.Н.Афанасьевым и А.А.Коринфским, касается легендарного Лукомырья. Оказывается, это не сказочная страна, невесть где расположенная, а древнее Северное царство, где люди на два месяца впадают в зимнюю спячку, чтобы проснуться к возвращению весеннего Солнца. Понятно, что Подсолнечное царство — это не только царство полярного Солнца, но и царство полярного льда, память о котором закодирована в фольклорных символах. Выдающийся чешский поэт, историк и фольклорист К.Я.Эрбен свидетельствует, что хрустальная или стеклянная гора славянских сказок есть не что иное, как образ ледяной горы, трансформировавшийся в сознании людей при устной передаче от поколения к поколению. Русские исследователи фольклора справедливо усматривали в сказочной стеклянной (хрустальной) горе отголоски общеарийской мифологии — воспоминания о вселенской горе Меру.

Европейские мореплаватели, добравшиеся в XVII веке до устья Печоры, столкнулись на побережье Северного Ледовитого океана с туземцами-борандийцами<sup>41</sup>. Да и в названии северо-восточной страны от Беломорья до приполярного Урала — Бьярма (Biarmia), от которого произошло название Пермь, улавливается искаженное имя Борея. Крылатый чернобородый Бог Борей считался эллинами сыном Астрея (Звездного неба) и Эос (Утренней зари). По Диодору Сицилийскому, его потомки были владыками главного города Гипербореи и хранителями сферического (!) храма — святилища Аполлона. Именно сюда эллинский Солнцебог прилетал каждые 19 лет. Такие храмы с куполами и колоколами видели

---

<sup>41</sup> Жители Бьярмы.

и описали арабские купцы-путешественники, на территории нынешней России задолго до введения здесь христианства!

О культурной древности Кольской земли свидетельствуют имеющиеся здесь каменные лабиринты (диаметром до 5 м), наподобие тех, что разбросаны по всему русскому и европейскому Северу (рис. 13) с перекочевкой в крито-микенскую (знаменитый лабиринт с Минотавром), древнегреческую и другие мировые культуры.




Рис. 13

Предлагалось немало объяснений, касающихся предназначения соловецких каменных спиралей: могильники, жертвенники, макеты рыболовных ловушек. Последнее по времени: лабиринты — модели антенн для связи с внеземными или параллельными цивилизациями. Интересное объяснение смысла и назначения русских северных лабиринтов дал известный в прошлом отечественный историк науки Д.О. Святский. По его мнению, ходы лабиринта, заставляющие путника долго и тщетно искать выход и, наконец, все-таки выведшие его наружу, являются не чем иным, как символизацией блуждания Солнца в течение полярной полугодовой ночи и полугодового дня по кругам или, вернее по большой спирали, проецируемой на небесный свод. В культовых лабиринтах, вероятно, устраивались процессии, чтобы символически изобразить блуждание Солнца. Русские северные лабиринты не только служили для хождения внутри них, но также выступали и в качестве схемы-напоминания для ведения магических хороводов.

Лабиринты имеют спиральную природу, что связано с более общими космистскими представлениями наших предков и прапредков. По древнейшим представлениям индоевропейцев, человеческое существование — не что иное, как нить жизни, что прядет Богиня Судьбы (у многих народов их три: мойры — у эллинов, парки — у римлян, норны — у скандинавов). Северные лабиринты характерны еще тем, что рядом с ними находятся горки (пирамидки) камней. Особенно их много в Русской Лапландии, где их культура пересекается с традиционными саамскими святилищами — сейдами. Подобно Ловозерским Тундрам, они встречаются по всему миру и, наряду с классическими египетскими и индейскими пирамидами, а также насыпными курганами являются символами-напоминаниями о полярной Прародине и вселенской горе Меру, расположенной на Северном полюсе. Удивительно, что вообще сохранились каменные спирали-лабиринты и пирамидки на русском Севере. До последнего времени они мало кого интересовали, и ключ к разгадке заключенного в них тайного смысла утерян. Кстати, лабиринты и их изображения вовсе не обязательно воспринимать исключительно как плоскостные фигуры. Их можно представить и в виде проекции сверху: или как коническую башню-зиккурат с винтообразной лестницей на внешней сто-

роне (такой была и библейская Вавилонская башня), или же, как уходящую вниз воронку, которая, в свою очередь, при рассмотрении сбоку оказывается близкой по конфигурации известному герметическому символу — пирамидальной эмблеме Бога Гермеса.

Более 10 каменных лабиринтов найдено к настоящему времени на Кольском полуострове, в основном на берегу моря. Большинство писавших о русских лабиринтах отвергает саму возможность их сближения с критскими мегалитами: критяне, дескать, не могли посещать Кольский полуостров, так как им потребовалось бы несколько лет, чтобы по Атлантическому океану в обход Скандинавии достичь Баренцева моря, хотя Одиссей, как известно, добирался до Итаки не менее 10 лет. Между тем ничто не мешает представить процесс распространения лабиринтов в обратном порядке — не с Юга на Север, а, наоборот — с Севера на Юг. Действительно, сами критяне — создатели Эгейской цивилизации вряд ли посещали Кольский полуостров, хотя полностью это не исключено, так как он входил в зону Гипербореи, имевшей постоянные контакты со Средиземноморьем. Зато прапредки критян и эгейцев наверняка обитали на севере Европы, включая Кольский полуостров, где оставили сохранившиеся по сей день следы-лабиринты, прообразы всех последующих сооружений подобного рода.

Перед экспедицией «Гиперборея», которая работала на Кольском полуострове, как раз и стояла прямая задача — отыскать следы древней Прародины человечества. Почему на Севере? Вроде бы это противоречит общеизвестным теориям. Нет, не противоречит! Классические древние цивилизации появились в местах своего пребывания на Ближнем Востоке, Южной и Восточной Азии в промежуток между 12-м и 2-м тысячелетиями до новой эры. А до этого прапредки многих из них обитали на Севере, где климат тогда был совершенно иным. В.Н.Демин считает, что нашел Гиперборею, точнее — один из ее центров! Значение открытия, сделанного в центральных районах Кольского полуострова, трудно переоценить. Впервые найдены материальные подтверждения сведений древних письменных источников и сообщений античных авторов о Гиперборее.

Начальная русская летопись, если хорошенько вникнуть, также ведет отсчет от подобного события. Самая первая фраза летописного свода Нестора (после известного зачина «Се повести временных лет...») отвечает на вопрос «Откуда есть пошла русская земля?» и начинается со слов «по потопе» — после потопа, то есть после катаклизма, над причинами которого размышляли Геродот, Платон, Диодор Сицилийский, Ломоносов и др. Не лишне и нам, потомкам Нестора и Ломоносова, разобраться в стародавних событиях, тем более, что по вопросам предыстории России также накопилось немало путаницы. Корни названия России и этнонима «русский» можно отыскать в языке древних ариев — прапредков всех современных индоевропейских народов.<sup>42</sup> В санскрите слово *gūṣa* имеет тот же смысл, что в общеславянском и древнерусском языках, а именно: «русый», «светлый» (оттенок). Если открыть Словарь Владимира Даля на слово «Русь», то найдем там аналогичное объяснение: «русъ», по Далю, означает, прежде всего, «мир», «бел-свет», а словосочетание «на руси» значит «на виду». Но и у ариев были прапредки, что обитали в районе Крайнего Севера до наступления похолодания: история белых народов Земли восходит к единому Пранароду с

---

<sup>42</sup> *Санскр.* *gukṣa* [рукша] блестящий, сияющий, от корня *guc* [руч] блестеть, хорошо выглядеть, нравиться. *gūṣant* [рушант] ясный, светлый; белый. Во всех этих словах корень очевидно один — *guc* / *gukṣ* / *gūṣ* [руч / руш / руш], но последняя форма выглядит более схожей с русским, т.к. санскритское «ç» соответствует, в однокоренных словах, русскому мягкому „с“ или „щ“.

единым Праязыком. Символом этой полярной Прародины во многих древних культурах выступает вселенская гора Меру, расположенная на Северном полюсе.

Сколько лет человечеству? Современные ученые, как правило, называют цифру 40 тысяч лет — с момента появления на Земле кроманьонца. Это — стандартный временной интервал, отводимый человеческой истории в учебной, научной и справочной литературе. Однако есть и другие цифры, совершенно не вмещающиеся в рамки официоза. 400 тысяч лет — такая дата рассчитана древними историками — халдейскими, египетскими, греческими, — а на Россию спроецирована Ломоносовым. Великого россиянина — уроженца русского Севера — всегда волновало, почему «в северных краях в древние веки великие жары бывали, где слонам родиться и размножаться ... можно было». В шкале событий мировой истории имеется еще одна, четко зафиксированная дата, которую не способно вместить воображение современных людей: по скрупулезным вычислениям астрономов и жрецов древних майя история человечества началась в 5.041.738 году до новой эры! Подтверждение этому находим у Е.Блаватской, в представленном ею эзотерическом учении. Именно 5 млн лет назад начало свое существование Атлантическая цивилизация.

## ГЛАВА 2. О СЕВЕРНОЙ ПРАРОДИНЕ АРИЕВ

### I.

#### ТАЙМЫР — ТЕРРИТОРИЯ АРИЕВ

Предлагаем вниманию читателя еще один очень интересный взгляд на древнейшую историю, который предложил в своих работах «Сибирская прародина» и «Сибирское Лукоморье» Николай Сергеевич Новгородов. И в данном случае речь идёт о северной арийской земле, являющейся, по сути, синонимом индоевропейской прародины. Арийцами в расовом плане считают северную «блондинистую» часть европеоидной расы, говорящую на индоевропейских языках. Расселяясь по Евразии, арийцы несли импульсы более высокой культуры. Только, если версия и аргументы, например, С.Жарниковой в этом плане связаны с северными землями Русской равнины, то гипотеза Н.Новгородова имеет отношение к северному побережью Западной Сибири. Причем, как полагаем, в этом нет никаких противоречий. Два взгляда на древнейшую историю дополняют друг друга. По сути, весь север Евразии был в далекие времена заселен ариями. Ведь первая Арийская империя достигла своего расцвета к 45 тыс. до н.э. именно на севере Евразии (об этом в этой главе ниже). Судя по всему, эта Империя распространилась по всему северу Русской равнины и Западной Сибири, где собственно она и создавалась Ману<sup>43</sup>. Точка зрения Н.Новгородова — еще одно подтверждение тому, что мы уже рассказали ранее в главе 1 о зарождении Арийской (нынешней) цивилизации на Севере.

Так вот, гипотеза Н.Новгородова подтверждает идеи ранее обозначенных нами авторов и состоит в том, что одной из точек зарождения цивилизованного человечества является Сибирское Лукоморье и прежде всего, его Таймырский Север, а легендарная Грустина (Грасиона) располагалась не где-нибудь, а на территории нынешнего Томска. Это все изложено в его монографии «Сибирская Прародина», где приводится полная аргументация в пользу локализации Прародины именно на Таймыре. Исследованию этого вопроса мы и посвятим данную главу. Итак.

В древнегреческих мифах, у античных авторов Гомера, Гесиода, Овидия, Аристея, Геродота, Далмаста, Эсхила, Гелланика, Эратосфена, Плиния, Помпония Мелы и других упоминается далекая северная земля Гиперборея, населенная счастливыми бессмертными людьми, не знающими болезней и страданий. Их земля представляла собой относительно

---

<sup>43</sup> **Ману** (санскр.) — титул Великого Существа, которое является Управителем (Властителем, Владыкой), первоначальным Прародителем, Главой и Законодателем человеческого рода. Происходит этот термин от санскр. корня man — мыслить, думать, знать.

Как отец людей отождествляется с Праджапати, но имя Ману особенно прилагается к 14 последовательным прародителям и владыкам Земли, создающим и поддерживающим этот мир через последовательные антары или длительные периоды времени, первый из которых зовётся Сваямбхува, как происходящий от Сваямбху, Самосущего, как некий вторичный творец, который начал свою деятельность, создав 10 Праджапати или Махариши, из которых первым был Маричи или Свет. Этому Ману приписываются знаменитые «Законы Ману». Следующие 5 Ману — Сварочиша, Ауттами, Тамаса, Райвата, Чакшуша. Седьмой Ману зовётся Вайвасвата, рождённый от Солнца, считается породителем нынешней расы живых существ.

узкую полосу земли между Скифским океаном или Коданским заливом океана и простирающимися с запада на восток Рипейскими горами. Отметим, что у Н.Новгородова имеется отличная от С.Жарниковой точка зрения на эти горы. А именно.

Геродот почерпнул у скифов информацию о торговом пути в Гиперборею. Н.Новгородов приводит следующую локализацию топонимов, представленных у Геродота. На этом пути упоминались иирки, ассоциирующиеся с Юргой, агриппеи (Игарка?) и исседоны (озеро Ессей?). Агриппеи жили в предгорьях, а сами эти горы были названы Геродотом «землей каменистой и неровной», и в этой земле жили исседоны. По мнению Н.Новгородова, в этой каменистой и неровной земле легко узнается плато Путорана, характерной чертой которого является бронированный базальтами и долеритами рельеф с очень узкими и глубокими ущельями. Севернее агриппеев и исседонов жили аримаспы. Новгородов связывает этот народ с наличием в тех краях урочища Ары-Мас, которое представляет собой 25-километровый лесной массив в тундре, представленный лиственницей. Он расположен в 70 километрах севернее поселка Хатанга, практически в предгорьях гор Бырранга. Таким образом, по мнению Новгородова, Геродотов торговый путь выводит нас к единственным на севере Евразии горам, протягивающимся с запада на восток. По мнению Н.Новгородова получается, что горы Бырранга и являются прототипом Рипеев, а территория Горного Таймыра, расположенная севернее гор Бырранга и есть Гиперборея. *Полагаем, что данная точка зрения немного умозрительна, так как доводы С.Жарниковой относительно расположения Рипейских гор более предметны, точны и убедительны. Но подчеркиваем еще раз, что и точка зрения Новгородова имеет право на существование, так как первичная территория расселения ариев располагалась по всему северу Евразии. Это мы покажем немного ниже.*

Н.Новгородов ссылается также и на восточные источники. О прародине говорят Веды, Авеста, Махабхарата, Рамайна и многие другие. Общий объем восточного пласта источников во много раз превышает античный пласт. Новгородов исходит из того, что поскольку составители Вед и Авесты сами себя называли «ариями», можно быть уверенными, что в восточных источниках речь идет именно об арийской прародине. Причем арийская традиция не только объемнее античной, но и древнее ее, то есть формировалась вполне самостоятельно. Новгородов указывает при этом на Г.М.Бонгард-Левина и Э.А.Грантовского, которые полагали, что у индийцев и греков совпадают не только отдельные сюжеты, но весь цикл представлений о прародине, о чем мы говорили в главе 1. Сходные признаки располагаются в одинаковой последовательности и непосредственно связаны друг с другом. Видим, что интерпретация Н.Новгородовым этих фактов отличается от имеющейся у Жарниковой. Всего же Новгородов приводит десять признаков северной прародины. Остановимся на некоторых из них.

1. Очень высокое стояние Полярной звезды. В Индии Полярная звезда едва возвышается над горизонтом, в Ведах же говорится о том, что созвездия описывают вокруг Полярной звезды свои суточные круги, что можно видеть лишь в высоких заполярных широтах.

2. Долгий полярный день и долгая полярная ночь (главнейший признак Заполярья). В Ведах говорится о том, что в прародине полгода длится день и полгода ночь, что соответствует Северному полюсу. Более реальной представляется описываемая в Ригведе и Авесте стосуточная продолжительность борьбы Индры с драконом за освобождение Солнца из

плена, сопровождавшегося мраком. Стосуточная продолжительность полярной ночи соответствует широте местности около 74 градусов. На материковой части Земли, по мнению Н.Новгородова, есть лишь один полуостров, пересекаемый такой параллелью — это полуостров Таймыр.<sup>44</sup>

3. В Ведах описывается «мерцающий полумрак», именуемый зарей, которая бывает дважды в году и длится каждая 30 суток, включая появление краешка солнца над горизонтом. В Ригведе часто воспевается богиня утренней зари Ушас.

4. Северные сияния: «Как бы огнецветная радуга и как бы хрусталя искристость, как бы иссиня-черный мазок, и как бы золота груды. То цвета ветки коралла, то как бы белый отблеск, здесь златоцветный, там подобный смарагду, местами подобный жемчужной нити».

5. Берега прародины омываются Северным Ледовитым океаном, называемым в Ведах Молочным или Белым. Этот океан простирается к северу от прародины. Индия, как известно, омывается океаном с юга.

6. В священных горах много пещер. Согласно пехлевийской космогонии вдоль западного и восточного хребтов Хара Берзайти высоко над землей зияют огромные сквозные пещеры. Через эти пещеры быстроконное Солнце по утрам вылетает на небо, а по вечерам уходит, опускаясь за горную цепь. Этим пещер 180 на востоке и 180 на западе.

7. К северо-западу от гор Меру на расстоянии 32 тысяч йоджан в Молочном океане расположен чудесный остров Швета двипа<sup>45</sup>, населенный лотосоголубоокиими камышеволосыми людьми, приверженными Истине. В античной традиции, как наиболее молодой, этот остров рассматривается уже в виде архипелага, состоящего из четырех островов. Плиний приводит их названия: Скандия, Думна, Берриг и Бергио. К северо-западу от мыса Челюскина действительно расположен архипелаг Северная Земля, состоящий из четырех больших островов. Ширина пролива Вилькицкого, отделяющего этот архипелаг, составляет 56 километров.

8. Золотообильность прародины красной нитью прослеживается во всех традициях. У эллинов это «золотой плутонов поток» и «стерегущие золото грифы», располагавшиеся в Рипейских горах. В русской традиции это упоминание золота, серебра и самоцветов в Беловодье. Мало кто знает, что в 80-е годы на острове Большевик в архипелаге Северная Земля добывалась третья часть золота, производимого всеми старателями громадного Красноярского края.

В Авесте о происшедшем изменении климата на прародине говорится однозначно: «Родина арьев была некогда светлой прекрасной страной, но злой демон наслал на нее холод и снег, которые стали поражать ее ежегодно по десять месяцев. Солнце стало всходить лишь один раз, а сам год превратился в одну ночь и один день.<sup>46</sup> По совету богов<sup>47</sup> люди

---

<sup>44</sup> Судя по астрономическим данным, это и есть место, где были созданы гимны Индре и Заре. Можно ещё вспомнить о предположении, что ещё более восточная часть северного азиатского побережья, включая и Новосибирские острова, теперь являющаяся шельфовой зоной океана, была территорией материка, заходящей на север до 80°, которая ушла под воду весьма недавно.

<sup>45</sup> Санскр. *śvetā* светлый, белый + *dvīpa* остров, белый остров.

<sup>46</sup> Здесь смешаны два периода — пра-пра-прадревний, когда ещё современного человека не было, и эти места не были заполярьем, и не так давний, когда произошло похолодание и оледенение с появлением вечной мерзлоты, но год там уже длился одну ночь и один день, но до этого климат в заполярье был мягким.

<sup>47</sup> Ахура-Мазды предупредил Йиму о грядущем замерзании.



ушли оттуда навсегда». Далее в Авесте очень показательно описываются подробности исхода авестийцев, ведомых Йимой: «И царству Йимы настало триста зим и стало тесно людям и скоту. Тогда Йима выступил к свету в полдень на пути Солнца и расширил свою страну, где люди жили шестьсот лет, а затем снова расширил страну в сторону Солнца, и жили в стране девятьсот лет». Из изложенных фактов Н.Новгородов делает следующий вывод — Горный Таймыр отвечает всему комплексу физико-географических признаков прародины.<sup>48</sup> Главное при этом то, что Новгородов приходит к таким же выводам, как и С.Жарникова, указывая только на северное побережье Евразии, как наиболее возможную территорию прародины ариев.

В глубине русской народной памяти воспоминание о Золотом веке и Арктической прародине выразилось, по мнению Н.Новгородова, в формировании Беловодской социально-утопической легенды и в былинах о сыне Ильи Муромца Сокольнике. Староверы искали земной рай Беловодье в Сибири, «за Сибирью». В «Староверческом сборнике» из архивного сборника Барсова характеристике Беловодья предпослан маршрут: «Москва, Казань, Екатеринбург, Красноярск и далее неведомыми горными проходами ... 44 дня пути до Беловодья». Н.К. Рерих у алтайских старообрядцев уточнил этот путь: «Через Кокуши горы, через Ергор по особому ходу...». В Кокуши горах угадываются горы Кукайя арабских авторов — так арабы называли авестийские горы Хукарья, то есть горы Бырранга. А в Ергоре угадывается плато Путорана, если прочитывать это слово как «Яр-горы», то есть плоскогорье, прорезанное глубокими и крутыми ущельями.

В Русских былинах, как считает Н.Новгородов, также можно найти намеки на Арктическую родину, располагавшуюся в акватории Карского моря. Так, в записанной П.В.Киреевским былине о Святогоре и Илье Муромце рассказывается следующее. Могучий богатырь Святогор встретился на богатырских путях с Ильей Муромцем. В ходе этой встречи невенчанная жена Святогора Златогорка, которую он возил в хрустальном ларце, соблазнила Илью Муромца. От этой мимолетной связи родился мальчик, названный Сокольником. Илья даже не знал об этом, и когда пути отца и сына пересеклись, не узнал его. Сокольник, воспитывавшийся у хазар, не понравился отцу, и вот между ними затеялся поединок. Перед боем отец спрашивает сына, откуда тот взялся такой, из какой-то Сибирской Украины (Сибирской Украиной назывался в старину Крайний Север). И Сокольник отвечает: «От моря я от Студеного, от камня я от Латыря, от той от бабы Латыгорки». В Студеном море, с которого пришел Сокольник, угадывается, по мнению Н.Новгородова, Карское море, на береговых скалах которого водились лучшие в мире соколы белого окраса. Об этом писали многие средневековые авторы, в том числе Марко Поло, Исаак Масса, Николай Витсен, Сигизмунд Герберштейн и др. Известно, что тотемным животным некоторых славянских племен был сокол, рарог<sup>49</sup>. У Рюриковичей была эмблема сокола, арабы называли славян ас-сакалиба (соколы). Самоназвание скифов-пахарей, по Геродоту, — сколоты (соколы).

В Македонских песнях, собранных Верковичем и изданных А.Асовым в России под названием «Славянские Веды», славяне называли прародину Край-Земля, а горы Путорана — Святые горы. В Святых горах было 70 пещер, оборудованных дверями. Ключницей при

---

<sup>48</sup> Возможно это и так, если не учитывать северо-восточный шельф.

<sup>49</sup> Ещё есть вариант «рерик / рурик».

дверях была птицедева, сестра месяца Груздина. Это мы узнаём из старинных песен болгарских македонцев-помаков. Груздина прочно связывает Край-Землю и Гиперборею с Томском. Главное в том, что в македонских песнях утверждалось, что Славянская прародина располагалась совсем не там, где проживали славяне в конце XIX века. В Ведах убедительно говорится об исходе предков ариев с Крайнего севера из Северной прародины, которая македонцами называлась Край-землёй. Край-земля была действительно на краю Евразийского материка близ «Черного», то есть покрытого мраком, моря, в которое впадали два Белых (покрытых льдом и снегом) Дуная. В Край-земле зима и лето длились по полгода, и были Святые горы, ассоциируемые, прежде всего, с горами Путорана. Почему?

Потому что, по мнению Н.Новгородова, в «Славянских Ведах» имеются упоминания топонимов и «героев», весьма схожих фонетически с путоранскими топонимами. В «Ведах» упоминается народ юрийцы. Йюрой арабы называли Югру, а это Приполярное Зауралье. В «Ведах» упоминается некий дракон, живущий в горном озере и не пропускающий людей через горное ущелье и озеро. Дракона называли Сукова Ламия<sup>50</sup>. Неподалёку от Норильска в горном ущелье плато Путорана есть озеро, называемое Лама. Во-вторых, в Край-земле, согласно «Ведам», упоминается Чета-край, (Чета-земля, она же Читайская земля). На средневековой карте Витсена (XVII век) рекой Китаем назывался Енисей, а Китайской землей считалось междуречье Оби и Енисея. Южнее озера Лама в Путоранских горах расположено озеро Хета. На современных картах подпись возле этого озера дублируется в скобках названием Кета. В-третьих, частью Край-земли является Харапское поле. В Харапской земле близ двух Белых Дунаев находилась страна Правды. На юге плато Путорана есть река Горбиачин. С учётом закономерного буквоперехода («г» — «х», «п» — «б»), при наличии форманта «чин», Горбиачин проясняет локализацию Харапского поля и страны Правды. Благодаря предположению о совпадении Путоранской топонимики с топонимикой «Славянских Вед» Н. Новгородов заключил, что арийская Прародина, Край-земля — это Таймыр.

В честь Груздины был назван сибирский город Грустина, существовавший задолго до похода Ермака. Он был изображён на многих средневековых географических картах Западной Сибири, выполненных западноевропейскими картографами Ортелием, Меркатором, Гондиусом, Сансоном и др. Отважные европейские путешественники создавали эти карты с копий. А как наши карты попадали в Европу, не трудно догадаться. Так или иначе, на всех этих картах город Грустина располагался на правом берегу матушки Оби, но в разных её местах от широты Сургута до слияния Бии и Катуня. Окутанный легендами сибирский город Грустина упоминается в книге Сигизмунда Герберштейна «Записки о Московитских делах». Герберштейн в качестве посла Священной Римской империи дважды посещал Москву (1517, 1526) и выведывал всё о Сибири. «От устья Иртыша до Грустины по реке два месяца пути», — писал Герберштейн.

Н. Новгородов высказал мнение, что начало процесса формирования прародины необходимо искать в ледниковом периоде. Известно, что это глобальное похолодание принципиально по-разному «наложилось» на Европу и на Сибирь. Причиной этому служили теплые течения типа Гольфстрима, несущие из тропиков на север Атлантики гигантские массы теплой воды. Этого было достаточно для того, чтобы давать в атмосферу гигантское ко-

---

<sup>50</sup> Болг. сура ламя / хала сивая ламия / сивый дракон.

личество испарений. Конденсируясь, эти испарения выпадали на Европу в виде снега. Огромная толщина снежного покрова делала Европу непроходимой, вытесняя жизнь оттуда за ее пределы. В Сибири количество выпадавшего снега было несоизмеримо меньшим, чем в Европе. Для климатологов вопрос аридизации<sup>51</sup> сибирских степей в связи с глобальными похолоданиями является азбучным. Чем холоднее было в Европе, чем сильнее разрастался Скандинавский ледник, тем больше он привлекал на себя атлантические циклоны, тем более сухими прилетали эти циклоны в Сибирь, и тем меньше снега выпадало там. В Сибири по этой причине формировались малоснежные степи, представлявшие собой, по выражению академика А.П. Окладникова, «охотничий рай». Неисчислимы стада животных мамонтового комплекса заполнили Сибирь. Здешние реки, как доказательство, время от времени размывают гигантские скопления костей мамонтов, шерстистых носорогов, лошадей и северных оленей. Первобытные охотники научились добывать этих крупных животных и вполне процветали в этом раю. Европа того периода на фоне Сибири выглядела совсем безлюдной.

Ледниковый период около 12 тысяч лет назад, по Н.Новгородову, также принципиально различно повлиял на Европу и на Сибирь. В Европе после этой даты то ли тысячу, то ли две тысячи лет таял Скандинавский ледник трехкилометровой толщины. После себя он оставлял морены, озы, камы, гигантские ледниковые валуны. Все эти ледниковые образования никак не способствовали улучшению качества земель для проживания людей. В Сибири, благодаря отсутствию покровного ледника, климатические, а за ними и растительные зоны начали быстро смещаться на север. Животные мамонтового комплекса (у мамонта длина шерсти до 1,2 м) также двинулись на север догонять холодную зону. За животными пошли на север и племена охотников. Сибирь обезлюдела, наступил так называемый мезолитический кризис культуры. Подчеркиваем при этом, что мы публикуем точку зрения Н.Новгородова, с которой мы можем и не соглашаться. Но отчасти Новгородов был прав, описывая процесс зарождения цивилизации, который состоял, по его мнению, в следующем.

Когда шерстистые и копытные, а вместе с ними и охотники начинают концентрироваться в конкретных точках, в частности, на Таймырском полуострове и на Новосибирских островах, то это неизбежно ведет к запуску социо- и культурогенеза. После этого человеческим объединениям устанавливаются социальные отношения между собой. По Новгородову, именно концентрация численности людей привела к выработке производящих форм хозяйствования, к переходу от охоты и собирательства к скотоводству и земледелию. Н.Новгородов предполагает, что именно изменение формы хозяйствования и освобождение лишних рук привело к появлению ремесел, искусства, чиновничества, то есть дала импульс развитию организованного цивилизованного общества. Таким образом, исследователь полагал, что формирование протоцивилизации было обусловлено климатическими причинами и происходило, скорее всего, совершенно закономерно и именно на Таймыре.

Не правда ли, оригинальная трактовка имеющихся сведений. Данная версия звучит вполне правдоподобно, так как и по эзотерическим сведениям первая Арийская империя формировалась на сибирском севере Евразии. Правда, согласно картам Скотта-Эллиота Таймыр в конце эпохи Атлантиды с одной стороны как бы не существовал. А с другой из-

---

<sup>51</sup> Т.е. высыхания.

вестно, что Таймыр является остатком одного из лучей Лемурийской звезды, которая распалась при гибели основного материка Атлантиды. Так вот по эзотерическим сведениям часть народа, которого сначала привел Ману на северное побережье Гобийского моря, при разрастании колонии могла освоить и, по-видимому, освоила весь север Евразии, так как там климат был ранее значительно мягче. Об этом как раз и свидетельствуют аргументы С.Жарниковой и Н.Новгородова. Жизнь кипела именно в приполярных областях Евразии, а потом уже, согласно эзотерическим сведениям, Ману, определив основные направления расселения арийских подрас, начал их переселение и окончательно увел в X тыс. до н.э. арийский народ с севера в более южные регионы.

Предположение Н.Новгородова о Прародине на Таймыре дает также возможность постулировать распространение цивилизации в Египет<sup>52</sup>, в Шумер, в Хараппу (район реки Инд) и в другие вторичные цивилизационные центры именно с севера Евразии. Многие народы вышли отсюда как бы из мастерской или из утробы, и сохранили воспоминания о былом своем проживании здесь. Благодаря аргументам о Сибирской Прародине ариев становится более понятной роль Востока во взаимоотношениях с Западом. Запад всегда считал себя источником культуры по отношению к «отсталому» Востоку. Теперь же становится очевидным, что известный тезис «Свет с Востока» — это не только метафора, но и отражение реалий, согласно которым в более давние времена переселенческий поток был направлен с востока на запад.<sup>53</sup>

При этом Н.Новгородов хорошо понимает что, предполагаемая им прародина ариев пока еще является лишь предположением. Должны быть обнаружены бесспорные археологические факты, подтверждающие существование высокоразвитой цивилизации на Таймыре. Пока что таких доказательств нет, но, остается надеяться, они не заставят себя ждать, если будут произведены масштабные поисковые работы<sup>54</sup>, коих до сих пор по большому счету не было. На Северном Таймыре не было проведено ни одной археологической разведки. От устья Енисея до устья Хатанги<sup>55</sup> не ступала нога археолога. А ведь территория Горного Таймыра куда как больше площади Бельгии, Дании и Нидерландов. И до тех пор, пока археологические работы на севере Таймыра проведены не будут, у археологов нет морального права утверждать, что прародины ариев здесь не было.

Справедливости ради следует сказать, что кое-какие археологические исследования на Таймыре все-таки были проведены. Выполнял их Л.П.Хлобыстин. Его считали «археологом от бога» за потрясающую успешность в проведении разведок. Но он изучал лишь Южный Таймыр: Тагенар, Мокоритто, Пясины, Хета, Хатанга, мечтал изучить Тарею, берега Таймырского озера и Карского моря, но не успел. Однако вклад Л.П.Хлобыстина в таймырскую археологию невозможно переоценить: он открыл Таймырскую бронзолитейную провинцию с пясинским и таймыро-якутским бронзолитейными очагами. Для этой провинции характерно такое обилие металла, какое не зафиксировано в известных бронзолитейных центрах. Достаточно сказать, что забракованные бронзовые изделия на Таймыре попросту выбрасывались, а не шли в переплавку, как везде. Это свидетельствует о необычайном обилии руды. Медь использовалась местная, норильская, с повышенным содержанием

---

<sup>52</sup> О путешествии Царя Сварога в Египет говорится и в «Сказах Захарихи».

<sup>53</sup> Даже слово «ориентироваться» — от лат. *oriens, orientis*, восток.

<sup>54</sup> На севере археологи только сверху собирают, так как там мерзлота и «наносы»...

<sup>55</sup> Да и дальше на восток...

никеля. Бронза плавилась с присадкой мышьяка, источником его было Тарейское месторождение ртутно-сурьмяно-мышьяковистых руд, характерной чертой которых являются ураганные (геологи так называют очень высокие содержания чего-либо в рудах) примеси серебра и золота. По примесям в бронзах никеля, золота и серебра мышьяковистые таймырские бронзы легко опознаются среди других бронз. Они распространены в Южной Сибири (карасукские, федоровские, татарские и хуннские бронзы), в цивилизационных южно-среднеазиатских оазисах. К ним же относятся знаменитые волжско-камские мышьяковистые бронзы. Очень может статься, что и хараппские, и шумерские и микенские бронзы имеют такой же состав.

Упомянутое выше Тарейское месторождение имеет совсем не случайное название. Слово дарья — «река, море» имеет индоиранское происхождение. По мнению известного томского лингвиста А.П.Дульзона, замена звука «д» звуком «т» в индоиранском объясняется отсутствием звонкого смычного в начальной позиции в этом языке. Отсюда ясно, что «тарей» имеет индоиранское происхождение и является подтверждением тому, что предки индусов и персов ранее проживали на Таймыре. Ареал их проживания трассируется такими речками, как Нюнькараку-тари, Малахай-тари, Баруси-тари, Тарей, а это, по сути, весь Горный Таймыр.

Новгородов приводит при этом и другие примеры таймырских топонимов, которые переносились переселенцами на новые территории. Так, в Новороссийскую бухту с окрестного хребта время от времени срывается ужасно холодный ветер, называемый Бора (Борей). А горный хребет называется Варанда (Бырранга). Очень перспективно рассмотрение вопроса о переносе на юг таких таймырских топонимов как Хатанга, Хета, Ваги и др. Не менее интересно перенесение топонимов из Сибири в Западную Европу при переселении на Запад готов и асов. Например, перенесение такого названия, как Асино (городок на Чулыме в ста километрах к северу от Томска). Посмотрите, сколько «Асинов» в Западной Европе: города Асен в Швеции и Норвегии, г. Ассен в Нидерландах, г. Эссен в Германии. В последнем рядом с Эссеном протекают реки Ангер и Аа, а в Чулым рядом с Асино впадает река Яя и несколько речек под названием Анга. По-видимому, указанные совпадения неслучайны, а знаменуют переселение народов из зоны, наиболее характерным растением которой являются осина. Вот ведь и Томск нередко называют «Сибирскими Афинами», а последние транскрибировались не только Afina или Athina, но и Asina, то есть очень может статься, название греческой столицы обязано сибирским осинам. Вот такие интересные параллели приводит Н. Новгородов.

Из высказанной Н. Новгородовым гипотезы таймырской локализации прародин ариев вытекают некоторые следствия. Одним из важнейших следствий является то, что переселявшиеся с севера Евразии через Сибирь после наступления похолодания народы, оставляли здесь свои следы. Эти народы, будучи высокоразвитыми, строили в Сибири города, о которых можно найти упоминания у арабских, китайских, западноевропейских путешественников. В последние годы археологи начали открывать эти города, например, «Чичебург» на берегу озера Чаны в Новосибирской области. Его возраст приближается к трем тысячам лет. Он представлял собою, по сути, рабочий поселок на тысячу трудящихся, обслуживавших бронзолитейный завод. Топонимический ареал позволяет предполагать существование современных «Чичебургу» городов в Томской и Кемеровской областях.

Можно по-разному относиться к выводам Н.Новгородова. Полагаем только, что сибирская земля хранит еще много интересных секретов. Раскрытие всех имеющихся фактов может произойти только при организации конкретной археологической работы, которая даст фактический материал, по результатам чего можно будет уже делать выводы. Считаем, тем не менее, что точка зрения Н.Новгородова уже на текущий момент вполне вписывается в представленные нами выше факты, как о формировании арийских народов на севере Евразии, так и о наличии многих подтверждающих свидетельств об их Северной прародине. Два исследователя — С.Жарникова и Н.Новгородов конкретно говорят о северной прародине ариев, но в разных регионах. При этом каждый приводит свои доводы и аргументы. Ж.С. Байи еще в XVIII веке говорил о том же. Обоснованная точка зрения этих исследователей превращает гипотезу о зарождении Белой расы на Севере планеты в рабочую теорию. Мы продолжим далее обосновывать это в данном исследовании.

## II. НАЧАЛО АРИЙСКОЙ РАСЫ

Может показаться, что приведенное выше мнение сибирского исследователя Н.Новгородова является оторванным от реалий и не представляет интереса. Это частное мнение и не более того. Вполне возможно, если бы не одно но. И это «но» связано со сведениями, о которых говорит эзотерическое учение по вопросу происхождения Арийской расы. А учение говорит о зарождении Арийской расы (в терминах эзотерики) именно на севере Евразии в Сибирском регионе, что соответствует предположениям Н.Новгородова.

Согласно Восточному учению Азия стала колыбелью Пятой Коренной Расы, главенствующей сейчас на планете. Основным источником сведений об Арийской расе является книга Е.П. Блаватской «Тайная Доктрина» (далее ТД). Там говорится, что создание новой расы происходит под воздействием сильного потока космических энергий, которые фокусируются в духовных центрах планеты. Азия — один из главных таких центров этногенеза на Земле: «Это своеобразный „плавильный котёл“, в котором единая великая раса творится путём сплавления лучших качеств многих рас и народов, представители которых переселились в эти края». Отмечаем, что в Азию действительно переселились народы, ставшие впоследствии прародителями новой Пятой Коренной Расы, названной в ТД Арийской. Благодаря своим Наставникам и Учителям первые арийцы получили «эстафетную палочку» знаний и культуры от Посвящённых Четвёртой Расы (атлантов). Согласно ТД, арийцы наследовали такие науки, как физика, астрономия, геология, минералогия, а также астрология, алхимия, наука о скрытых свойствах драгоценных камней и металлов, метеорография, метеорология и др. С помощью этих наук в Азии ещё в архаические<sup>56</sup> времена были созданы крупные очаги цивилизации.

Из ТД известно, что из пятой подрасы атлантов — прасемитов была избрана и уведена с материка Атлантиды группа людей, которая стала со временем зачатком Пятой Коренной Расы. Это были люди, обладавшие белым цветом кожи, которые были в большинстве своём кочевниками. ТД говорит, что задолго до гибели Атлантиды на северных берегах Центральноазиатского моря обрели свою родину те, кто стал родоначальником и полноправным представителем тогда ещё новой Арийской расы (представители нашего человечества).

Племена, которые Ману<sup>57</sup> отделил для созидания новой Коренной Расы, проложили себе путь к центральному морю Азии (см. карту рис. *ниже*). Там-то и была основана первая Арийская империя, откуда раса и распространилась в разные стороны земного шара. Именно от этого расселения начинается настоящая история нашей цивилизации (Арийской). Из Азии вследствие центробежного импульса, закономерного в эволюции рас, стали рассе-

---

<sup>56</sup> Архаический, архаичный. Не отвечающий требованиям современности, устарелый, допотопный. 1. *соотн. с сущ.* архаика 2., связанный с ним. 2. Свойственный древности, существовавший в далёком прошлом. 3. Вышедший из употребления; устаревший, несовременный.

Архаика 1. Ранний этап в историческом развитии какого-либо явления. Ранний период древнегреческого искусства (в искусствоведении). 2. Древность, старина. Отличительные черты древности, старины. 1) В искусствоведении: ранний период древнегреческой архитектуры и изобразительного искусства VII–VI вв. до н.э. 2) *перен.* Древность, старина.

<sup>57</sup> Ману — это не личное имя, а чин, должность высокой Сущности.

латься народы Арийской расы, неся новое сознание на новые земли, тем самым поднимая и общий духовный уровень человечества. Именно об этом шла речь в главе 1 исследования.

Но, как свидетельствует Скотт-Эллиот, «наука знает об Арийской Коренной Расе и ее происхождении столь же мало, как и о людях с других планет». Где же появились те Арии, о которых известно из индийских Вед? Гендель подтверждает тот факт, что под руководством Ману часть прасемитской расы была уведена в Центральную Азию — ныне пустыня Гоби. Что же было потом? Скотт-Эллиот отмечает, что «с того времени как первые арийцы покинули свое отечество, т.е. берега центрального моря Азии, и до эпохи греков и римлян протекли сотни тысяч лет. В действительности же мы не знаем ничего о первой подрасе нашей Арийской Расы, которая жила в Индии (северной) и имела колонии в Египте в доисторические времена». Тайноведение именно на севере в Заполярье указывает место рождения ведических арийцев (используется такое обозначение для выделения тех арийцев, которые позднее (не первая арийская подраса) пришли в Индию и принесли с собой знания, изложенные в Ведах.

Подробно поговорим о начальных моментах Арийской расы, сославшись на другой источник эзотерических знаний, имеющийся в нашем распоряжении. И продолжим свое исследование изложением не очень широко известных сведений об Арийской расе, которая пришла на смену погибшей Атлантской расе. Источником этих сведений будет книга «Человек: откуда, как и куда, запись ясновидческого исследования» (*Man: Whence, How and Whither, A Record of Clairvoyant Investigation*), авторами которой являются некогда президент Теософского Общества (в дальнейшем ТО) Анни Безант и член ТО Чарльз Ледбитер [https://ru.wikipedia.org/wiki/%D0%A7%D0%B5%D0%BB%D0%BE%D0%B2%D0%B5%D0%BA:%D0%BE%D1%82%D0%BA%D1%83%D0%B4%D0%B0,%D0%BA%D0%B0%D0%BA%D0%B8%D0%BA%D1%83%D0%B4%D0%B0-cite\\_note-1](https://ru.wikipedia.org/wiki/%D0%A7%D0%B5%D0%BB%D0%BE%D0%B2%D0%B5%D0%BA:%D0%BE%D1%82%D0%BA%D1%83%D0%B4%D0%B0,%D0%BA%D0%B0%D0%BA%D0%B8%D0%BA%D1%83%D0%B4%D0%B0-cite_note-1). Впервые книга была опубликована

в

1913

го-

ду [https://ru.wikipedia.org/wiki/%D0%A7%D0%B5%D0%BB%D0%BE%D0%B2%D0%B5%D0%BA:%D0%BE%D1%82%D0%BA%D1%83%D0%B4%D0%B0,%D0%BA%D0%B0%D0%BA%D0%B8%D0%BA%D1%83%D0%B4%D0%B0-cite\\_note-2](https://ru.wikipedia.org/wiki/%D0%A7%D0%B5%D0%BB%D0%BE%D0%B2%D0%B5%D0%BA:%D0%BE%D1%82%D0%BA%D1%83%D0%B4%D0%B0,%D0%BA%D0%B0%D0%BA%D0%B8%D0%BA%D1%83%D0%B4%D0%B0-cite_note-2).

С

позиций

теосо-

фии [https://ru.wikipedia.org/wiki/%D0%A7%D0%B5%D0%BB%D0%BE%D0%B2%D0%B5%D0%BA:%D0%BE%D1%82%D0%BA%D1%83%D0%B4%D0%B0,%D0%BA%D0%B0%D0%BA%D0%B8%D0%BA%D1%83%D0%B4%D0%B0-cite\\_note-7](https://ru.wikipedia.org/wiki/%D0%A7%D0%B5%D0%BB%D0%BE%D0%B2%D0%B5%D0%BA:%D0%BE%D1%82%D0%BA%D1%83%D0%B4%D0%B0,%D0%BA%D0%B0%D0%BA%D0%B8%D0%BA%D1%83%D0%B4%D0%B0-cite_note-7) книга повествует о происхождении и эволюции Солнечной системы, её планет, жизни на них, земного человечества, великих цивилизаций, а также отдельных представителей человечества. Как видим, книга посвящена очень интересным вопросам нашего бытия. Можно по-разному относиться к самому ТО и к теософским идеям, которые там пропагандировались, но не учитывать те знания, которые дали миру деятельность ТО, просто невозможно при условии, конечно же, понимания роли и места этих свидетельств в процессе познания окружающего нас мира. Для себя же мы определились в этом и в других исследованиях показали значение имеющихся в эзотерическом учении знаний, в частности, для понимания роли и места исчезнувшей Атлантиды в зарождении нашей нынешней цивилизации на планете. Мы не призываем поверить во что-то, просто попытаемся показать и аргументировано изложить имеющиеся сведения, что в конечном итоге позволит нам всем разобраться и сформировать



собственное мнение о процессах зарождения человечества, описываемых нами в исследовании.

В период с 1884 по 1888 год Ледбитер был секретарём ГО. В это же время он прошёл курс медитативной практики, которая «пробудила в нём ясновидение». <https://ru.wikipedia.org/wiki/%D0%9B%D0%B5%D0%B4%D0%B1%D0%B8%D1%82%D0%B5%D1%80,%D0%A7%D0%B0%D1%80%D0%BB%D0%B7%D0%A3%D1%8D%D0%B1%D1%81%D1%82%D0%B5%D1%80> - cite note-Ellwood.E2.80.94.E2.80.94.E2.80.94-3 Позднее Ледбитер напишет, как Учитель содействовал раскрытию его оккультных способностей, которые позволили ему пользоваться астральным зрением, в то же время сохраняя полное сознание в физическом теле. Только после этого он получил возможность проводить оккультные исследования и описывать их результаты в своих книгах. Реинкарнация была для Ледбитера центральным фактом оккультной жизни <https://ru.wikipedia.org/wiki/%D0%A7%D0%B5%D0%BB%D0%BE%D0%B2%D0%B5%D0%BA:%D0%BE%D1%82%D0%BA%D1%83%D0%B4%D0%B0,%D0%BA%D0%B0%D0%BA%D0%B8%D0%BA%D1%83%D0%B4%D0%B0> - cite note-29. Он полагал, что процесс перевоплощения может быть исследован оккультистами, достаточно продвинувшимися в своём психическом развитии, путём наблюдения за ходом истории человечества, зарегистрированным в Хрониках Акаши <https://ru.wikipedia.org/wiki/%D0%A7%D0%B5%D0%BB%D0%BE%D0%B2%D0%B5%D0%BA:%D0%BE%D1%82%D0%BA%D1%83%D0%B4%D0%B0,%D0%BA%D0%B0%D0%BA%D0%B8%D0%BA%D1%83%D0%B4%D0%B0> - cite note-31. По утверждению Ледбитера, оккультные способности позволяют исследовать любое событие в прошлой истории, поскольку всё, что когда-либо случается, навсегда остаётся отпечатанным в субстанции Акаши <https://ru.wikipedia.org/wiki/%D0%A7%D0%B5%D0%BB%D0%BE%D0%B2%D0%B5%D0%BA:%D0%BE%D1%82%D0%BA%D1%83%D0%B4%D0%B0,%D0%BA%D0%B0%D0%BA%D0%B8%D0%BA%D1%83%D0%B4%D0%B0> - cite note-Kuhn.E2.80.941992.E2.80.94.E2.80.94329-34. Ледбитер и другие теософы утверждали об их доступе к Хроникам Акаши, так же как и Рудольф Штайнер (1861—1925), впоследствии написавший множество книг, основанных на исследованиях Хроник Акаши. Затем американец — известный ясновидящий Эдгар Кейси (1877—1945) популяризировал эту идею <https://ru.wikipedia.org/wiki/%D0%A7%D0%B5%D0%BB%D0%BE%D0%B2%D0%B5%D0%BA:%D0%BE%D1%82%D0%BA%D1%83%D0%B4%D0%B0,%D0%BA%D0%B0%D0%BA%D0%B8%D0%BA%D1%83%D0%B4%D0%B0> - cite note-40. Ледбитер использовал Хроники Акаши, чтобы «исследовать» историю Солнечной системы и планет, историю различных цивилизаций, религий. <https://ru.wikipedia.org/wiki/%D0%A7%D0%B5%D0%BB%D0%BE%D0%B2%D0%B5%D0%BA:%D0%BE%D1%82%D0%BA%D1%83%D0%B4%D0%B0,%D0%BA%D0%B0%D0%BA%D0%B8%D0%BA%D1%83%D0%B4%D0%B0> - cite note-Tillett.E2.80.941986.E2.80.94.E2.80.94985-41 На рубеже 19-20 веков Ледбитер был признан одним из величайших теософских авторитетов в сфере психических и оккультных явлений.

В данном разделе мы попытаемся показать процесс зарождения Арийской расы, нашей цивилизации на севере Азии до катастрофы 9564 г. до н.э. Так вот, появление расы

проследим по работе Ч.Ледбитера «Человек: откуда, как и куда, запись ясновидческого исследования»<sup>58</sup>. Сведения будем излагать в соответствие с имеющейся там хронологией.

### До катастрофы 75 025 г. до н.э.<sup>59</sup>

Первым решающим шагом в создании Арийской расы было обособление некоторого племени белой пятой атлантской подрасы («лунноцветной расы», как об этих людях поэтически говорится в «Станцах Дзиан», приводимых в «Тайной Доктрине») в горах на севере острова Руты<sup>60</sup>, что произошло, согласно Ледбитеру, приблизительно за **100 000 лет до нашей эры**. Выбранным представителям пятой подрасы атлантов было сказано, что однажды они отправятся далеко, в другой край, который с тех пор станет для них «обещанной»<sup>61</sup> землей», и что их народом будет управлять Царь и Бог (Ману), которых они физически не знают. Таким образом, они пребывали в готовности к прибытию Великого, который должен повести Своих людей в безопасное место, где они избегут грядущей катастрофы 75 025 г. до н.э.

Итак, в **79 797 г. до н.э.** Ману вызвал отобранных Своих людей к побережью, с тем чтобы они могли переправиться через Сахарское море<sup>62</sup>, а далее идти пешком по югу Египта в Аравию. Подготовленная для этого флотилия перевезла первый раз около двух тысяч девятисот человек, которые были высажены на берег на восточном краю Сахарского моря, и возвратилась к месту посадки, чтобы забрать другую часть. Было выполнено три рейса, и маленький народ, числом до девяти тысяч мужчин, женщин и детей, плюс ещё несколько человек из других мест, выступил в поход в восточном направлении.<sup>63</sup> Вся процедура посадки, высадки, временного расселения, для того чтобы подождать товарищей, и подготовки к пешему походу заняла несколько лет, и Ману, совместно с некоторыми другими высокими должностными лицами, был тогда послан Главой Иерархии (понимай Богом), чтобы повести их к некоему горному плато Аравии<sup>64</sup>, где они должны были оставаться какое-то время.

Добравшись до Аравии, выборка из пятой атлантской подрасы чрезвычайно росла и умножалась и приблизительно за две тысячи лет проживания в Аравии стала народом численностью в несколько миллионов. Они были обособлены от остального мира<sup>65</sup> поясом песков, которые можно было пересечь только караванами с достаточными запасами воды, и существовал только один проход, где имелись вода и трава — примерно там, где теперь Мекка. Время от времени переселенцы покидали основную колонию и некоторые селились на юге Палестины, а некоторые — на юге Египта. Передвижения эти поощрялись предста-

<sup>58</sup> Фрагменты из неопубликованного перевода.

<sup>59</sup> Обычно называемой катастрофой 80 000 лет до н.э.

<sup>60</sup> Северный из двух огромных островов в Атлантическом океане, из которых состояла Атлантида в предпоследний период своего существования; имя второго — Дайтья (иногда пишется «Дайтия»).

<sup>61</sup> Иначе «обетованной», но, чтобы избежать вводящих в заблуждение ассоциаций, вместо церковнославянской формы этого слова здесь употребляется современная.

<sup>62</sup> Существовало тогда на месте пустыни Сахары, которая образовалась затем в результате поднятия геологических пластов, вызванного катастрофой 9564 г. до н.э.

<sup>63</sup> Пять шестых из девяти тысяч были из пятой подрасы атлантов Прасемитов; одна двенадцатая часть была Аккадцы, и ещё одна двенадцатая — Толтеки, и каждый был лучшим из своего народа.

<sup>64</sup> Т.е. Аравийского полуострова.

<sup>65</sup> «„Мир“ — Земной шар, Земля, а также люди, население Земного шара, в отличие от „мир“ — согласие, отсутствие вражды, ссоры, войны; соглашение воюющих сторон о прекращении войны; спокойствие, тишина».

вителями Ману, поскольку размер плато был ограниченным, и перенаселение достигло степени неудобства. Иногда Ману воплощался Сам, а Его потомки образовывали обособленный класс до некоторой степени улучшенного типа людей. Но обычно физически Он не присутствовал, а управлял делами через Своих заместителей. Народ этот был пастушеским и земледельческим, не селившимся в больших городах, и плато стало плотно населённым до такой степени, что спустя приблизительно три тысячи лет оно стало походить на одну огромную деревню. Тогда, чтобы уменьшить население в центральной части, Ману отправил очень много переселенцев в Африку, чтобы основать там большую колонию. Эта колония позже, к сожалению, была полностью истреблена.

И лишь за несколько лет до катастрофы 75 025 г. до н.э. Ману выбрал примерно семьсот Своих *собственных* потомков, чтобы повести их на север. Он сделал из этих людей неправоверную секту, с жизнью более строгой, чем у окружающих, а правоверные<sup>66</sup>, среди которых они жили, смотрели на них отнюдь не благосклонно, поэтому Ману посоветовал им последовать за Ним в страну, где они, избежав преследований правоверных, могли бы жить в мире, в страну, до которой было несколько лет пути.

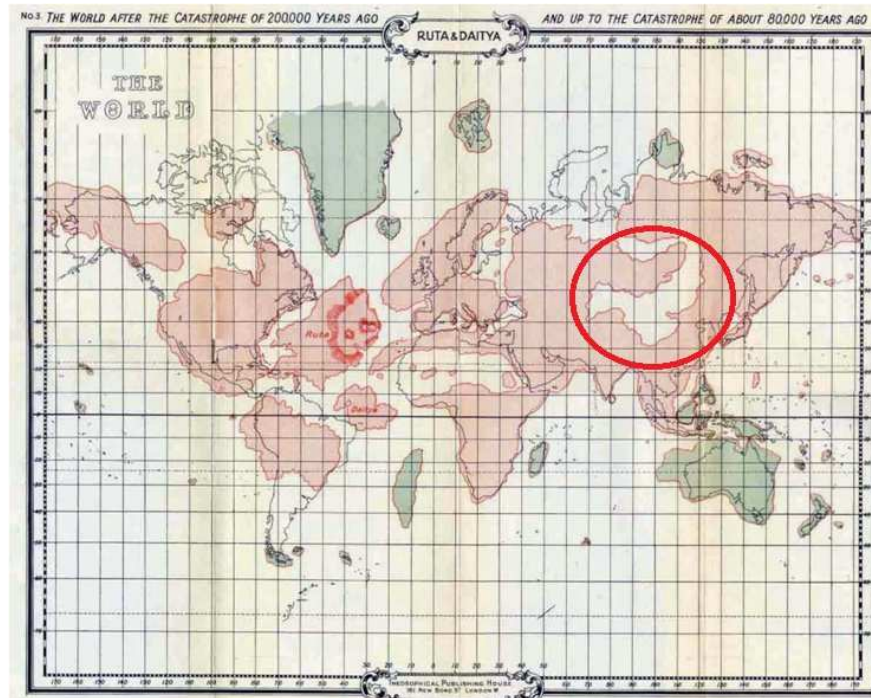
Через несколько лет путешествия Ману достиг юго-западных берегов Гобийского моря (рис. 14), но, учитывая полученное Им послание, Он не остановился на равнине, а повернул к лежащим к северу горам, где простиралось большое мелководное море, протянувшееся на север, к Северному океану. Лемурийская Звезда<sup>67</sup> к тому времени в значительной степени разбилась, и её ближайшая точка была примерно за тысячу миль к северу<sup>68</sup>. Ману расположил некоторых из Своих последователей на мысе, выходившем на северо-восток, но большее их число поселил в плодородной кратероподобной впадине на удалении от моря. Это место должно было стать их жильем до времени окончания великой катастрофы, тогда уже весьма близкой. Многие переселенцы умерли как при переходе, так и по прибытию, и Ману сам перевоплощался в людей не раз, чтобы быстрее улучшить тип новой расы. Эти люди были, в самом деле, семьей Ману, Его физическими потомками.

---

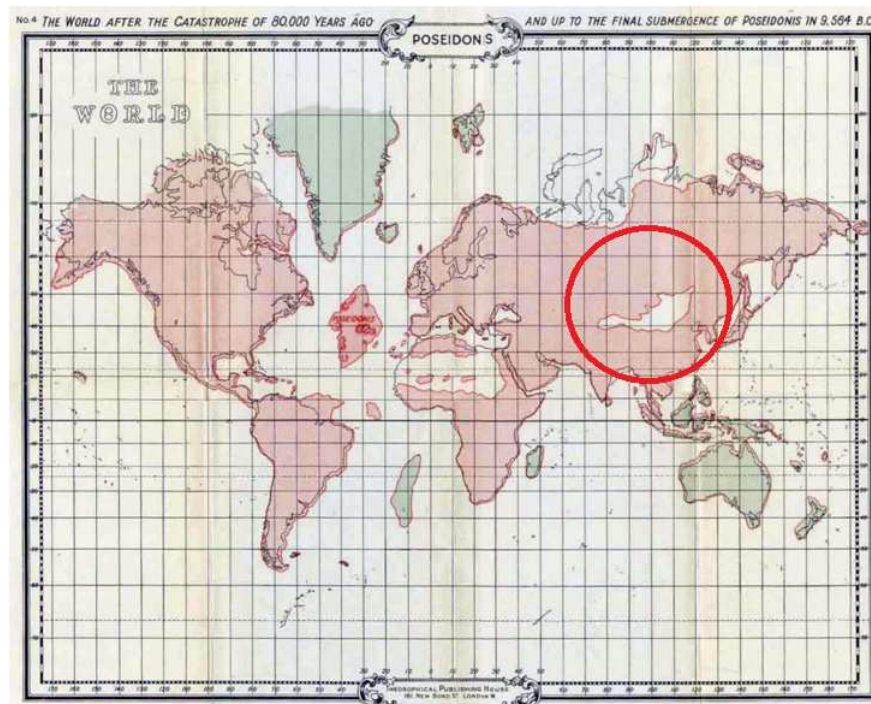
<sup>66</sup> По-другому — «ортодоксы»; тогда (в XIX — начале XX вв.) это, видимо, было почти ругательным словом, как нынче «фундаменталисты».

<sup>67</sup> Название северной (полярной) части Лемурийского континента, которая имела семь выступов, т.е. представляла собой как бы вид звезды. До сих пор остающимися частями её являются современные Исландия, Гренландия и Таймыр, а также острова в Северном Полярном океане, м.б. и самая северная часть Скандинавского полуострова.

<sup>68</sup> Т.е. примерно за 1600 км от северного края нынешнего плато Путорана, расположенного южнее Таймыра и отделённого от него Северо-Сибирской низменностью.



Центрально-азиатское (Гобийское) море до катастрофы, происшедшей примерно 80 000 л.н.



Центрально-азиатское (Гобийское) море перед затоплением Посейдониса – последнего острова Атлантиды в 9564 г. до н.э.

Рис. 14

Мы привели здесь карты, чтобы наглядно было видно ту территорию, где согласно эзотерическому учению, зарождалась Арийская раса белых людей. Это азиатская территория, точнее Западная Сибирь. Как видите, предположение Н.Новгородова о прародине Бе-

лой расы в Западной Сибири подтверждается! Для нас важен этот момент, поэтому мы и останавливаемся на нем. Далее по Ледбитеру покажем развитие последующих событий, из которых для нас представят интерес направления расселения подготовленных Ману подрас по планете.

### **Катастрофа 75 025 г. до н.э.**

В отличие от последующей катастрофы, во время которой остров Посейдонис<sup>69</sup> погрузился за сутки, эти встряски продолжались на протяжении двух лет. Происходили новые взрывы, появлялись новые трещины, землетрясения сотрясали землю, поскольку каждый взрыв вёл к дальнейшим встряскам. Полоса земли, тянувшаяся от Египта до тех мест, где теперь Марокко и Алжир, исчезла, и эти две нынешние страны стали островом, омываемым Средиземным и Сахарским морями. Гобийское море стало округлым, и поднялась земля — теперь это Сибирь<sup>70</sup>, отделив Гобийское море от Северного океана<sup>71</sup>. Центральная Азия также приподнялась, и многие стремительные потоки, вызванные небывалыми дождями, прорезали мягкую почву глубокими ущельями.<sup>72</sup> Ничто не росло в то время, как надо, и люди испытывали крайнюю нужду. Первоначальное число членов общины на берегах Гобийского моря, семьсот человек, которое было увеличилось до тысячи, сократилось от этих лишений до каких-то трёхсот. Выжили только сильнейшие, слабейшие погибли.

Пять лет спустя всё уладилось. Поскольку поднялось много целины, люди смогли заняться её возделыванием. Самим Главой Иерархии перед Ману был развёрнут большой план будущих построений, простиравшийся на тысячи и десятки тысяч лет. Народу Ману предстояло жить на материке, на северных берегах Гобийского моря, и увеличиваться в числе и делаться сильнее. По северным берегам Гобийского моря, приблизительно в двадцати милях от него, проходил горный хребет, низкие отроги которого тянулись к самому берегу. Там было четыре идущих от гор к морю больших долины, полностью обособленных друг от друга лежащими между ними невысокими горами. Ману предстояло поселить в этих долинах некоторые из отобранных семей и создать *четыре* отдельных подрасы арийской расы, которые впоследствии предстояло послать в разные концы света. Таким образом, планировалось сформировать основной тип и несколько подтипов, и различия должны были начинать проявляться уже в сравнительно раннее время, чтобы таким образом получить группы, которые затем смогли бы развиваться независимо в разных частях света.

### **70 000 лет до н.э.**

---

<sup>69</sup> Последний, оставшийся от континента Атлантиды, огромный остров в Атлантическом океане, размером приблизительно с современную Европу.

<sup>70</sup> Т.е. поднялось то место в нынешней Сибири, где был рукав, (шире нынешнего Балтийского моря), выходивший из Гобийского (Центрально-азиатского) моря приблизительно на западных границах нынешней Монголии и шедший оттуда к западу, а затем поворачивавший к северу, ещё сильнее расширяясь на территории севера нынешней Западной Сибири (не захватывая центральную и южную Западную Сибирь), соединяя таким образом Гобийское море с Северным океаном. Вот тогда и потекли нынешние Иртыш, Обь. Также, вероятно, поднялись выше и другие сибирские территории, на востоке. Тж. Протока.

<sup>71</sup> Т.е. пролив (иначе «протока») закрылся.

<sup>72</sup> Вот так и образовались русла рек в осадочных породах.

В течение нескольких тысяч лет Ману продолжал поддерживать Своих людей, указывая им строить деревни на материке, увеличиваться и умножаться там. Им не пришлось, подобно дикарям, начинать все с самого начала, поскольку они были уже цивилизованным народом и пользовались многими сберегающими труд машинами. В то время раса насчитывала приблизительно семь тысяч человек. Ману опять воплощался несколько раз, чтобы возобновить расу на более высоком уровне. Далее события на материке развивались следующим образом. Вскоре Туранцы (представители одной из подрас атлантов), проживающие в сибирском регионе, налетели на общину подобно опустошительному наводнению. Племя Ману смело отбивало нападавших несколько раз, но орда следовала за ордой. В конце концов, основная часть защитников была убита, и битва стала простой резнёй. В живых не было оставлено ни мужчин, ни женщин, ни детей. Поэтому Ману пришлось начинать все сначала, но на более высоком уровне, и через несколько тысяч лет выросла многолюдная и процветающая цивилизация.

Но когда раса снова выросла до размеров небольшого народа, произошло ещё одно бешеное нападение Туранцев, и, в конце концов, ещё одна резня, когда снова спаслось только несколько детей и их няньки, и дети воспитывались после в Шамбале, которая в то время располагалась на Белом острове в Гобийском море. Примечательно, даже кровожадные Туранцы не нападали на Белый Остров, ибо и у них он был очень глубоко почитаем. Таким образом, тип расы всегда сохранялся — даже когда большая её часть была дважды уничтожена, и в каждом из этих случаев Ману и Его заместители воплощались в ней и таким образом совершенствовали расу всё больше, приближаясь, всё время к тому типу, на который Он нацеливался.

#### **После 60 000 лет до н.э.**

С этого момента можно считать, что Пятая, или Арийская, Коренная Раса получает своё поистине прочное основание, поскольку после этого она уже больше никогда не подвергалась уничтожению. За **60 000 лет до н.э.** новая цивилизация, медленно поднимавшаяся из крошечного семени, была прекрасной и чистой, и, будучи упрямой от остальной части мира, процветала. Потомки Ману оставались на Белом Острове, пока их число не перевалило за сотню. Дальнейший указ Ману предписывал перейти на материк и начать постройку города, который Он запланировал как будущую столицу цивилизации.

Город был построен за тысячу лет до рождения тех людей, которым предстояло жить в нём. Число людей в колонии увеличивалось, и всё больше земель, чрезвычайно плодородных, обрабатывалось ими для получения пропитания, — и люди работали то в полях, то на строительстве огромных Храмов. Столетие за столетием расселялись они по берегам Гобийского моря и соседним с ним обширным предгорьям, постоянно следуя первоначальному плану Ману. Город соединился с Белым Островом мостом, массивным и великолепным строением настолько замечательным, что оно и дало Городу имя — Город Моста. Город достиг своего расцвета в **45 000 г. до н.э.**, когда он стал столицей созданной **огромной Империи**, включавшей всю Восточную и Центральную Азию — от Тибета до побережья<sup>73</sup> и от Маньчжурии до Сиам<sup>74</sup>. Много было великих городов Азии, но Город Моста превзошёл их все. И над ним всегда пребывали Могущественные, которые имели Своё земное место пре-

<sup>73</sup> Очевидно, до северного побережья Азии — до Северного океана.

<sup>74</sup> «Сиам, официальное название Таиланда до 1939 и в 1945–48 гг.».

бывания на священном Белом Острове, и Их непосредственная близость давала этому Городу, единственному из всех городов Земли, — неизменное благословение.

### **Ранняя арийская цивилизация**

Дети Ману не были ни в каком отношении примитивным народом, имея за собой многие сотни тысяч лет цивилизации в Атлантиде и тысячи лет под руководством своего собственного Ману, сначала в Аравии и затем в северной Азии. Всё население могло читать и писать, включая всех тех, кто выполнял то, что мы вынужденно назовём самой низкой работой, поскольку вся работа расценивалась как благородная, выполняемая для Ману, как Его работа, независимо, какой бы она ни была. Чувство братства расы культивировалось — замечательное, неоспоримое равенство и взаимная любезность. В то же самое время присутствовали и полное признание личных заслуг, почтительное отношение к великим людям и большая признательность за их помощь, и полное отсутствие грубого самоутверждения. Считалось, что каждый поступает наилучшим образом. Как само собой очевидное предполагалось, что намерения у всех добрые — и так исключались ссоры. В этом Арийская цивилизация в высшей степени отличалась от более сложной и роскошной Атлантской, где каждый добивался своих собственных удобств и признания в первую очередь для себя, и где люди не доверяли друг другу и были взаимно подозрительны. В Арийской цивилизации люди друг другу доверяли — слова человека было достаточно, не по-арийски было бы нарушить его.

Чувство братства, однако, было братством для расы, — оно не выходило за пределы самих Арийцев, не простираясь, например, на Туранцев. Они — другое племя и у них другая культура, они лукавы и хитры, и на них нельзя положиться. По отношению к ним Арийцы выказывали заметную и весьма достойную сдержанность. Они не были враждебны к инородцам, и при этом они не презирали их, но они обращались с ними со сдержанностью, как с не имеющими отношения к семье. Как и везде, братство в физическом мире требует некоторых точек соприкосновения, касающихся образования и культуры, нравственности и чести. Человек тогда был «Арья» — «благородный», и сам этот факт подразумевал наличие чести и обычаев, на что нельзя было не обращать внимания. Эта цивилизация была очень яркой и счастливой, было много музыки, танцев и веселья, и этому способствовала их религия, поскольку это была религия возвышенного славления и благодарения. Люди постоянно пели прославляющие гимны (вот основа для самоназвания славян, то же значение мы видим и в Велесовой книге), и они признавали, что Дэвы<sup>75</sup> присутствуют во всех природных силах. Дэвам Зари каждое утро пели радостные гимны, и Дух, пребывающий в Солнце, был главным объектом почитания.

*Из скромного начала, положенного в 60 000 г. до н.э., на берегах Гобийского моря постепенно выросло плотно населенное царство, которое добилось власти над многими соседними народами, включая Туранцев, так безжалостно вырезавших их предков. Это был Коренной Род, из которого вышли все Арийские народы. Начиная с 40 000 г. до н.э., из него изошло несколько крупных переселений, образовавших Арийские подрасы. Пока не произошло четыре переселения на запад, и не было отправлено большое число огромных отрядов завоевателей-переселенцев в Индию, подчинивших эту землю и взявших её себе во*

---

<sup>75</sup> Санскр. deva — сияющее существо; бог.

владычество, этот род оставался на родине. Последние его остатки покинули эти места и присоединились к своим предшественникам в Индии только незадолго перед погружением Посейдониса в 9564 г. до н.э.<sup>76</sup> Фактически, они были отосланы из региона, чтобы избежать предполагаемого разорения, которое могло быть вызвано этим катаклизмом.

*С 60 000 г. до н.э. до 40 000 г. до н.э. родительский род рос и процветал в чрезвычайной степени, достигнув зенита своей первой славы приблизительно в 45 000 г. до н.э.* Они завоевали Китай и Японию, населенные в основном Монголами<sup>77</sup> — седьмой атлантской подрасой, — продвигаясь к северу и в восточном направлении, пока этому не воспрепятствовал холод. *К 40 000 г. до н.э. Империя начала выказывать признаки упадка, и многие острова и внешние области утвердили свою варварскую независимость.*<sup>78</sup> Ману всё ещё иногда воплощался, но обычно управлял с высших планов. Однако *центральное Царство на севере Евразии в течение следующих двадцати пяти с лишним тысяч лет оставалось роскошным, удовлетворенным и спокойным.*

### О расселении подрас

Ману следовал плану Главы Иерархии при формировании Своей расы. Четыре продолговатых долины, идущие от горной цепи, расположенной в двадцати милях от северного берега Гобийского моря, отделенные от друг друга лежащими между ними невысокими горами, использовались Им для выделения и воспитания четырех отличающихся одна от другой подрас. Эта работа началась после 45 тыс. до н.э. В течение нескольких столетий народ в одной из долин увеличивался и умножался, пока в 40 000 г. до н.э. Ману не считал, что они достаточно многочисленны и подготовлены для того, чтобы их выпустить в мир. Он послал их под предводительством высокоразвитых Личностей, чтобы они вновь прошли по пути, по которому их предки много тысяч лет назад прибыли из Аравии в Азию, и попытались арьянизировать<sup>79</sup> потомков оставленных ими Арабов, потому что из всех атлантов они были ближе всего к новым, формируемым Ману расовым особенностям. Эти Арабы всё ещё жили там, где Он их оставил — некоторое число полуцивилизированных племен, занимавших весь Аравийский полуостров и построивших несколько поселений на Сомалийском побережье<sup>80</sup>. Двумя годами раньше Ману послал гонцов, чтобы подготовить Арабские племена к Его прибытию, но эти вести не были там восприняты в целом благоприятно, поэтому Он никоим образом не был уверен, что их встретят с распростертыми объятиями.

Вождь местных Арабов согласился разрешить пришельцам устроиться в большой безлюдной долине на границах его владений. Переселенцы с благодарностью приняли это предложение, и очень скоро вид этой долины полностью переменился. Происходя из высокоцивилизированного народа, они знали все о бурении колодцев, и немного времени спустя вся долина стала успешно орошаться, а посреди долины заструился обильный поток. Не

<sup>76</sup> В теософской литературе этот Коренной Род обычно называется «первой подрасой», но не следует забывать, что это — сама первоначальная Коренная Раса, от которой и произошли все ветви, или подрасы. Первое переселение называется второй подрасой, и так далее. Переселенцы в Индию все происходят из этого азиатского Рода, и они и есть «первая подраса», а также — сама первоначальная Пятая Коренная Раса.

<sup>77</sup> Т.е. монголоидами.

<sup>78</sup> Т.е. максимальной величины первая Арийская империя достигала в период от 45 000 до 40 000 г. до н.э.

<sup>79</sup> Санскр. агуа (произн. «арья») означает «благородный», «усовершенствовавший себя».



более чем за год вся их земля была тщательно возделана, и уже был получен хороший урожай. Через три года они полностью упрочились как преуспевающая и самообеспечивающаяся община. Вождь местных Арабов к тому моменту подлатал мир со своим наследственным врагом и подговорил того присоединиться к нему в попытке истребить пришельцев. Однако эта небольшая интрига закончилась печально — Ману победил обоих вождей и убил их, и Сам сделался Правителем над объединенными государствами. Как только сражение было закончено, подданные философски приняли нового Правителя и скоро обнаружили, что им намного лучше и счастливее при новом режиме правления, хотя этот режим предполагал не столько войну, сколько обычный труд. Таким образом, Ману обеспечил Себе опору в Аравии и немедленно перешел к арьянизации Своих новых подданных, насколько это было возможно. Эта обозначенная Вторая подраса развивалась и увеличивалась, процветая в чрезвычайной степени в течение многих тысячелетий и простирала свою власть почти на всю Африку, за исключением той её части, которая была в руках Египта.

После окончательного краха Арабской Империи Персии и Халдеи прошла череда столетий анархии и кровопролитий, и страны эти почти лишились населения, — так что Ману, наконец, решил прийти им на помощь и послал туда Свою третью подрасу, которая создала великую Персидскую Империю Иранцев. Это было в 30 000 г. до н.э. Как видим, после отправки второй подрасы (первый выселок с севера Азии) прошло десять тысяч лет, прежде чем Ману послал третью подрасу (второй выселок). В течение двух лет, без больших трудностей, Персия была занята третьей подрасой, а затем была подчинена и Месопотамия. Через небольшие расстояния Ману установил военные посты, разделив страну среди Своих вождей. Чтобы избавиться от набегов с Кавказских гор, по всей Персии была создана сеть крепостей, сначала земляных, а позже каменных. Пытаться подчинить воинственные племена не стали, но их практически держали запертыми в их горах и больше не позволяли грабить мирных жителей равнин.

На протяжении следующих пятидесяти лет Ману держал эту новую Империю под Своим непосредственным правлением, посетив её несколько раз и назначив членов Своей семьи губернаторами. Через несколько столетий эта Персидская Империя доминировала над всей западной частью Азии — от Средиземноморья до Памира, и от Персидского залива до Аральского моря. С некоторыми изменениями эта Империя дожила приблизительно до 2 200 г. до н.э.

За двадцать восемь тысяч лет существования Персидской Империи, естественно, бывали и взлёты, бывали и падения. Большую часть времени у Персии и Месопотамии были разные правители, из которых то тот, то другой был номинальным Верховным Повелителем. Иногда обе страны разбивались на мелкие государства, по причине своего рода свободной феодальной зависимости от центрального Владыки. В некоторый период времени они управляли большей частью Малой Азии и создали временные поселения в некоторых странах по соседству со Средиземноморьем; одно время они удерживали Кипр, Родос и Крит — но, в общем, в той части мира атлантская власть была слишком сильна для них, и они избегали конфликта с ней. На западной границе их царства мощные конфедерации

---

<sup>80</sup> На противоположном берегу Аденского залива, нынешнего «устья» Красного моря.

Скифов<sup>81</sup> и Хеттов<sup>82</sup> оспаривали своё владычество в разные моменты своей истории. Они избежали военных действий с Индией, отделённой от них пустынной территорией — своего рода «ничейной землей». Аравия мало беспокоила их, ибо, опять-таки, её отделял от них полезный пустынный пояс. Они были крупными торговцами, производителями — намного больше оседлым народом, по сравнению со второй подрасой, и с более определёнными религиозными представлениями.

Те, кто должны были составить четвёртую подрасу, были, как обычно, отведены в большую долину между гор, неподалёку от столицы. Чтобы составить ядро новой подрасы, Ману отобрал в Городе некоторое количество наиболее утончённых. Физическая красота была ярко выраженной характеристикой этой подрасы, особенно среди этого артистического класса. Время, выбранное для их отсылки, приблизительно 20 000 г. до н.э. Им было указано идти по северной границе Персидского Царства и завоевать для себя место жительства среди гор, которые мы теперь называем Кавказом, горы были тогда населены множеством диких племён. Спустя две тысячи лет они занимали Армению<sup>83</sup>, а также Курдистан, а позже Фригия<sup>84</sup> тоже попала в зависимость от них, так что они владели почти всей Малой Азией, как и всем Кавказом. Даже после начала колонизации Средиземноморского побережья они смотрели на Кавказ как на свою родину, и он был действительно вторым центром, из которого эта подраса пошла дальше к своей славной судьбе.

К 10 000 г. до н.э. они возобновили свой марш на Запад, перемещаясь не всем народом, а племенами. Так что в Европу, занять которую было их судьбой, они, в конце концов, прибыли лишь сравнительно мелкими волнами. Первая часть подрасы, которая должна была перейти в Европу из Малой Азии, была древними Греками — не Греками нашей «Древней Истории», но их отдалёнными предками, теми, кого иногда называют Пеласгами<sup>85</sup>. Надо вспомнить, что в «Тимее» и «Критии» Платона упоминается, что Египетские жрецы говорили этому более позднему Греку, что он происходит от великолепного племени, которое предшествовало на его земле его собственному, а также как это племя повернуло вспять вторжение могущественного народа с Запада (атлантов), народа победоносного, подчинявшего себе до того всех — пока он не затрепетал от геройства тех Греков. От этих старших Греков произошли Троянцы, сражавшиеся с современными Греками, и город Агада в Малой Азии был населён их потомками. Они же в течение долгого времени владели побе-

---

<sup>81</sup> Scythians. «Скифы, по версии официальной науки, древние племена в Сев. Причерноморье (7 в. до н.э. — 3 в. н.э.). Делились на царских, кочевников, земледельцев, пахарей. Хозяйство: земледелие, скотоводство, обработка металлов, торговля с античными городами Сев. Причерноморья. В 4 в. до н.э. создали Скифское государство. После разгрома готами Скифского государства растворились среди других племен. От скифов остались многочисленные памятники (курганы, городища)».

<sup>82</sup> «Или Хиттитов (Hittites). «Хетты, народ, живший в центральной части М. Азии. Хеттское царство существовало в 18 — нач. 12 вв. до н.э. В широком значении — всё население Хеттского царства».

<sup>83</sup> Т.е., видимо, имеется в виду Армения в границах Великой Армении до её захвата сначала Византией, а потом Персией и Турцией.

<sup>84</sup> «Фригия, (13—7 вв. до н.э.) древнее государство в северо-западной части Малой Азии, основанное фригийцами — индоевропейским балканским народом, в 13—10 вв. до н.э. несколькими волнами мигрировавшим через проливы в бассейн реки Сангария и сопредельные районы, получившие затем название Фригии. Первая волна фригийского расселения (около 1250) сформировала раннефригийское царство (Ассува хеттских источников), вступившее в прочный союз с Троей.

<sup>85</sup> «Пеласги (Pelasgoi), согласно античным преданиям, догреческое население Др. Греции, обитавшее на юге Балканского п-ова, островах Эгейского м., в Эпире, Фессалии, на западном побережье М. Азии». «Пеласг (Пелазг), в греческой мифологии сын Зевса и Ниобы, родоначальник племени пеласгов.

режем Малой Азии и островами Кипр и Крит, и все товары той части мира перевозились их судами. На острове Крит постепенно была создана утончённая цивилизация, которая существовала в течение нескольких тысяч лет — и всё ещё процветала в 2 800 г. до н.э. Имя Миноса всегда будут помнить как имя её основателя или главного строителя<sup>86</sup>, а он происходил от этих старших Греков, которые жили даже ранее 10 000 г. до н.э.

Переселение из Малой Азии в Европу шло почти непрерывно, и нелегко разделить его на отдельные волны. Если мы примем этих древних Греков как первое подразделение<sup>87</sup>, вероятно, можно посчитать Албанцев вторым, и Итальянскую расу<sup>88</sup> третьим, и оба последних занимали приблизительно те же самые страны, в которых мы знаем их теперь. Затем, после некоторого перерыва, появилась обладающая удивительной живостью четвёртая волна — та, которую современные этнологи ограничивают названием Кельтской<sup>89</sup>. Она медленно стала преобладающей расой на севере Италии, по всей Франции и Бельгии, а также на Британских островах, в западной части Швейцарии и в Германии к западу от Рейна. Греки нашей «Древней Истории» образовались из смеси первой волны с переселенцами второй, третьей и четвёртой волн, с некоторой примесью также от пятой подрасы, сошедшей с Севера<sup>90</sup> и поселившейся в Греции. Они<sup>91</sup> дали редко встречаемый среди Греков, но восхитительный тип, тип с золотистыми волосами и синими глазами.

Далее Ману стал формировать пятую подрасы. В особенности Он подбирал для этого светлокожих<sup>92</sup> высокорослых мужчин, и, когда Он сам рождался в этой подрасе, он всегда брал тело, заметно выказывающее такие же свойства. Нужно помнить, что Ману начинает каждую подрасу точно так же, как и Коренную Расу, лично воплощаясь в ней. Тип этой пятой подрасы был очень сильным и энергичным, намного более крупного размера, чем предыдущие. Люди этого типа были высокорослыми и светлокожими, длинноголовыми<sup>93</sup>, светловолосыми и синеглазыми. Их характерные свойства также очень отличались от свойств Кельтской подрасы — они были упрямыми и настойчивыми. Достоинства этой пятой подрасы были не в артистичности типа, а в деловитости и здравом смысле, практичности, грубоватой правдивости, откровенности и прямооте, и их интересы были не поэтическими, а конкретными.

---

<sup>86</sup> Современными учёными эта культура называется Крито-Минойской или Крито-Микенской (если включать сюда и Микены).

<sup>87</sup> Т.е. волну.

<sup>88</sup> Т.е. Итальянские народы, так называемые италики. «Италики, 1) древние индоевропейские племена Италии, говорившие на италийских языках. Подразделялись на две ветви: фалисско-латинскую и умбро-оскско-сабелльскую. 2) Общее название всех племен Апеннинского п-ова, покоренных Римом в 5–3 вв. до н.э. и подвергшихся романизации».

<sup>89</sup> «Кельты (галлы), древние индоевропейские племена, обитавшие во 2-й пол. 1-го тыс. до н. э. на территории современной Франции, Бельгии, Швейцарии, южной части Германии, Австрии, северной Италии, северной и западной Испании, Британских о-вов, Чехии, частично Венгрии и Болгарии. Наиболее значительны: бойи, гелльветы, белги, секваны, эдуи и др. К сер. 1 в. до н.э. покорены римлянами».

<sup>90</sup> Античные Греки говорили: из «Гипербореи».

<sup>91</sup> Т.е. представители пятой подрасы.

<sup>92</sup> Англ. Fair.

<sup>93</sup> «Долихоцефалия (от греч. dolichos — длинный и kephale — голова) (длинноголовость), соотношение длины и ширины головы, при котором ширина составляет менее 0,75 длины. Ср. Брахицефалия, Мезоцефалия». «Брахицефалия» — см. прим. выше (к гл. XIX). «Мезоцефалия (от мезо... и греч. kephale — голова) (среднеголовость), в антропологии такое соотношение длины и ширины головы, при котором ширина составляет от 0,75 до 0,80 длины». Данные признаки используются в расоведении [расологии] и антропологии.

Пятая подраса покинула Азию за 20 000 лет до н.э., и была направлена по берегам Каспийского моря и обосновалась на территории Дагестана<sup>94</sup>. Там она медленно росла в течение нескольких тысяч лет, постепенно распространяясь по северным склонам Кавказского хребта и занимая долины Терека и Кубани<sup>95</sup>. Там люди пятой подрасы оставались до конца великой катастрофы 9 564 г. до н.э. Лишь спустя почти тысячу лет после неё начали они свой великий поход к владычеству над миром. Они двинулись одной могучей армией на северо-запад, дойдя до того места, где теперь Краков<sup>96</sup> в Польше. Там они остановились на несколько сот лет. Их окончательное распространение произошло в основном именно из этого вторичного центра. Первым вторичным лучом был Славянский, который разветвился в двух главных направлениях. Одна ветвь повернула к востоку и северу, и от неё в значительной части происходят современные Русские. Другая взяла более южное направление, и представлена теперь Хорватами, Сербами и Боснийцами. Вторая волна была Латышской<sup>97</sup>, которая дала нам Латышей, Литовцев<sup>98</sup> и Пруссов<sup>99</sup>.

С 40 000 по 20 000 г. до н.э. Вайвасвата Ману занимался главным образом Своими подрасами. Он и группа Его ближайших сотрудников в течение этих двадцати тысяч лет перевоплощались для подготовки этих подрас в определенных обособленных районах. Царство, сосредоточенное вокруг Города Моста, оставалось небольшим. Люди больше не строили — они жили в величественных руинах того, что было создано их предками. *К 18 800 г. до н.э. трудоемкая работа постепенного создания подрас и их расселения была на некоторое время закончена.* Ману руководил всеми переселениями Своих людей, и видел, что Его подрасы определенно упрочились. Затем Он направил Своё внимание ещё раз на Коренную Расу, потому что Он желал постепенно отправить её из родового дома и поселить в Индии, в земле, избранной для её дальнейшего развития. Благодаря постоянным переселениям азиатское Царство опустело примерно к 9700 г. до н.э. Сотрясения почвы, сопровождавшие катастрофу 9564 г. до н.э., превратили Город Моста в развалины и разрушили большинство великих Храмов на Белом Острове.

Такова вкратце начальная история — как Арийской расы в целом, так и ее пятой подрасы по Ч.Ледбитеру. Верить этим сведениям Ледбитера или нет, каждый решает сам

---

<sup>94</sup> Очевидно, что, кроме древней архитектуры, некоторых мифологических параллелей и европеоидности жителей, в нынешнем Дагестане от пятой подрасы Пятой Коренной Расы ничего не сохранилось, ведь даже из 26 языков Дагестана (Республика Дагестан в Российской Федерации. Население 2 166,4 тыс. человек (2001)) нет ни одного арийского — индоевропейского.

<sup>95</sup> Т.е., по-нынешнему, с запада на восток, от Краснодарского края до Дагестана, от северного Причерноморья до Каспийского побережья.

<sup>96</sup> «**Краков** (Кракув) (*польск.* Kraków), город на юге Польши, на р. Висла. Основан на месте поселения висян 8–10 вв.».

<sup>97</sup> До образования в 1920 году независимой Латвийской республики латыши (1,5 млн чел. в 1992 г.) как таковые, как один народ, не существовали, представляя собой несколько небольших народностей — курши, латгалы, земгалы (земигола) — и своей государственности не имели. Поэтому исторически справедливо было назвать эту волну даже не Литовской, а Лиетовской, т.к. средневековое государство Литва (именуемое «Великое княжество Литовское, Русское, Жемойтское и иных») было русским и государственным языком в нем был русский того времени, в соответствующем локальном варианте.

<sup>98</sup> «**Литовцы** (самоназвание — *мн. ч.* Лиетувяй — Lietuviai, *ед. ч.* Lietuvis), народ, основное население Литвы (2 907 тыс. человек, 2012). В Российской Федерации 45,5 тыс. человек, в Латвии 25,6 тыс. человек; в США св. 659,9 тыс. человек. Общая численность ок. 4,2 млн человек (2012). Язык литовский. Верующие — в основном католики».

<sup>99</sup> «**Пруссы**, группа балтийских племен, населявших часть южного побережья Балтийского моря. В 13 в. завоеваны Тевтонским орденом. От пруссов названа Пруссия». (*К&М*). На самом деле — от Бурусов.

для себя. К сожалению, другой информацией мы не располагаем на текущий момент. Это может показаться какой-то сказкой, но напомним, что в любой сказке, как показывает жизнь, сокрыт глубинный смысл, до которого нужно добраться, и нам предстоит это далее сделать. Полагаем, что ясновидение Ч.Ледбитера может нам помочь разобраться в зарождении и эволюции нашей нынешней цивилизации на планете. Выражаем при этом уверенность, что чем дальше мы будем продвигаться в процессе познания истины, тем яснее будет понимание исторических процессов, якобы неизвестных науке или отвергающихся ею по непонятно каким причинам.

Подчеркнем здесь еще раз. Сведения представителя эзотерической школы Ч.Ледбитера подтвердили ранее обозначенные нами факты и свидетельства о появлении Арийской цивилизации на севере Евразии. Попытаемся в дальнейшем отыскать имеющиеся следы ариев, чтобы подтвердить актуальность сведений Ч.Ледбитера.

### III.

## О ЦИВИЛИЗАЦИИ ЦЕНТРАЛЬНОЙ АЗИИ

Продолжим анализ имеющихся сведений и фактов о некогда существовавшей в Азии цивилизации. Согласно эзотерическому учению, область существующей сейчас пустыни Гоби являлась некогда очагом высокой культуры древних народов. Пустыню Гоби покрывало море, причём неоднократно. Оно прекратило свое существование — вылилось и стало пустыней во времена потопления Посейдониса, последнего из островов Атлантиды, в 9564 году до н.э. Ужасный катаклизм, разрушивший эту последнюю остающуюся часть Атлантиды, геологически и климатически изменил и территорию Азии. Пески пустынь Гоби и Шамо, области озёр Кукунор и Лобнор, оазисы рек Тарима, Черчена, Яркенда, Кара-Каша, Турфанская низменность — все эти пустынные в настоящее время местности были когда-то центрами цивилизации. Многочисленные легенды и сказания о древних городах и древних героях у местных народов, а также их рассказы о том, что они часто находили медные и золотые монеты, слитки серебра, алмазы, бирюзу, различные предметы быта, разбитые куски не только фарфора, но и стекла. Русский путешественник Николай Пржевальский, путешествуя по этим территориям, сталкивался с многочисленными свидетельствами существования ныне засыпанных песками городов. Так, он нанёс на карты местоположения развалин нескольких старых городов в долине реки Черчен, включая город Лоб на озере Лобнор, и обследовал древний пещерный город недалеко от оазиса Сачжеу (современный Шачжоу). Мы увязываем факт существования цивилизации в Центральной Азии с процессом расселения ариев с северных земель после наступления там сильного похолодания. Что же нам известно о данной цивилизации?

О цветущих и богатых городах древней Центральной Азии Е.Блаватская пишет: «Оазис Черчен, например, расположенный на 4000 футов выше уровня реки Черчен-Дарья, окружён во всех направлениях развалинами архаических городов и поселений. Там около 3000 человеческих существ являются остатками около сотни вымерших народов и рас, самые наименования которых сейчас неизвестны нашим этнологам». Потомки именно этих древних легендарных народов, несомненно эволюционной волной, расселились затем в разных направлениях по Азии. Е.Блаватская отмечает при этом, что такая грандиозная цивилизация, какая существовала в центре Азии, невозможна «без литературы в какой-либо форме, без летописей или хроник». Она пишет, что во всех крупных и богатых монастырях, какими являлись монастыри Центральной Азии, имелись подземные храмы и пещерные библиотеки, высеченные в скалах. «За пределами западного Цайдама, в одиноких проходах Гунь-луня (Куньлуня), имеются несколько подобных скрытых хранилищ. Вдоль хребта Алтын-таг (Алтынтаг) ... подземные галереи и помещения ... содержат коллекцию книг, число которых ... слишком велико, чтобы поместиться даже в Британском Музее». Такое огромное количество манускриптов подтверждает высочайший уровень древней цивилизации. Постройка столь удивительных хранилищ основана на хорошем знании наук.

О вещественных свидетельствах давно минувших эпох говорит и Елена Рерих, а именно о подземном Музее Братства Учителей Человечества: «Нарастание галерей музея основано на принципе практичности сохранения. Заложен музей в очень древнюю эпоху.

Подземелье храма углублено в гранитном массиве. Русло древнего потока среди базальтовых наслоений дало возможность опустить значительно низ галерей. Там сосредоточены формы первых творений». Елене Рерих были показаны, как она утверждает, галереи музея Братства Посвященных. Они расположены на разных этажах в зависимости от древности эпохи в истории человечества, экспонаты которой представлены в этих галереях. Упомянется о 25 этажах этого грандиозного хранилища свидетельств эволюции рас. Все экспонаты сохраняются на протяжении многих тысячелетий благодаря специальным защитным газам, которыми наполнены галереи музея. О сокрытых реликвиях древнего мира сказано и в «Тайной Доктрине»: «Сохранившиеся предания дают нам право доверять ... легендарным традициям, засвидетельствованным учёнейшими и образованнейшими уроженцами Индии и Монголии, говорящим об обширнейших библиотеках, возвращённых песками вместе с различными реликвиями древнего магического знания, которые все были сокрыты в безопасности». Е.Блаватская, работая над томами «Тайной Доктрины», указывает, что Станцы Книги Дзиан, раскрывающей основные принципы Сокровенного учения, «являются рекордами народа, неизвестного этнологии» именно из такой библиотеки. Скорее всего, этот народ являлся жителем Центральной Азии.

Имеются ли свидетельства о доисторическом периоде Центральной Азии? Основываясь на записях Книги Дзиан, Е.Блаватская пишет, что там, «где сейчас встречаются солёные озёра и безлюдные и бесплодные пустыни, находилось обширное внутреннее море»<http://www.delphis.ru/journal/article/mongoliya-sokrovennaya - p21>, и на этом море существовал священный остров, на котором обитали остатки Четвёртой Коренной Расы [Посвященные атланты]». Кто же были эти представители атлантов? Первым делом, Великая Ложа Посвященных Атлантиды была перенесена с Атлантиды в Египет около 400 тысяч лет тому назад, где около 200 тыс. лет назад ими была создана Империя, в которой правили «Божественные династии». Окончательное потопление острова Посейдониса в 9564 г. до н.э. повлекло за собой и затопление Египта. Это была кратковременная катастрофа, но она положила конец «Божественным династиям» в Египте, так как Ложа Посвященных перенесла свою резиденцию в другие земли, на упомянутый Е.Блаватской священный Белый остров в Гобийском море.

Свидетельствами пребывания в Центральной Азии древних представителей Четвёртой Коренной Расы, которые были великанами по сравнению с нарождающейся расой, являются построенные ими гигантские статуи, в частности, Бамьянской долины (Афганистан). Эти статуи называли «шедеврами мировой архитектуры», «одним из чудес света», самым значительным историческим памятником раннего Афганистана. Архитектурный комплекс Бамьяна, находящийся на пересечении путей из Азии в Европу, пережил нашествия Чингисхана и Тимура, огромное количество войн и этнических конфликтов. Он находится под охраной ЮНЕСКО. Придя в Бамьянскую долину, буддийские архаты и аскеты обнаружили не только эти пять статуй, но ещё и многие другие, которые были разрушены в более ранний период. Буддисты бережно отнеслись к статуям, включили их в свою традицию, принимая в сферу буддийской веры. Три из них они покрыли глиной и поверх старых изображений вылепили новые, долженствовавшие изображать Владыку Татхагату. Они искусно задрапировали фигуру в одеяния наподобие античной тоги, сделав складки одежды из гипса. Более того, фигура самой большой статуи была позолочена. Почему же буддисты так трепетно и сокровенно относились к этим местам и этим статуям? Вероятно, буддизм

тогда ещё не утратил связь с эзотерической традицией, говорящей, что «пять фигур принадлежат к созданию рук Посвящённых Четвёртой Расы, которые, после потопления их Материка, нашли прибежище в твердынях и на вершинах Центрально-Азиатской горной цепи». Таким образом, пять фигур Бамьяна являются нерушимым свидетельством эзотерического учения о постепенной эволюции рас.

Ещё с середины XIX века сюда в Центральную Азию стали устремляться научные экспедиции. Длительное время сердце Азии продолжало оставаться для науки «белым пятном», вплоть до конца XIX века, когда интерес к этим землям пробудился с невероятной силой. Целая плеяда выдающихся путешественников, большинство из которых русские: П.П.Семёнов-Тян-Шанский (1827–1914), Н.М.Пржевальский (1839–1888), М.В.Певцов (1843–1902), В.И.Роборовский (1856–1910), П.К.Козлов (1863–1935), Г.Н.Потанин (1835–1920), Г.Е.Грумм-Гржимайло (1860–1936), В.А.Обручев (1863–1956) и др. устремились к открытию неизвестных земель — внутренних районов самой большой на Земле части света, к нанесению их на карту, делая более доступными для широкого исследования. Вся многотрудная деятельность этих путешественников, зачастую на грани подвига, должна рассматриваться как часть большой миссии открытия Центра Азии для мира.

Николай Пржевальский, путешествуя по этим территориям, сталкивался с многочисленными свидетельствами существования ныне засыпанных песками городов. Как уже отмечалось, он нанёс на карты местоположения развалин нескольких старых городов в долине реки Черчен, включая город Лоб на озере Лобнор и обследовал древний пещерный город недалеко от оазиса Сачжеу (современный Шачжоу). Несмотря на неоднократно бушевавших в этих районах приверженцев ислама, разрушавших священные изображения богов чужой религии, Пржевальскому и его спутникам предстала удивительная картина. В месте, которое китайцы называли Чэн-фу-дун (Цяньфодун), что значит «тысяча пещер», располагался огромный комплекс разнообразных пещер — настоящий город. О развалинах двух грандиозных городов, найденных Н. Пржевальским вблизи оазиса Черчена, упоминала и Е. Блаватская. Она указывала на местные традиции, по которым следует, что древнейший из них был уничтожен 3000 лет тому назад героем-великаном, другой же в X веке н.э. — монголами.

В книге «Моя Сибирь» Г. Гребенщиков пишет о белокурой расе, населявшей когда-то давно районы Алтая и Центральной Азии. Это были люди с зелёными (голубыми) глазами и рыжими (белокурыми) волосами, форма их черепа была удлинённой. Г. Гребенщиков приводит названия народностей этих людей: усунь, хагясы, дин-лины, бома. По китайскому преданию, человек из племени дин-линов основал китайскую династию Хань в III веке до н.э. Дин-линов отличал независимый характер, воинская смелость и мужество. В религиозном отношении у них был распространён культ героев и почитание природы. Племена белокурой расы переселились далеко от центра Азии, своей родины — в Забайкалье, в долину реки Селенги, в Монголию и южные окраины Гоби, в Тибет, дошли до Гималаев и Индокитая.

Знаменитый американский ясновидящий Эдгар Кейси утверждал, что, когда атланты за 10,5 тыс. лет до н.э. переселились в Египет и Центральную Америку, в Азии существовала страна Гоби, в которую направлялись посланники атлантов. Раскопки археологов подтвердили существование на территории современной Монголии в III–II тыс. до н.э. крупного центра по производству меди и бронзы. Найденные древние золотые предметы поража-



ют ювелиров своей филигранной обработкой и утонченным золотым узором толщиной в человеческий волос, секрет изготовления которого утерян во времени веков. Но эти раскопки не затронули занятую самой пустыней территорию.

Сердцем Центральной Азии является территория Монголии — колыбель таинственных сказаний и легенд, страна великой письменной культуры, где книга почитается как божество и называется греческим словом «ном». Монголия — понятие не только географическое, политическое или социально-экономическое, но и, согласно эзотерическому учению, важное с точки зрения генезиса человеческих рас, антропогенезиса. Эзотерическое учение, многие положения которого изложены в «Тайной Доктрине», указывает, что Центральная Азия является священным центром для нескольких эволюционных циклов планеты. Монголия представляется как страна огромных потенциальных сил. Н.К.Рерих справедливо сравнивал Монголию с «неотпитой чашей». В своём очерке «Монголия» он замечал: «Когда-то приходилось писать о неотпитой чаше. Такая же неотпитая, но сокрытая чаша и сейчас находится перед нами». В записях Е.Рерих также уделяется много места Монголии. В 1923 году Елена Рерих записала слова Учителя: «Помни, Монголия имеет значение».

Территория Монголии занимает значительную часть центральноазиатского региона. Ареал расселения монгольских народов далеко превосходит государственные границы современной Монголии. По Эзотерическому учению атлантская подраса монголов<sup>100</sup> появилась на территории Азии. Ареал расселения монголов простирается также на земли России, Казахстана, Киргизии, Китая. Проживающие в России калмыки и буряты имеют с монголами единые корни. Тюркоязычные народы — такие, как алтайцы, тувинцы, хакасы, киргизы, близки к монголам своим историческим прошлым. Понятие Монголии гораздо шире некоего государственного образования. Поэтому Монголию можно рассматривать и как государство с современными границами, и как определённую культурно-историческую общность или сферу сознания, носителями которого являются все монгольские и близкие им народы, в том числе и давно ушедшие из истории, проживающие или проживавшие на огромной территории Центральной Азии. Более того, происхождение тибетцев от народностей, населявших район озера Кукунор, общее и для предков монголов, а также их многовековые контакты и соседнее проживание с монголами, позволяет и их считать близкими по сознанию к монголам.

История Центральной Азии наиболее подробно отражена в классических трудах русских востоковедов Н.Я.Бичурина, Л.Н.Гумилева, Г.Е.Грум-Гржимайло и др. В их научных работах, остающихся наиболее авторитетными источниками информации о древней Азии, прослежена вся известная на сегодня история кочевых племен, взлет и падение этносов, рождение и распад могущественных империй. Среди большого количества народностей, населявших поочередно на протяжении веков степные пространства Гоби, учеными выделена загадочная древняя Белая раса европеоидного облика, происхождение которой до сих пор не ясно<sup>101</sup>. Китайские летописи III тыс. до н.э. сообщают о древних народах ди и динлинах, живших с незапамятных времен в Центральной Азии. Их отличительной особенностью были европейские черты лица: продолговатое лицо, белый цвет кожи, светлые глаза, белокурые волосы.

---

<sup>100</sup> Т.е. монголоиды.

<sup>101</sup> Это не ясно для академической науки. Данное исследование расставляет все по своим местам.

Сенсационными в этом плане явились находки древних захоронений в долине реки Тарим (рис. 15). Таримские мумии являются одними из наиболее важных археологических находок XX века и представляют собой мумифицированные тела европеоидов XVIII в. до н. э. — II в. н. э., сохранившиеся в засушливых условиях пустыни Такла-Макан близ Лоуляня, Турфана и в некоторых других областях Таримской впадины, в Синьцзян-Уйгурском автономном районе Китая. Больше всего ученых поразило то, что мумии имели черты европеоидной расы. Ещё в начале XX века русские исследователи Средней Азии и Западного Китая неоднократно записывали и зарисовывали в своих путевых картах и отчётах обнаруженные в пустыне Такла-Макан множество курганов. В архивах сохранились целые подшивки фотографий, сделанными русскими географами, на которых видны хорошо сохранившиеся курганные захоронения. Этими экспедициями также были сделаны снимки пересыхающих рек и засыпанных песком рощ, которые некогда с древнейших времён произрастали на землях Таримского бассейна. Из общего анализа фотоснимков можно сделать вывод: примерно 150 лет тому назад долина реки Тарим была ещё «сказочным раем», теперь же представляет безжизненную мёртвую и самую сухую пустыню в мире. Наличие в древности такого огромного и крайне благоприятного оазиса на пересечении путей — Восток-Запад и Север-Восток — привлекло сюда многих переселенцев с Севера.



Рис. 15

Краниометрические данные свидетельствуют об антропологическом сходстве таримских мумий с носителями андроновской культуры Казахстана и Рудного Алтая. Исследование ДНК семи мужских мумий из могильника долины Тарима — Сяохэ (Малая Речка или «Кладбище № 5») западнее озера Лобнор (3980 ± 40 лет назад) показало, что все они относятся к Y-хромосомной гаплогруппе R1a1a (арийский тип). Анализ митохондриальной ДНК показал наличие восточно-евразийской гаплогруппы C4 (у пяти мужчин и девяти женщин) и западно-евразийских гаплогрупп H и K (у двух женщин). На 2012 год из 12 оп-

ределённых Y-хромосомных гаплогрупп R1a1a, 1 — к парагруппе К. О широком распространении европеоидов во Внутренней Азии 2000—3000 лет тому назад свидетельствуют данные пазырыкской и таштыкской культур, а также некоторые письменные источники. Например, Плиний Старший сообщает, что цейлонское посольство ко двору императора Клавдия описывало жителей западного Китая как людей «выше среднего роста, с льняными волосами и голубыми глазами».

В генеалогическом древе азиатских народностей динлины размещены у его основания, от них затем появились народы китайцы-ся, сяньби, хунны, тюрки и т.д. Родиной загадочных племен динлинов и ди китайские летописцы называют «песчаную страну Шасай», так в древности называли современную пустыню Гоби. В те времена Гоби не была так безводна и пустынна, в ней было больше степных участков и оазисов с озерами и лесом. О динлинах китайские хроники дают чрезвычайно скудные сведения. Из древнего китайского указания «Бэй-шы» известно, что народное название ди изменилось на динлин при переходе их на северную сторону Гобийской пустыни и переселении на юг Сибири. Впоследствии Саянские горы китайцы назвали в своих летописях «Динлин». Существует ли какая-либо связь древней белокурой расы, родиной которой является Гоби, с мифическим Белым островом или таинственным Духовным центром в Гоби — неизвестно. Некая цивилизация могла существовать в Гоби во времена не столь отдаленные, а именно в III тыс. до н.э., когда по свидетельству геологов уже не существовало больших внутренних морей в этой местности.

В настоящее время Центральная Азия — это суровая, малопроезжимая местность, непригодная для развития на ней значительных очагов цивилизации. Для географии эзотерического характера — это священная земля, сокровенный Центр Евразии. «Тайная Доктрина» говорит, что Азия с областью пустынь Шамо и Гоби была местом рождения первого человечества планеты (астральные создания — невидимые), то есть существовала с самого первоначала человеческой формы жизни данной Манвантары. Одним из свидетельств древности пустыни Гоби является обнаружение здесь многочисленных останков динозавров, возраст которых учёные оценивают в 60-70 млн. лет. В Центральной Азии существовала не просто цивилизация, а обширнейшая цивилизация на протяжении большого исторического периода, пишет Е.Блаватская. «Гигантская и несокрушимая стена гор, окаймляющая плоскогорье Тибета, от верхнего течения реки Хуанхэ вниз к холмам Каракорума, была свидетельницей цивилизации на протяжении тысячелетий и могла бы повесть человечеству странные тайны. Восточная и центральная часть этих областей — Наньшань и Алтынтаг — в далёкие времена были покрыты городами, которые могли прекрасно соревноваться с Вавилоном. Целый геологический период пронёсся над страной с тех пор, как эти города окончили своё существование, как это свидетельствуют барханы движущихся песков, и бесплодная и ныне мёртвая почва обширнейших центральных равнин бассейна Тарима»<http://www.delphis.ru/journal/article/mongoliya-sokrovennaya-p33>.

Из отрывочных записей Елены Рерих на эту тему можно приблизительно реконструировать картину жизни в центре Азии в далёкие времена. «В центральноазиатском районе озёр Лобнор и Кукунор, там, где сейчас простираются пустыни Шамо и Гоби, некогда раскинулась плоскогорная страна Готл. Столица этой древней страны именовалась Гота. Климат в стране Готл был не таким суровым, каким он является сейчас в этих местах. Реки, множество озёр и внутреннее море, расположенное там, где в настоящее время находится

пустыня Гоби, давали достаточно воды обитателям этой страны. В долинах рек, а также по берегам озёр, росли леса. Было достаточно плодородной земли, чтобы заниматься земледелием. Культура страны Готл была высока».

В этой связи нельзя также не упомянуть так называемую «тохарскую проблему». Многочисленные племена тохаров (народа, говорившего на индоевропейском языке) проживали на большой территории Центральной Азии, от Памира до Тибета, в течение более чем тысячелетия, со II века до н.э. до IX века н.э., хотя появление их должно быть перенесено на более древнее время. Династия кушан происходит от древних тохаров, с которыми Ю.Н.Перих отождествляет племя юе-чжей, известных из китайских письменных источников. Занимаясь проблемой происхождения и областей расселения этих племён, Ю.Н.Перих замечает, что «Монгольская степь (это название употребляется в современном географическом значении) знала эпоху главенства племени юе-чжи»<http://www.delphis.ru/journal/article/mongoliya-sokrovennaya - p48>. Центры культуры древних народов, расположенные по берегам озёр Лобнор и Кукунор, становятся культурными центрами и тохаров. Город Куча — древняя их столица. Китайские легенды повествуют о тохарском царе Почане (или Пасседване), который улетел из города на драконе, унеся все свои сокровища.

Тохарские племена стали преемниками традиций ещё более древних, чем они сами, высококультурных народов Центральной Азии. Стремительный расцвет буддийской культуры в бассейнах рек Тарим и Яркенд, в Турфанской низменности, в оазисе Хами и районе озера Лобнор был достигнут благодаря усилиям тохаров. Всё это является свидетельством того, что тохары, как народ — малое звено в эволюции рас, занимали важное положение в истории Центральной Азии. В пользу того, что тохары являются наследниками знаний более древних народов и их преемниками в смысле эволюции рас, свидетельствует и деятельность профессора Поле Пеллио, известного исследователя тохарской проблемы, который недалеко от Тунь-хуана, или Дуньхуана, в том самом «городе тысячи пещер», который посетил Н.Пржевальский, обнаружил огромную библиотеку, содержащую и тохарские источники. Таким образом, можно предположить, что народности страны Готл являются предками тохаров, существовавших ещё в X веке н.э. Тохары, в свою очередь, дали происхождение и другим народам Центральной Азии.

Проследивая дальнейшую связь между различными очагами древней цивилизации в Азии отмечаем, что согласно эзотерическим сведениям первая подраса Пятой Арийской Расы пришла в Индию из Азии и остановилась на юге Гималаев. Это были арийские индусы. В Индии они встретились с народами Четвёртой (атлантами) и Третьей Коренных Рас (лемурийцами). Арийцы пришли в Индию 18 тыс. лет назад, когда та уже переживала свой культурный упадок. Старая цивилизация внутренне была мудра, но отживала свой век. Новая — была сильна, чиста и восприимчива. С центром в долине реки Инд арийцы основали Страну ариев — Арьяварту, где и произошёл наивысший расцвет древнейшей арийской культуры. Арии Индии играли особую роль в становлении Арийской Расы благодаря философскому подходу к жизни, созерцательному характеру, образности и пластичности мышления, строю жизни, гармонично вписывающемуся в порядок природы и космоса, другим высоким и благородным качествам. Впоследствии Индия стала хранителем величайших учений человечества — Вед, Веданты и Неоведанты, учения Будды. Традиционные религиозно-философские системы Индии явились основой таких Учений современности, как Тео-

софия и Живая Этика. Истоки величайших культур древности, каковыми были культуры Индии, отчасти Египта и другие получили своё развитие благодаря духовным токам, исходящим из такого Центра, каким являлась северная Азия. Остановимся далее подробнее на истории Индии.

#### IV.

### АРИЙСКАЯ ИСТОРИЯ ИНДИИ

Древнейшая история Индии интересна тем, что, во-первых, именно Индия донесла до нас такое понятие как «арья», которое впоследствии ассоциировалось с неким народом, давшим миру семейство «индоевропейских» языков и великую культуру, ярким проявлением которой были древнеиндийские книги Веды, Махабхарата, Рамаяна и многие другие. И, во-вторых, полагаем важным сопоставить эзотерические знания о приходе ариев в Индию после 18 тыс. до н.э. с известным науке появлением ведических ариев там же около 1500 г. до н.э. и тем самым прояснить до определенной степени большой пласт древней истории, а также проследить путь движения ариев с севера с учетом и других имеющихся у нас источников о древней миграции народов.

Что нам известно из эзотерического учения. Из семи подрас полного цикла Пятой Коренной Расы на планете сейчас представлены только пять. Коренной род — первая подраса ариев из Азии — пришла в северную Индию и остановилась на юге Гималаев. Когда это произошло? Как известно, по Ч. Ледбитеру, к 18 800 г. до н.э. трудоемкая работа постепенного создания подрас на севере Азии и их переселения была закончена, поэтому Ману направил Своё внимание на коренной род Расы. Не будет большой ошибкой при этом установить время прихода арийцев в Индию — после 18 тыс. до н.э. Последние же остатки этого народа покинули север Азии и присоединились к своим предшественникам в Индии только незадолго перед гибелью Атлантиды в 9 564 г. до н.э.

Следующая хронологическая дата по Ч. Ледбитеру касательно арийцев из Индии связана с их появлением в Египте, где приблизительно до 13 500 г. до н.э. существовала вторая Атлантская Империя (первая была на материке Атлантиды). Арийцы прибыли из Индии и создали в Египте Империю Арийской Расы. Экспедиция арийцев прошла через Цейлон и по воде — через Красное море, которое тогда было едва ли больше узкого морского залива. Тогда в Египте некто «Сурья» был Высшим Жрецом (как и в Южной Индии, где он же был жрецом почти за три тысячи лет до этого — 16 500 г. до н.э.). Как и тогда, он помог прибывающим в Египет арийцам. Он рассказал Фараону об их приходе и посоветовал ему встретить их радушно. Его совет был принят, и немного времени спустя он также посоветовал Фараону выдать дочь замуж за лидера арийцев и назвать его своим преемником. Это было должным образом сделано, и, таким образом, мирно, но эффективно, после смерти этого Фараона в Египте установилась Арийская династия. Она славно правила на протяжении многих тысяч лет, до потопления Посейдониса, когда, вместе с египетским народом, арийцы оказались загнаны из-за потопления Египта на горы. Это была вторая Арийская Империя, если считать Империю Коренной Расы на севере Азии первой.

#### Колонизация Индии

По Ледбитеру громадные атлантские армии заняли Индию, изливаясь потоком через Гималайские перевалы, после того как земля сделалась достаточно сухой для поселения после катастрофы 75 025 г. до н.э. После этого в Индии развилась Атлантская цивилизация. Эта чрезмерно роскошная цивилизация изнежилась, и высшие классы, принадлежавшие к

Толтекской подрасе, стали праздны и своекорыстны. По сути, там происходил аналогичный процесс вырождения, что и в самой Атлантиде. У них также существовала сильная традиция оккультного знания.

Согласно Ч. Ледбитеру, Арийское племя, достигнув великих равнин Индии, некоторое время пользовалось гостеприимством товарища Ману по многим жизням, который правил как Царь Подишпар над большей частью северной Индии. Затем племя двинулось на юг. При этом за несколько лет перед приходом чужестранцев упомянутый нами ранее жрец «Сурья» (другое воплощение жреца на 16500 г. до н.э.) рассказал своему Царю, что придут люди, ведомые Богами, и поэтому Царь атлантов послал навстречу арийцам Наследного царевича, чтобы устроить их на его земле. Позже «Сурья» объявил, что «высоконосые чужеземцы с севера» соответствуют тому, чтобы быть жрецами, и что они должны выполнять жреческие обязанности наследственно. Те, кто согласился на это, стали жрецами и явились предками брахманов Индии, воздерживавшихся от смешанных браков с более ранним населением, и жили как отдельный класс. Другие переженились постепенно с Толтекской аристократией и, таким образом, полностью арьянизировали высшие классы страны. Затем и юг Индии (Индостан) мирно перешел под Арийскую власть. О всех переселенцах в Индию говорится как о «первой подрасе», поскольку в Индию перешёл весь древний род Расы.

Приблизительно в 17 520 г. до н.э. путь арийского племени был продолжен в сторону Ганга, к тому месту, где теперь стоит Дели<sup>102</sup>. Там они построили свой первый город на величественном месте и назвали его Равипур, Город Солнца. На своем пути у них была стычка с мощным местным Вождём, но арийцы преуспели в продвижении. Начиная с этого времени в Индию из Азии постоянно шли волны переселений — иногда небольшие отряды, иногда немалые армии, при этом предыдущие поселенцы часто сопротивлялись новым, новые грабили старых. Волна за волной приходили на протяжении тысяч лет. Некоторые более вдумчивые из Арьев изучали философию Толтеков, которых они иногда называли Нагами. Низшие классы Атлантического населения, главным образом коричневых Тлаватлей, они назвали Дасья, тогда как черных людей лемурийского происхождения<sup>103</sup>, на которых они смотрели с ужасом<sup>104</sup>, они называли Дайтьями и Такшаками.

В Индии возникла опасность того, что арийская кровь могла почти не оставить следа среди огромного большинства атлантов и атланти-лемурийцев, поэтому, для того чтобы предупредить дальнейшие примеси и сохранить те, которые уже произошли, Ману запретил межрасовые браки и, приблизительно в 8 000 г. до н.э., установил кастовую систему. Он основал вначале только три касты: Брахмана<sup>105</sup> и Виш<sup>106</sup>. В первой были чистые Арьи, во второй — Арьи, смешанные с Толтеками, в третьей — Арьи, смешанные с Монго-

---

<sup>102</sup> Delhi. «Дели (Delhi), столица Индии с 1947. Полагают, что за 1400 лет до н.э. город назывался Индрапраста, за время существования неоднократно подвергался разрушениям, насчитывают 8 городов на его месте. С 1 в. до н.э. известен под нынешним названием в честь раджи Дили».

<sup>103</sup> Видимо, нынешних меланезийцев.

<sup>104</sup> Тем более, что они ещё и людоеды.

<sup>105</sup> Иначе «Кшатрия».

<sup>106</sup> Иначе «Вайшья».

лами. Касты<sup>107</sup> с той поры назывались варнами, или цветами: чистые Арьи — белые, смесь Арьев и Толтеков — красные, и Арьи с Монгольской примесью — желтые.

Посмотрим теперь, что же известно академической науке о древней Индии. Установлено, что человек вида *Homo Sapiens* обитал на территории Индии еще 74 тыс. лет назад [http://dic.academic.ru/dic.nsf/ruwiki/1484771 - cite\\_note-1](http://dic.academic.ru/dic.nsf/ruwiki/1484771 - cite_note-1). Судя по всему, помимо племен, которые хотел увести Ману из Атлантиды, чтобы избежать гибели людей при очередной глобальной катастрофе 75 тыс. до н.э. (третья по счету на Атлантиде), и другие представители атлантов искали возможность переселиться в эти земли. Согласно Скотт-Эллиоту (см. «Историю Атлантиды») расселение Главатлей — одной из подрас атлантов — происходило следующим образом: «...их потомки основались на западных берегах Американского континента (Калифорния), еще в период его образования, а также и на берегах крайнего юга (Рио-де-Жанейро). Мы их находим еще и на восточных берегах Скандинавии; кроме того, большое количество их перебралось через океан, обогнуло Африку и достигло Индии. Там, смешавшись с туземным населением — лемурийцами, они образовали дравидийскую расу. Позднее они смешались с Арийской или Пятой Расой; эти скрещения создали тип современного индуса».

Известно также, что в плейстоцене человек прямоходящий проживал на плато Потхохар в верхнем Пенджабе, а также вдоль реки Соан близ Равалпинди. Находки так называемой соанской культуры (названной по реке) встречаются в регионе Сивалик, расположенном на рубеже современных Индии, Непала и Пакистана. Археологические культуры позднего неолита расцвели в долине реки Инд (северная Индия) в период с 6000 по 2000 года до н. э., а в Южной Индии — между 2800 и 1200 годами до н.э. Одной их таких культур севера была Мергархская культура (7000 до н.э. — 3300 до н.э.). Мергарх или Мергар, Mehrgarh, (урду رگڑھېم) — один из наиболее важных археологических памятников Пакистана (бывшая территория Индии) эпохи неолита. Наиболее ранним поселением в Мергархе была небольшая деревня, датируемая около 7000 — 5500 гг. до н. э. Мергархская культура в настоящее время рассматривается как предок харапской цивилизации.

Согласно древнеиндийскому эпическому сказанию «Махабхарата», Империя Бхарата включала в себя всю территорию индийского субконтинента, а также Пакистан, Иран, Афганистан, Таджикистан, Узбекистан, Казахстан, Кыргызстан, Туркменистан, северо-

---

<sup>107</sup> В европейском термине «каста» смешано два понятия: варна (варга) и джати. В современных словарях пишется следующее. «**Касты** (португ. *casta*, от лат. *castus* — чистый; санскр. джати), замкнутые, эндогамные группы людей, обособившиеся вследствие выполнения специфической социальной функции, наследственных занятий и профессий (что может быть связано с принадлежностью к определенной этнической, а иногда и религиозной общности). Касты образуют иерархию, в общении между кастами есть строгие ограничения. Архаичные касты (сословия или социальные ранги) существовали в ряде древних и средневековых обществ (Др. Египет, Индия, Перу и пр.). В Индии обособление групп людей по тому или иному признаку, освящаемое религиозной системой индуизма, приняло всеобщий характер. В Индии в 40-х гг. 20 в. было 3,5 тыс. каст и подкаст. <...> Конституция Республики Индия (1950) признала равноправие каст и юридическое полноправие „неприкасаемых“. «**Каста** [нем. *Kaste*, фр. *caste* < порт. *casta* порода, происхождение < лат. *castus* чистый, непорочный]. В странах Востока: обособленная общественная группа, связанная происхождением и правовым положением своих членов. || Ср. *варна*». «**Варна** [< санскр. *varna* класс]. Каждая из четырех сословных групп в Др. Индии: *брахманы*, *вайиши*, *кшатрии*, *шудры*; из древних варн впоследствии развились *касты*». «**Варна** (санскр. *varna* покров, оболочка; цвет, окраска; раса; варна, каста) — замкнутая группа людей, занимающая строго определенное место в обществе. «**Джати** (санскр. *jāti* рождение, происхождение; положение; семья; каста, варна; род, вид) — социальное положение индивидуума, связанное с его рождением (*по разным источникам*). Т.е., джати и есть эти «3,5 тыс. каст и подкаст», т.к. варн только четыре.



западный Тибет, Непал и Бангладеш. Благородный царь Бхарата был основателем этой Великой империи. В этой связи можно декларировать, что распространение культуры шло с севера, постепенно достигнув земель Пенджаба, где и проявила себя Мергархская культура. Мергар является одним из наиболее важных археологических объектов, принадлежащих к эпохе неолита. В то же время Мергар является одним из старейших мест, которые свидетельствуют о существовании в этом периоде земледелия и скотоводства. Обнаруженный в 1974 г. и расположенный на равнине Качи в Белуджистане (Пакистан), Мергар находился к западу от речной долины Инда.

Известно также, что с VII тыс. до н. э. в долине Инда развивается производящее хозяйство. Как видим, по хронологии это происходит после прихода в северную Индию арийских племен коренного Рода из Азии, что подразумевает, что Мергархская культура развивалась уже на базе арийских племен. В эпоху Мергархской раннеземледельческой культуры человек нашёл эффективный способ получения продуктов питания, оптимальный для данного региона: развитие земледелия, охотничьего промысла и зарождающегося скотоводства. Это создавало все необходимые условия для перехода на качественно новую ступень — формирование нового культурно-исторического комплекса. В Мергархе неолит начался около 7000 г. до н. э. и закончился около 3300 г. до н. э. В южной Индии, напротив, мезолит продолжался долго, до 3000 г. до н. э., а неолит — до 1400 г. до н. э., за чем последовал мегалитический период перехода к железному веку, с пропуском бронзового века. Сразу обращаем внимание на существенную разницу возникновения культур — на севере Индии культуры появились значительно раньше. Это мы связываем с проживанием на севере Индии арийцев, что и давало толчок в развитии и распространению продуктивной хозяйственной жизни с севера в южном направлении. В Южной Индии мезолит сохранялся очень долго, параллельно с бронзовым веком в Северной Индии, вплоть до прихода туда уже носителей металлургических технологий, и опять-таки с севера. Докерамический неолит — Мергарх I, Белуджистан также известный как «ранняя эра пищевого производства» продолжался примерно с 7000 по 5500 г. до н. э. Керамический же неолит продолжался до 3300 г. до н.э., его пережитки наблюдались в ранний период существования Хараппской цивилизации медного и раннего бронзового века.

Если говорить о хронологии существования Хараппской цивилизации долины Инда (3300 до н.э. — 1700 до н.э.), которая была обнаружена в 20-е годы прошлого столетия, то она выглядит так:

Ранний Хараппский период (3300 до н.э. — 2500 до н.э.)

Зрелый Хараппский период (2500 до н.э. — 1800 до н.э.)

Поздний Хараппский период (1800 до н.э. — 1300 до н.э.)

Бронзовый век в Хараппе начался около 3000 г. до н. э. (Хараппа 1) на территории современного Пакистана. Его кульминацией стала цивилизация долины Инда в период 2500—1800 гг. до н. э. Около 1000 г. до н. э. ее сменил индийский железный век. О цивилизации в западной Индии, вернее, вопрос об этнической принадлежности Хараппской культуры не решён, хотя наука предполагает ее связь с носителями дравидийских языков, полагая при этом, что у индских дравидов были развиты монументальное строительство, металлургия бронзы, мелкая скульптура. Но как мы уже отмечали, у тех же самых дравидов юга

Индии неолит продолжался до 1400 г. до н. э., поэтому северные их братья не могли бы без посторонней помощи создать культуру уровня Хараппы.

В качестве подтверждения этому можно привести следующий факт. В районе Инда и других местах было найдено много керамических печатей с надписями, которые по предположению принадлежали торговцам Хараппской культуры. В 50-х гг. XIX века английский генерал А. Каннингем, руководивший археологическими работами в Индии, при осмотре древнего городища в Хараппе (совр. Пакистан) обнаружил первую печать с «неизвестными знаками» (рис. 16). Хараппские города были крупными центрами торговли, как внутренней, так и внешней. Судя по находкам печатей в городах Двуречья, особенно активной была торговля с Месопотамией. Она осуществлялась, очевидно, и морем, и сухопутным путем. О морской торговле говорит открытие в Лотхале (хараппский город недалеко от совр. Бомбея) печатей с изображением судов с мачтами.



Стеатитовые печати. Мохенджо-Даро. III тыс. до н.э.

Рис. 16

Одна из самых сложных загадок Хараппской цивилизации — язык и письменность. К настоящему времени найдено свыше 1 тыс. печатей с надписями, которые наносились также на керамику, металлические изделия. Ученые выделили более 400 различных знаков, но вопрос о том, каковы истоки этой письменности и на каком языке говорило население хараппской культуры, — предмет острейших дискуссий. Полагаем, что, если бы на Инде жили дравиды, то надписи на печатях давно были бы расшифрованы, но их до сих пор никто не прочитал. Следовательно, это дело рук не дравидов, а неких других народов, о которых наука не хочет распротстраняться. По нашему мнению, возможно, тех, которые пришли с севера — арийцев коренного рода. Отмечаем также, что процесс развития хозяйственной жизни на севере Индии шел постепенно от Мергархского периода до Хараппы. Археология свидетельствует полную преемственность и последовательность указанных культур, что, с учетом всех факторов, говорит в пользу общих корней указанных культур, как полагаем, арийских. Закат этой Индской цивилизации приходится на XVIII век до н.э. Причина упадка точно не установлена, но наука считает, что в это время якобы дравидское население сдвигается на юго-восток и якобы утрачивает былой уровень развития. Интересно, не правда ли?

Дравиды, по-видимому, не были исконными жителями Индии. Судя по разбросанному расселению мунда, а также ввиду существования на северо-западе, в пограничных с Индией областях Белуджистана, языка брахуи, если не вполне дравидского, то, несомненно, смешанного с дравидскими элементами, можно думать, что дравиды сами некогда пришли на север Индии, раздробили более древнее население мунда и оттеснили его на восток от

хребта Виндхья, в нынешние провинции Бенгалия и Орисса. Именно здесь, на южной окраине центральной части Индийского плато у подножия горного массива Виндхья, известно первое постоянное поселение на территории Индии, представляющее собой пять групп каменных (скальных) жилищ, каждое из которых украшено изображениями, которые, как считается, датируются периодом мезолита (12 — 5 тыс. до н.э.).

Дравидам в свою очередь пришлось отступить перед напором ариев-переселенцев. Некоторые из этих неарийских племен ассимилировались с окружающими их. Так, племена бхиль и бхар, в антропологическом отношении не арийцы, а скорее всего мунда, приняли уже сравнительно недавно новоиндийский язык хинди, племя куч в Тераи (тибето-бирманского происхождения) приняло язык бенгали и т.д. Процесс такой лингвистической ассимиляции, конечно, должен был происходить и раньше, стирая мало-помалу первичные особенности исконных обитателей полуострова. Степень их культуры, по-видимому, была различна. Следов письменности, хотя бы самой грубой, от них не осталось. Единственными памятниками их архитектуры служат круги из грубых камней и отвесные камни и плиты, под которыми они, подобно первым обитателям Европы, хоронили своих покойников.

В могилах найдены круглые горшки изящной формы из тонкой и твердой глины, металлическое оружие, медные и золотые украшения. Более древние археологические находки свидетельствуют о низкой степени культуры: незнание металлов, отсутствие полированных кремневых топоров и других каменных орудий искусной работы. Наконец, в долине Нербудды найдены следы ещё более грубой культуры: ножи из агата и грубые кремневые орудия. В Ведах «чёрные» туземцы представляются едва перешедшими ступень кочевого или пастушеского быта. Современные неарийские племена Индии стоят на разных ступенях культуры — в общем примитивных: одни, вроде джуангов или патуа (из мунда) в Ориссе или марья (дравиды-гонды) в Центральных провинциях, на очень низкой ступени развития, другие, как санталы (мунда) в Нижней Бенгалии и конды (дравиды) в Ориссе — на более высокой. В целом можно отметить, что кроме крупных административных центров большая часть современной Индии представляет собой большую деревню.

За Индской цивилизацией последовал ведийский период, продолжавшийся вплоть до V века до н. э. Веды принесли в Индию уже ведийские арии, которые, как мы выяснили, проживал сначала на Русской равнине, а потом на юге Урала. Время появления этих арийцев в Индостане не поддается наукой точному определению. Во всяком случае, древнейший литературный памятник — Ригведе, обыкновенно относят к 1500—2000 годам до н.э. В то время индоарии, как предполагается, жили ещё в северо-западной Индии, в Пенджабе. Это видно из того, что в Ригведе встречаются только названия рек Пенджаба. Обычно приход индоевропейцев в Индию связывают с миграцией народов, чаще всего, Андроновской и Язской культур. Ведийская цивилизация послужила основой для индуизма и других культурных аспектов раннего индийского общества. С учетом ранее отмеченного падения уровня развития дравидов того периода последние никак не могли создать ведическое учение. Однозначно, Веды были привнесены пришедшими с севера ариями, и только после этого Веды начинают играть значительную роль в жизни индийского общества.

В этой связи с учетом всех имеющихся факторов позволим себе высказать следующее предположение. Это будет касаться двух моментов — возникновения Индской (Хараппской) культуры и начала Ведийского периода. Полагаем, что главным внешним импульсом возникновения Хараппы была очередная волна миграции ариев с севера. Это име-

ло место после известной священной войны, описанной в Махабхарате, которая, как установлено, произошла в 3102 г. до н.э. на поле Курушетре (наиболее вероятное место расположения — под нашим Курском). По мнению С.Жарниковой, именно тогда (на рубеже IV–III тыс. до н.э.) совершенно неожиданно рождаются зафиксированные наукой исторические феномены, в том числе и зачатки Индской культуры (3000–2800 г. до н.э.). Что затем произошло с Хараппской культурой — трудно сказать, но развалины Махенджо-Даро свидетельствуют о разрушении цивилизации под воздействием оружия большой мощности.

Что же касается Ведийского периода, то отмечаем, что другая волна арийского переселения, о чем собственно, и отмечают ведийские источники, произошла позднее. Только после 1600 г. до н.э., когда представители Андроновской культуры ушли с Южного Урала (уход из Аркаима-Синташты), и появились ведийские арии собственно в Индии, предположительно, не ранее 1500 г. до н.э. И начавшийся после этого Ведийский период на севере Индии говорит, скорее всего, о восстановлении пришедшими арийцами прежней культуры (затухание ее произошло в 1800 г. до н.э.), но никак не об уничтожении ее, и последующего распространения своего влияния далее на всю Индию. Ведийская цивилизация, как отмечает сама же наука, это уже индоарийская культура, ассоциируемая с Ведами, самыми ранними источниками об истории Индии.

Причина, вынудившая ведийских ариев покинуть свои места обитания на севере, остаётся пока для официальной науки не выясненной. Аркаим, судя по всему, был покинут из-за наступающего холода (о перемещениях племен из Арийской земли из-за холода свидетельствует и «Велесова книга»). Долины же Средней Азии они покинули из-за изменения водного баланса в регионе из-за наступившей засухи. Достигнув Юго-Восточной Азии, арии столкнулись с дравидами. Между представителями двух разных цивилизаций и двух разных мировоззрений происходили столкновения, переросшие в длительную войну, сведения о которой дошли до нас в древнем эпосе «Рамаяна». Война длилась долго, но, в конце концов, обе цивилизации слились воедино. Культура, наука и искусство образовавшейся арийской цивилизации начали интенсивно развиваться на новом месте. Свою цивилизацию арии называли Бхаратаваршей. Веды образовали ядро священного канона. Его создание заняло более тысячи лет. В ведах запечатлены все знания ариев того времени о самих себе и об окружающем мире. Известны четыре веды: Ригведа (веда гимнов), Самаведа (веда напевов, священных мелодий), Яджурведа (веда жертвенных формул) и Атхарваведа (веда магических заклинаний). Они называются также самхитами — сборниками. Арийская цивилизация эпохи Вед представляла собой очень высокоразвитое общество. Их достижения в области медицинских знаний (Аюрведа), являющиеся частью одного из философских учений древних ариев, также были совершенны.

Арийское вторжение в 1500 годах до н.э. в Индию и Иран, как полагаем, было. Слишком уж велико наследие «белых богов» на этом континенте. Слишком уж подробно Веды, Авеста, Махабхарата и другие древние книги описывают Север, находившийся там континент Джамбудвипу со столицей Амаравати и гору Меру. Слишком уж большой процент среди древних барельефов и скульптур Индии и Индокитая занимают белые (арийские) боги и богини. Отказаться от всего этого древнего наследия — значит, направить индийскую историю, как и историю всего человечества, в неправильное русло. Вероятно, имели место несколько волн вторжения переселенцев с севера на юг, которые происходили

в течение всего четвертичного периода — ведь в четвертичный период произошло более 11 оледенений, и жизнь на севере должна была быть мукой.

Довольно сенсационным для науки, но естественным для нас оказался вывод генетиков о том, что все индийцы произошли от двух древних сильно отличавшихся друг от друга групп предков. Различные индийцы унаследовали от 40 до 80% генов от популяции, которую условно назвали Северные индийские предки (Ancestral North Indians — ANI). Они в свою очередь были чем-то похожи на жителей Ближнего Востока, Средней Азии и Европы. Вторая группа прародителей индийцев была условно названа Южные индийские предки (Ancestral South Indians — ASI), эти люди не были похожи ни на один народ, проживающий за пределами Индии<sup>108</sup>. Это, как видим, полностью соответствует нашему изложению истории Индии. А именно: южные индийцы — дравиды, происшедшие от атлантов и лемурийцев, северные — имеют арийские корни. По словам одного из авторов работы Дэвида Рейха (David Reich), в ходе исследования выяснилось, что представителям высших каст, а также людям, говорящим на индоевропейских языках (хинди и др.), досталось больше генов «северных предков». Арийский гаплотип R1a имеют около 70 процентов представителей высшей касты Индии. У остальных преобладали южные корни, а наиболее «южными» оказались коренные жители Андаманских островов в Индийском океане (потомки лемурийцев). Таким образом, генетические исследования показали, что жители Индии несут в себе гены как европейцев, так и азиатов. Индия оказалась на перекрестке генетическим «течений» из Европы и Азии.

Гаплогруппа R1a произошла от R1. Согласно современным представлениям гаплогруппа R Y-хромосомы человека (отмечена мутацией в SNP маркере M207) появилась около 30-35 тысяч лет назад предположительно на северо-западе Азии. Однако большинство разновидностей гаплогруппы R найдено среди населения Средней Азии, Сибири и Индийского субконтинента. Поэтому, прародину гаплогруппы R, скорее всего, следует поместить туда, где есть наивысшее разнообразие её субкладов, то есть место, где рядом живут люди с R1, R2, R1a и R1b. Это — стык современных Китая, Афганистана, Северной Индии и Пакистана: Пенджаб — Памир — Сынцзян. Гаплогруппа R1 по данным науки, предположительно, зародилась в Центральной Азии 25-30 тысяч лет назад. Её два основных субклада R1a (M420) и R1b (M343) (прочие варианты встречаются исключительно редко) являются наиболее распространёнными во всей Европе и Западной Евразии. Гаплогруппа R2 возникла около 30 тысяч лет назад в Средней Азии. Позднее, примерно 25 тысяч лет назад она начала распространяться в Индии.

Национальное географическое общество США (National Geographic Society) и компания IBM создали исследовательский проект (Genographic\_Project), в рамках которого использован очень сложный лабораторный и компьютерный анализ ДНК сотен тысяч людей, включая туземцев и обычных жителей многих стран и городов, чтобы составить карту заселения Земли современными людьми. Так, в рамках этого генографического проекта специалисты определили, что маркер M17 (гаплогруппа R1a1) появился в регионе современной Украины или южной России предположительно 4900 лет назад.<sup>109</sup> Распространение индо-

---

<sup>108</sup> Это есть помесь лемурийцев, атлантов и арийцев, что, естественно, их нельзя более нигде встретить кроме как на Индостане.

<sup>109</sup> Куда арьи, конечно же, пришли с севера. Разумеется, с тех пор север обезлюдел и покрылся наносами и мерзлотой, и вернувшееся туда арийское население шло обратно с юга.

европейских языков ассоциируется с Y-хромосомой гаплогруппы R1a1, которая отождествляется с ДНК-маркером M17. Кивисилд «полагает, что источником данной гаплогруппы является южная и западная Азия». Тогда как генографический проект Национального географического общества определил, что M17 появился «в регионе современной Украины или южной России». Генетик и антрополог Спенсер Уэллс (Spencer Wells), научный сотрудник Национального географического общества США, несколько лет возглавлявший проект «География гена», утверждал, что прародина ариев находится за пределами Индии: «Мы действительно имеем генетические доказательства этого — явные генетические свидетельства от ДНК-маркера, который появился в южных степях России и Украины в период с 5000 до 10 000 лет назад. Впоследствии он распространился на восток и юг и проник в Индию через Центральную Азию». M17 «показывает, что в течение последних 10 000 лет произошёл массивный генетический наплыв из степей в Индию. Если сопоставить эти данные с археологическими свидетельствами, то старая гипотеза о вторжении степных народов (а не только их языка) становится похожей на правду».

Генетик А.Клёсов в своих изысканиях в области ДНК-генеалогии отождествляет носителей гаплогруппы R1a1 (маркер M17) с древними ариями и славянами. По его расчетам, возраст предка R1a1 (ариев) составляет 20 тысяч лет, а прародитель ариев жил в Южной Сибири.<sup>110</sup> Отправной точкой миграции праариев стали Балканы 12 тысяч лет назад. Далее они стали распространяться по Европе. 4900 лет — расчётный возраст предка ариев конкретной гаплогруппы, положившего начало всем носителям, ныне живущим на Русской равнине, 4000-3600 лет назад арии появились на Южном Урале, 3500 лет назад — в Индии. Ими оставлен глубокий след на пути в Индию — до 64% таджиков и киргизов являются носителями R1a1. По А.Клесову получается, что предки ариев жили в Южной Сибири 20 тысяч лет назад, затем они, не оставляя после себя никаких «материальных» и «культурных» следов<sup>111</sup>, пришли на Балканы 12 тысяч лет назад. С этого момента они стали протоиндоевропейцами. Прожив на Балканах почти 6000 лет<sup>112</sup>, они со своим арийским языком начали расселяться по всей Европе и в восточном направлении по территории современной России. 4900 лет назад арии сформировались в этническую группу славяноариев (место максимальной концентрации R1a1 — этнический очаг). Русский народ быстро расплодился и стал расширять ареал своего обитания. Поэтому R1a1 является, согласно Клесову, биологическим маркером русского этноса (для конкретного времени!). Через 1000 лет славяноарии продвинулись далее на Урал, построив «цивилизацию городов» (Аркаим и др.) со множеством медных рудников и международными связями вплоть до Крита. А еще через 500 лет они пришли через Памир в Индию, написав Веды. После прихода в Индию 3500-3600 лет назад арии, носители гаплогруппы R1a1 стали согласно науке «индоевропейцами». Другая миграция славяноариев 4200 лет назад прошла через Среднюю Азию. Прожив там 500-800 лет, арии перешли в Иран и принесли туда Авесту. Общие предки индийцев и иранцев гаплогруппы R1a1 жили около 4100 лет назад, то есть на 800 лет позже общего предка современных этнических русских гаплогруппы R1a1. Это означает, что арии двигались с Русской равнины, и что арии пришли в Индию с севера, а не наоборот, что подтверждается сведениями эзотерического учения.

<sup>110</sup> Прийдя туда также с севера.

<sup>111</sup> Следы, возможно, скрыты глубоко под землёй, под наносами и мерзлотой.

Как мы уже знаем, местом расселения «арийских» индийцев являлся и является преимущественно север Индии. Однако максимум вариации гаплогруппы R1a1 находится на западе Индостана, в низовьях Инда. Таким образом, следуя стандартному пути генетических расчетов, мы должны были бы сделать вывод, что эта область была локальной прародиной для индийских R1a1 (не для всех вообще, а именно для индийской подгруппы). Генетическое наследие самых ранних поселенцев индийского субконтинента сохраняется и в племенном индийце и в кастовом населении. Гаплогруппы H, L и R2 являются основными индийскими гаплогруппами, которые встречаются и в кастах, и в племенном населении, и редко встречаются вне индийского субконтинента. Это говорит о том, что эти представители — первые поселенцы — были рождены непосредственно на Индостане и не были полностью замещены (уничтожены) более поздними переселенцами.

Вот такая историческая картина прорисовывается по Индии. При этом необходимо отметить следующее. Многие индийские ученые полагают, что Индская цивилизация имеет исключительно локальную основу, т.е. формировалась на основе местных (индийских) племен. С учетом представленной нами информации — все так и было! Но только в качестве местных племен, давших толчок развитию цивилизации в северной Индии, выступали арийские племена, непосредственно сам коренной арийский род и другие переселенцы с севера Азии, которые уже в доисторические времена — 18 тыс. лет до н.э. заселили север и запад Индостана, заняв главенствующее положение среди существовавших здесь племен дравидов — представителей предыдущей Атлантической цивилизации. Как видим, история Индии однозначно свидетельствует о роли и месте арийских племен в формировании одной из древнейших культур нашей нынешней цивилизации. Именно народ с севера Евразии создал там человеческую общность, которую мы имеем возможность лицезреть в наши дни.

Но при этом весьма любопытным представляется факт о нескольких волнах заселения Индии арийским народом. Причем мы проследили начало этих волн из разных центров Евразии. Первая арийская волна и ее последующие отклики, как показано, шли с севера из Сибирского региона, где по сведениям эзотерического учения усилиями Ману и была рождена Арийская Раса (т.е. белые люди). Н.Новгородов предложил локализацию очага пребывания людей Белой расы в районе Таймыра. Затем в ходе движения этой волны переселения ариев в южном направлении мы нашли цивилизации белых людей в более южных регионах. В частности, в Центральной Азии в районах пустыни Гоби и долины реки Тарим. И в конечном итоге арии оказались в Индии, где и обосновался коренной род Арийской Расы, рожденной на севере Евразии. Это расселение длилось с 18 тыс. до н.э. до 10 тыс. до н.э.

Вторая волна переселения ариев с севера, совершенно независимая от вышеобозначенной первой, связана изначально с движением ведийских племен белых людей с севера Русской равнины и последующим заселением ими Индии. Данные об этом представлены в главе 1 исследования. Это расселение началось не ранее 10 тыс. до н.э. и закончилось во 2 тыс. до н.э., когда ведийские арии принесли в Индию свои священные книги.

Таким образом, можно констатировать, что расселение племени белых людей (арийцев или индоевропейцев) шло с севера в южном направлении. Значит, там, на севере, существовал некий очаг, отчий дом племени белых людей, там была их прародина. И именно оттуда это племя заселило всю Ойкумену и создало то разнообразие человеческих этносов,

---

<sup>112</sup> Наверняка, не только на Балканах. Предсталено схематичное зафиксированное описание переселений.

которое мы видим на текущий момент в мире. В этой связи является крайне интересным обозначить более конкретно эту прародину. Именно этим мы и займемся далее в исследовании.



## ГЛАВА 3. ЛОКАЛИЗАЦИЯ СЕВЕРНОЙ ПРАРОДИНЫ

### I.

#### ФАКТЫ О СЕВЕРНОЙ ЗЕМЛЕ

В представленных выше в исследовании сведениях неоднократно упоминается некий северный материк. Ниже приведем свидетельства о существовании северного континента, выделяя соответствующие места курсивом. Обращаем внимание, что тот же самый Ж.С. Байи уделил этому вопросу достаточно места в своем исследовании. Приведем его свидетельства, чтобы показать реальность существования северного континента.

Ссылаясь на **Ферекида** (здесь и далее выдел. авт. как источник инф.), Байи говорил, что «атланты, вышедшие с острова в Ледовитом море, определенно есть гиперборейцы...». Он также отмечал, что «остров Делос, ставший свидетелем рождения богов в Греции, был так преподан, дабы потешить национальное тщеславие. На самом деле *то был остров более древний и более величественный, который и Диодор Сицилийский, и Плиний помещают в северные моря. Один называет его островом Базилея, т.е. Царским, другой дает ему имя Осерикта (Osericta)*, и это слово, словно в подтверждение их свидетельств, на северных наречиях означает *остров богов-царей, царский остров богов*. Итак, все, что выложили греки касательно острова Делос, удостоенного чести стать местом рождения богов, относится к *острову Базилея, что находился в северных морях*». И далее: «**Павсаний** сообщает нам, что гиперборейцы передавали их (о дарах из Гипербореи) ари-маспам, те исседонам, исседоны скифам, которые переправляли дары в Европу: эти три народа, очевидно, те племена, что жили в Татарии, между Кавказом и Ледовитым морем. Стало быть, и Диодор Сицилийский поместил гиперборейцев к северу на *острове в этом море обоснованно*».

Байи также ссылался на **Авсония**, «который ясно выражается, когда говорит о солнце: «Египтяне величали одного Осирисом; на *острове Огигия* оному дали имя Вакха. Стало быть, вот она — настоящая отчизна Вакха, *остров Огигия*. Именно оттуда поднялся рой людской, что под водительством Вакха пустился в Индию и вторгся в Египет под началом Осириса». Байи привел мнение и **Плутарха**, «у которого не было перед собой карты северных краев, но из рассказа его видно, что острова, о расстоянии которых до материка он сообщает, размещались к северу от этой части света... Плутарх намерен показать ту территорию, колыбель воинственных народов, на *одном из островов Ледовитого моря*. В целом Байи писал, что «**греческие и восточные мифы** вкупе, дух Европы и Азии, история двух частей света, указали нам истину. Эта истина есть происхождение, древнее пристанище пропавшего народа. *Заключенные на полярных островах*, они провели свое младенчество в невинности...».

Что касается **мифов о Геркулесе**, Байи отмечал, что «Геркулес был в саду Гесперид, а греки сами располагали сей сад на Севере земли, в краю долгих ночей, подобно тому, как помещали там Тартар и Елисейские поля. Они повествуют вам об Островах блаженных, об островах гиперборейцев, где зародился культ солнца, принесенный теми в Сирию. Эти

острова обретаются на севере Азии... Ко всем этим свидетельствам, ко всем собранным фактам **Плутарх** присовокуплял утвердительное показание, представляя нам лежащий *поверх Европы и Азии остров Огигию*. И далее: «**Плутарх** в Ледовитом море показывает нам четыре обитаемых острова, на которых жили разные народы: они могли вызвать различные волны переселения». Приводим **заключение самого Байи**: согласовывая Платона с Плутархом он изложил историю потерянного народа. Он полагал, что «атланты, жители одного из островов Ледовитого моря, может быть, Шпицбергена, пережили на этом острове правление Урана, Геспера и Атланта». «Вышедшие с острова в Ледовитом море, определенно есть гиперборейцы — жители некоего острова, о которых столько поведали нам греки».

Как видим, Байи в своей работе опирался на многих древних авторов, чтобы найти истину. Однозначно можно сказать, что древние авторы располагали знаниями о некоем древнем острове в Ледовитом море, поэтому сомневаться в его существовании у Байи не было никакого повода. Сейчас же перейдем к рассмотрению других фактов по данному вопросу.

Уильям Ф. Уоррен в упомянутой нами ранее книге приводит ряд научных гипотез выдающихся ученых своего времени, гипотез, основанных на полученных результатах в области арктической геологии и палеонтологии, свидетельствующих о наличии в Северном полушарии «в отдаленном геологическом периоде» огромного полярного континента, ныне не существующего. Известный шведский исследователь Арктики Нильс Норденшельд (1832 — 1901), руководитель знаменитой научной экспедиции по полярным морям на судне «Вега», обследовавший Шпицберген и Гренландию, придерживался той же точки зрения и, говоря о некоторых геологических напластованиях к северу от 69 градуса северной широты, отметил: «В те времена, когда возникли эти пласты, эту часть земного шара занимал обширный континент». Еще определеннее в 1881 году об исчезнувшем полярном материке сказал другой известный ученый — геолог из Англии, Джеймс Гейки: «Мы прекрасно знаем, что... в пределах сравнительно недавнего геологического периода... широкая полоса земли... частями которой является Шпицберген и Новая Земля, скрылись под водой».

Попытаемся понять, когда и каким образом мог образоваться тот обширный северный континент. **Е.П. Блаватская в «Тайной Доктрине»** пишет: «Эта первая катастрофа (с Атлантидой, прим. автора) произошла в эпоху Миоцена, примерно 850 тысяч лет назад. Она значительно изменила распределение суши на земном шаре. Большой Атлантический океан потерял свои полярные области, а средняя часть его уменьшилась и раздробилась. Американский континент в эту эпоху отделился проливом от породившей его Атлантиды; последняя простиралась еще по Атлантическому океану, занимая пространство от 50-го градуса северной широты до нескольких градусов к югу от экватора. Произошли такие значительные опускания и поднятия материка и в других частях света. Так, из оторвавшейся северо-восточной части Атлантиды образовалась громадная площадь; острова Великобритании составили часть огромного острова, охватывающего Скандинавию, север Франции и все ближайшие окружавшие их моря. Остатки Лемурии еще уменьшились, тогда как будущие территории Европы, Америки и Африки значительно расширились».

Анализируя информацию из представленной цитаты Блаватской можно предположить следующее. В результате описанной катастрофы мы имеем с одной стороны: «Большой Атлантический океан потерял свои полярные области», что означает, по-видимому,

что там образовалась новая суша! С другой стороны Блаватская говорит, что «из оторвавшейся северо-восточной части Атлантиды образовалась громадная площадь». Две фразы не противоречат друг другу, а это означает, что в полярной области образовалась некая суша. И произошло это 850 тыс. лет назад. Пока просто зафиксируем это и пойдем дальше.

В середине прошлого века советскими учеными в Северном Ледовитом океане были обнаружены подводные хребты, имеющие очень важную особенность: их вершины на десятки километров представляли собой плоское плато, причем это являлось результатом абразивного действия морских волн, то есть вершины гор находились когда-то на поверхности. На хребтах обнаружены щебень, галька, гравий и песок, как определили ученые, отнюдь не ледникового происхождения. Поперек всего Ледовитого океана от Новосибирских островов до Канадского Арктического архипелага простирается первый срединный хребет — хребет Ломоносова длиной 1800 км, высотой 3000 — 4000 м, с наименьшей глубиной над хребтом 900 м, причем он проходит рядом с Северным полюсом, то есть прямо под Полярной звездой. Почти параллельно этому хребту, начиная севернее острова Врангеля и продолжаясь до Гренландии, располагается второй срединный хребет — хребет Менделеева с шириной плато от 200 до 900 км, с глубиной от поверхности более 1000 м. Позднее был обнаружен еще один подводный хребет, получивший имя российского ученого Гаккеля, открывшего и два первых хребта. Этот хребет представляет собой область подводных арктических гор, расположенных в глубоководной котловине между Землей Франца-Иосифа, Шпицбергом и Гренландией, длиной 1000 км и глубиной погружения 400 м. Между этими хребтами исследователи открыли четыре огромные подводные котловины, получившие имена Амундсена, Нансена, Макарова и Бофорта, с глубиной более 3500 м каждая.

Существует гипотеза: в доисторические времена после планетарного катаклизма эти хребты погрузились в океанические воды. На поверхности осталось только несколько арктических островов. Выводы американской научной экспедиции, предпринятой на подводной лодке в 1960-х годах, подтвердили эту гипотезу: «оба хребта, Ломоносова и Менделеева, являются опустившимися древними горными странами». Более того, при изучении хребта Ломоносова советские и западные ученые сошлись во мнении, что «вершина хребта была срезана в некоторое более древнее время действием прилива, когда уровень моря был приблизительно на 1400 м относительно ниже, чем в настоящее время». Академик А.Ф.Трешников пришел к выводу, что подводные хребты Ломоносова и Менделеева сравнительно недавно (20 — 10 тысяч лет назад) возвышались над поверхностью Ледовитого океана, который сам тогда, в силу мягкого климата, не был скован льдом.

Древние предания и легенды индийцев и иранцев и других народов (имеются в виду египетская, аккадская, ассирийская, вавилонская, китайская, японская традиции) очень схожи и имеют какой-то общий источник. Каждое сказание упоминает (иногда не напрямую, а символически) о существовании каких-то неведомых северных земель, давным-давно исчезнувших. Что же могло произойти с этой землей? В древнеиндийских книгах есть упоминания о гигантском наводнении. Например, Тилак приводит одну ведическую историю о потопе из «Шатапатха Брахманы» (создана она не позднее 2,5 тыс. лет до н.э.). В этом письменном источнике говорится, что некая рыба попала в руки Ману из воды, которой он собирался утром омыться. Рыба попросила Ману спасти ее, а за это обещала спасти его от потопа, который скоро смоеет все создания. Поначалу Ману держал рыбу в кувшине, затем в пруду и, наконец, отнес в океан. И тогда рыба предупредила Ману и назвала

год, когда начнется великое наводнение. Ману должен был построить корабль и взойти на него, когда начнется бедствие. Все это он выполнил — построил корабль и взойшел на него при начале потопа, и, привязав веревку к рогу на голове необыкновенной рыбы, он проплыл над некими «северными горами». Затем рыба советует Ману привязать корабль к дереву, чтобы сходящие воды не унесли его, и Ману делает это. Поскольку Ману был единственным человеком, спасшимся от потопа, во имя обретения будущего потомства он принес жертву воде, опустив в нее масло, молоко и творог. По обряду этому в течение года рождается женщина по имени Ида (или Ила). Вскоре от Ману и Иды родились дети, давшие жизнь новому поколению людей.

Ученые задаются вопросом: не стало ли резкое изменение климата главной причиной массовой гибели **мамонтов** в позднем палеолите (35 — 10 тыс. лет назад)? Эти давно вымершие млекопитающие обитали в каменном веке в Евразии и Северной Америке. Особенно много останков мамонтов находят в вечной мерзлоте на севере Сибири. Есть такие свидетельства. Идя первым Северо-восточным проходом из Атлантического океана в Тихий на судне «Вега», Нильс Норденшельд зазимовал на Енисее. Его поразила тамошняя торговля мамонтовой костью, особо ценившейся на всех рынках мира. На это он заметил: «Из этого можно заключить, что с тех лет, когда русские овладели Сибирью, было найдено бивней от 20 000 мамонтов». Он говорил, что одним пароходом, на котором он ходил по Енисею в 1875 году, было сразу забрано для рынка больше сотни бивней. «Останки мамонтов столь многочисленны, — вторил шведскому ученому американец Гратакап в одном из чикагских журналов, — что северные острова Сибири кажутся сложенными из массы этих костей». Другой ученый, говоря о Новосибирских островах, расположенных к северу от устья реки Лены, описывает места массовой гибели доисторических животных так: «Каждый год из земли извлекается огромное количество слоновой кости. Собственно, некоторые из островов выглядят как скопления унесенных водой бревен и тел мамонтов и других допотопных животных, скрепленных морозом». Именно так и действовала природа, принеся в Северные земли одновременно холод и потоп (см. главу 5).

Особенно много мамонтов находили в береговых полосах сибирских рек. Аборигены, вероятно, поэтому и считали мамонта, как крота, подземным животным. Это еще раз подтверждает гипотезу, по которой животные в палеолитические времена были неожиданно захвачены внезапным мощным потоком, после надежно погребены под огромными массами земли, обломков камней и деревьев, а последовавшее сильнейшее похолодание довершило дело<sup>113</sup>. Ссылаясь на старожилов, подобную мысль высказал почти триста лет назад проезжавший в 1692 году через Сибирь в Китай русский посол Избрант Идес: «Старые русские, живущие в Сибири, считали, что мамонт был таким животным, как слон, и что до потопа в Сибири было теплее, чем теперь, и здесь жило много слонов; они утонули при потопе, а затем, когда наступил холод, вмерзли в глину рек».

Наш земляк, великий ученый М.В.Ломоносов, писал: «Посему следует, что в северных краях в древние веки великие жары бывали, где слонам родиться и размножаться и другим животным, также и растениям, около экватора обыкновенным... можно было». Кстати, в северном регионе были найдены останки не только мамонтов, но и других тепло-

любивых животных — шерстистых носорогов, бизонов, сайгаков, овцебыков, лошадей, — все эти неоспоримые факты говорят о том, что на севере Сибири был мягкий климат.

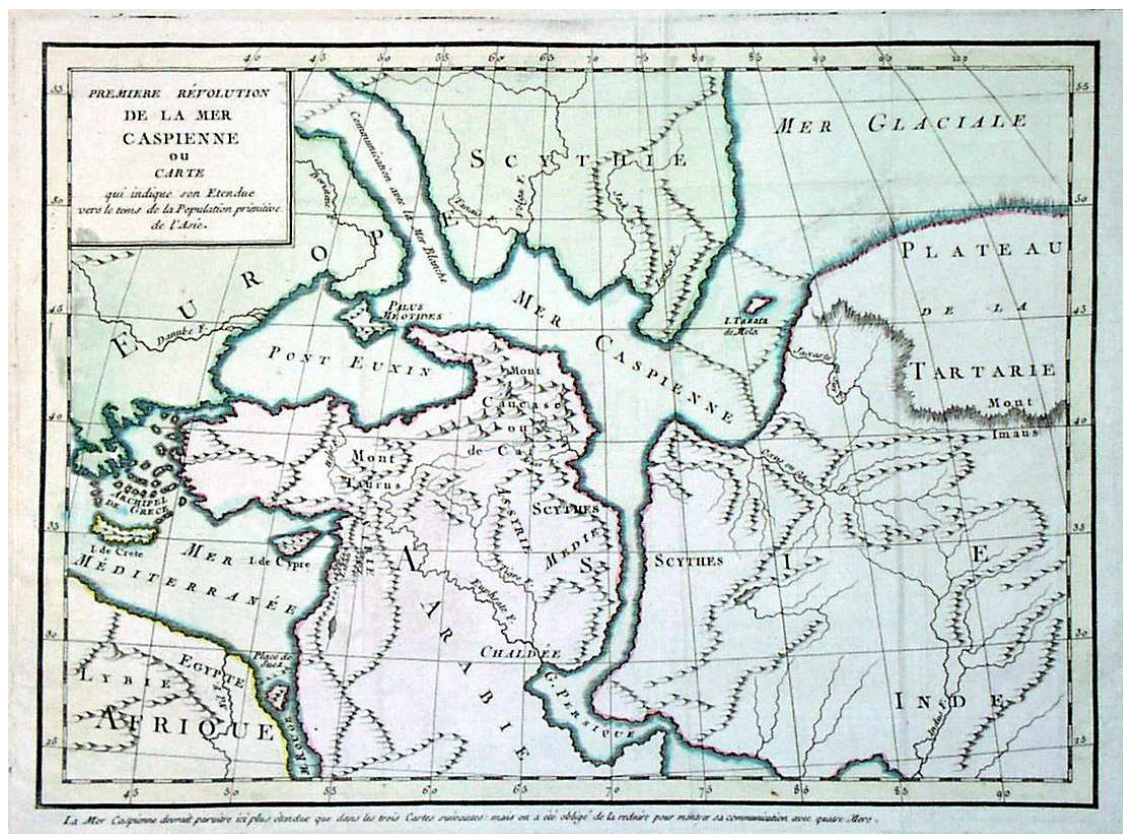
Действительно, российскими океанографами и палеонтологами было установлено, что 30 тыс. лет до н.э. климат Арктики был достаточно мягким. Примерно к таким же выводам пришли канадские и американские учёные. По их мнению, во времена Висконсинского оледенения (около 70 тыс. лет назад) в центре Северного Ледовитого океана располагалась зона умеренного климата. Более того, находки окаменелых тропических растений доказывают, что климат в приполярных областях был в прошлом даже жарким. Косвенным доказательством того, что когда-то на далеком Севере находились страны с мягким климатом, служит ежегодная миграция перелетных птиц с юга на север. Разве это не генетически запрограммированная память о теплой прародине? Подмечено: возвращаясь к своим гнездовьям, они всегда придерживаются издавна сложившихся путей и летят на Север вдоль островных гряд. Например, черная казарка пересекает Центральную Арктику в ее приплюсненной области, соблюдая один и тот же маршрут. Ученые видят в этом сохранившуюся еще с древнейших времен привычку к освоенным когда-то перелетным путям.

Правда, гляциологи или специалисты по изучению ледниковых периодов, до сих пор не выработали единого взгляда на точное датирование времени наступавших оледенений и потеплений климата на земном шаре. Выдающийся представитель отечественной науки Л.Р. Серебрянный опубликовал десятки работ по гляциологии (а в целом его вклад в науку состоит из 600 статей и книг, многие из которых содержат неоспариваемые положения и выводы). Согласно его утверждению, последний период межледниковья составил один сравнительно недолгий отрезок времени в четвертичную эру (которая началась около 17 миллионов лет тому назад и в которой живем и мы). Это последнее межледниковье завершилось около 30 тысяч лет назад новым оледенением, ледниковый покров которого стал интенсивно таять после IX тыс. до н.э. Открытие Б.Тилаком связи формирования современного человека с периодом последнего межледниковья нашло свое подтверждение во многих научных данных последних лет. Между максимумами последних ледниковых покровов пролегал срок от 25 000 до 60 000 лет назад, а вот время между таянием предпоследнего ледника и началом нарастания последнего как раз и было этим периодом последнего межледниковья. По подсчетам специалистов он длился от 50 до 90 тысяч лет.

Рассматривая геологическую историю Арктики, известный ученый-атлантолог Н.Ф. Жиров на основе последних научных открытий в 40-х годах прошлого столетия утверждал, что «через Карское и Гренландское моря до середины третичного периода проходил залив, соединяющий Полярный бассейн с морями на юге Евразии (Рис. 17). Благодаря этому в полярных областях сохранялся мягкий климат». Более того, Н.Ф. Жиров, автор фундаментального труда по Атлантиде, в поисках еще одного утраченного континента, сделал предположение о существовании Арктиды — огромного материка, бывшего в доисторические времена в Северном Ледовитом океане и затем, как и Атлантида, затонувшем.

---

<sup>113</sup> Это похолодание, по-видимому, достигло температуры абсолютного нуля, причём похолодание было мгновенным, иначе туши не подверглись бы такой глубокой заморозке и в их рту бы не сохранилась едомая ими трава.



Слева на протоке написано «Соединение с Белым морем»;  
Внизу посредине написано «Персидский залив», около Египта: «Красное море».

Рис. 17

Арктида в недалеком геологическом прошлом, предполагают ученые, могла захватывать широкую полосу шельфа, а также островные гряды и надводные перешейки, находящиеся в настоящее время под водой (в том числе хребты Ломоносова, Менделеева, Гаккеля). В пользу надводного существования хребтов говорит их геоморфология: на склонах и гребнях обнаружены остатки породы, которые могли образоваться только на суше; склоны хребтов расчленены, что свойственно наземным горам, также обнаружено большое количество щебня, гравия, песка — продуктов выветривания в наземных условиях.

Коренные жители полярного Севера всегда знали и верили в то, что в далекие времена в северном направлении от побережья Ледовитого океана находилась какая-то удивительная земля, где цвели магнолии, рос папоротник, водились дивные звери. Одного из них, русского промышленника Якова Санникова, родившегося в 1780 году в Усть-Янске, с детства манила эта великая тайна, которую он решил разгадать. В одиночку на собачьей упряжке отчаянный путешественник двинулся по замерзшему морю к Северу. Результатом его опасного похода стало открытие Новосибирских островов в 1800 году. Санников попутно открыл еще два острова — Столбовой и Фадеевский. К северу от острова Фадеевского перед Санниковым неожиданно появились контуры неизвестной земли. Не теряя времени, он на собаках помчался вперед. Наконец с вершины высокого тороса он увидел темную полосу. Как уверял позднее путешественник, она увеличивалась, и вскоре отчетливо стала различаться широкая полынья, протянувшаяся по всему горизонту, а за нею — неведомая земля с высокими горами. По словам Санникова, она находилась от него всего в двадцати милях.

В 1885 — 1886 годах участник полярной экспедиции к Новосибирским островам, известный исследователь Э.В. Толль (1858 — 1902), с берега острова Котельный наблюдал в бинокль на севере силуэты гор и зафиксировал в своем дневнике: «Горизонт совершенно ясный. В направлении на северо-восток ясно увидели контуры четырех столовых гор, которые на востоке соединились с низменной землей. Таким образом, сообщение Санникова подтвердилось полностью. Мы вправе, следовательно, нанести в соответствующем месте на карту пунктирную линию и написать на ней: Земля Санникова». Через шестнадцать лет Толль вернулся в эти места на экспедиционной шхуне «Заря», с тремя спутниками решил на переход по неокрепшему льду к северу, чтобы найти неведомую землю. Однако Ледовитый океан не открыл своей тайны, забрав навсегда очередные жертвы.

Несмотря на усиленные поиски, предпринятые в тридцатых годах прошлого столетия, все же было установлено, что Земли Санникова, как острова, не существует. По одной из версий, она подверглась разрушению морем и исчезла подобно ряду других островов, сложенных главным образом ископаемым льдом. Эта гипотеза подтверждается фактами исчезновения других островов в Северном Ледовитом океане уже в наше время. В середине 1950-х годов почти на глазах изумленных моряков одного небольшого судна исчез остров Семеновский (в районе Новосибирских островов), когда они шли туда зажечь маяк. На месте двадцатикилометрового участка суши мореходы обнаружили только мелководную банку глубиной в 20 см. За четыре года до этого таким же способом исчез другой остров — Васильевский. Есть еще подобные примеры: остров Фигурина (море Лаптевых), открытый в 1821 году экспедицией Петра Анжу, пропал бесследно в начале прошлого века, а остров Диомиды ушел под воду во время Второй мировой войны.

Как бы ни звучало парадоксально, но Землю Санникова недавно «нашли», только в виде мелководной гигантской банки, оставшейся на месте ледника, небезопасной для мореплавателей. Ученые считают, что растаял он относительно недавно. Вероятно, поэтому Яков Санников мог ее видеть в виде огромного нагромождения торосистого льда, который можно было принять за вершины высоких гор. Южный берег мнимого острова находился не далее чем в 60 километрах севернее острова Новая Сибирь. Осенью 2003 года в Калининграде на 7-м Международном конгрессе истории океанографии впервые официально признали существование мифологической земли Санникова. Ученые ответственно заявляют: она была, по крайней мере, до 1935 года.

Пытался ли кто-то еще проникнуть на север в поисках Гипербореи? Оказывается, Екатерина Великая с помощью Ломоносова организовала две экспедиции. 4 мая 1764 года императрица подписала секретный указ. По официальным документам цель экспедиции адмирала Василия Чичагова преподносилась как «Возобновление китовых и других звериных и рыбных промыслов на Шпицбергене». Однако в мемуарах сына Чичагова она именуется не иначе, как «экспедиция на Северный полюс». Только при выходе корабля в открытое море предписывалось вскрыть особый пакет с инструкциями. Там было сказано, что плыть нужно в сторону полюса. Наставления были начертаны рукой Ломоносова. Экспедиция наткнулась на мощные льды и вернулась назад. Екатерину интересовала Гиперборея — её манил секрет вечной молодости (а то и бессмертия). Согласно легендам, эликсир молодости — одно из «ноу-хау гиперборейцев». Императрица была женщиной, не будем об этом забывать.

Валерий Никитич Дёмин, автор нескольких книг о поисках колыбели цивилизации, был уверен: прародина человечества находится в тех землях, которые принято называть Русским Севером. И даже ещё севернее — не исключено, что в районе полюса. Это мнение базировалось на результатах девяти экспедиций, которые он организовал на север. При этом были найдены артефакты, которые требуют объяснения. Во-вторых, был проведён анализ древних текстов. В таких книгах, как индийская «Ригведа» и иранская «Авеста», в китайских и тибетских исторических хрониках, в германском эпосе и русских былинах, в многочисленных мифах и легендах разных народов мира описывается северная Прародина с полярными явлениями — северное сияние, полярные ночь и день и пр. Согласно древним представлениям, именно с севера некогда мигрировали предки современных этносов.

Также во время экспедиций были найдены материальные следы мифологической Гипербореи. Летом 2000 года питерские изыскатели обнаружили в Хибинах (это горный массив на Кольском полуострове) следы культового сооружения. Это сильно разрушенное временем и эрозией святилище, состоящее из больших каменных блоков. Его центральный элемент — двухметровый камень «фаллической» формы. Он напоминает знаменитый Омфал — «Пуп Земли», который находился в Дельфах, сакральном центре античного мира. Правда, тот монолит меньшего размера и украшен резным узором, а «Кольский Пуп» крупнее и сильно обветрен (рис. 17а). Исследователи постарались определить предназначение других каменных блоков и пришли к выводу, что весь этот комплекс представляет собой сооружение, служившее ритуальным целям. Город Дельфы тоже описывался как «пуп земли», потому что он соотносился с прилетом сюда каждый год Аполлона, родившегося в «земле гипербореев», то есть «за северным ветром», на острове в арктическом океане.



Северный Кольский «Пуп Земли»... (вверху) напоминает знаменитый Омфал — «Пуп Земли», который находится в Дельфах (Греция).

Рис. 17а

Известно, что в теории эволюции много белых пятен и противоречий. Только в конце XX века учёные признали, что неандертальцы и кроманьонцы — совершенно независимые группы, а не последовательная цепочка гоминидов, как считалось ранее. А чего стоят факты сокрытия найденных антропологами останков, в случае, если их возраст не вписыва-



ется в принятую дарвинистами шкалу?! Они пылятся в запасниках, их не выставляют в музеях, о них не пишут в учебниках.<sup>114</sup> В.Н. Демин считал, что история человечества по-прежнему окутана тайной.

В начале XIX в. русский исследователь Матвей Геденштром провёл несколько экспедиций в Арктике. На острове Новая Сибирь он обнаружил следы какой-то исчезнувшей народности и странные насыпные сооружения, которые назвал Деревянными горами. Судя по описаниям, это были остатки обгоревшего остова оборонительного сооружения. Пепел на брёвнах успел окаменеть. Сами брёвна тоже представляли загадку: лес, который можно использовать в строительных целях, на арктических островах не растёт. Значит, находка Геденштрёма — лишнее подтверждение того, что когда-то климат на Крайнем Севере был гораздо теплее, чем сейчас. Там произрастали большие деревья, а не та карликовая растительность, что теперь наблюдается в тундре.

Еще один интересный пример. У древних египтян был иероглиф, обозначающий Солнце, — окружность с точкой в центре. Этот знак в виде петроглифов часто встречается на Кольском полуострове. Название пирамиды по-египетски звучит как *тг* (гласных в древнеегипетской письменности не было). А гора, которая, согласно преданиям, располагалась точно на Северном полюсе, напомним, называлась Меру. Выходит, что египетские, да и американские тоже, пирамиды символизировали эту вселенскую гору.

Когда же Арктида могла уйти на дно, задаются вопросом ученые? Однако тут в науке не существует общепринятой точки зрения и мнения исследователей очень различаются. Одни считают, что этот материк прекратил свое существование 100 тыс. лет назад, по мнению других, — всего 10 тыс. лет назад. Об академике А.Ф. Трешникове уже упоминалось, той же точки зрения придерживались гидрогеологи Н.А. Белов и Н.П. Лапина, предполагавшие, что отдельные части хребтов находились в надводном положении 18 — 16 тыс. лет назад. *Но самое главное, ученые продолжают настаивать, что в Арктике действительно существовал большой материк, погрузившийся в бездну Ледовитого океана тысячи лет назад.*

Русские археологи во время раскопок на реке Яна на севере Якутии обнаружили наконечники для копий из бивней мамонтов и один, очень необычный, сделанный из рога шерстистого носорога. Эти находки, а также кости животных и каменные орудия были в два раза старше известных ранее следов пребывания человека на Крайнем Севере. Археологи пришли к выводу: предки современных людей охотились в Арктике уже 30 тыс. лет назад, а не 14 тыс., как считалось до этого открытия. *В 1982 году археолог Юрий Мочанов открыл древнюю стоянку Диринг-Юрях на правом берегу реки Лены в 140 км от Якутска. Там были найдены уникальные орудия труда, залежи валунов и гальки с явными следами механического воздействия. Поражал возраст находок, установленный археологами, — не менее 2,5 млн лет! А это на несколько сотен тысяч лет старше любой африканской стоянки. Естественно, такая хронология вступает в противоречие с гипотезой тропического происхождения человека и становится дополнительным аргументом в пользу концепции о его полярной прародине.*

Почему же погибла северная цивилизация? Очевидно, что там началось жестокое похолодание. Отчего возник катаклизм, имел ли он природную или техногенную причину?

---

<sup>114</sup> Не говоря уж о найденных скелетах великанов...

Почему погрузился на дно северный материк, который якобы располагался посреди Северного Ледовитого океана? Трудно сказать. По-видимому, катаклизм был не один. Но очевидно, что сначала погрузился северный материк — Арктида, и люди пришли жить на побережье Евразии — в Гиперборею. А затем уже наступили холода, которые заставили людей тронуться с мест обитания в сторону юга. В XX веке учёные пришли к выводу о существовании в далёком прошлом в акватории Северного Ледовитого океана мощной Тулеанской суши. Ученые также обратили внимание на то, что в Северной Америке и в полярных областях Евразии обитают одни и те же виды животных. Так возникла гипотеза о существовании «арктического моста» — суши, которая соединяла Америку и Евразию от 100 до 10 тыс. лет назад. Как известно, по дну Северного Ледовитого океана, от России до Гренландии, проходит горный хребет Ломоносова. Вероятно, хребет и был главной осью «арктического моста» (рис. 18). В ходе дальнейших исследований это понятие всё более конкретизировалось и подкреплялось новыми фактами.



На карте рельефа дна Северного Ледовитого океана угадываются очертания затонувшей Арктиды.

Рис. 18

Причиной похолодания могло стать смещение полюсов планеты, что было вызвано, скорее всего, наклоном оси вращения Земли. Известно, что полюса неоднократно меняли своё положение за всю историю планеты (анализ этого см. главу 5). То же касается магнитных полюсов — подсчитано, что за 76 млн лет северный и южный менялись местами 171 раз. Причём последняя геомагнитная инверсия случилась между 12 и 10 тыс. лет до нашей эры. На этот глобальный катаклизм должны иметься какие-то указания в древних текстах. И они есть! Причём в ряде текстов прямо указана причина — изменение наклона неба по отношению к земле, что возможно только при смещении оси. Например, в древнекитайском трактате «Хуайнаньцзы» это описано так: «Небо накренилось на северо-запад, Солнце, Луна и звёзды переместились». Платон в диалоге «Политика» сообщал о временах, когда закат и восход Солнца были обратны нынешнему — оно поднималось на западе и садилось на востоке, что возможно как раз при повороте земной оси на 180 градусов. О том же сообщал Геродот со ссылкой на египетских жрецов.

Что же заставляло полюса меняться местами, а Землю — «кувыркаться» в межпланетном пространстве? Причин могло быть несколько. Одна из них — влияние космических факторов, например, вторжение в Солнечную систему нового массивного тела, которое изменило баланс сил притяжения между планетами и нашим светилом. Или космический взрыв — в пределах Солнечной системы или вне ее.

На одной из карт фламандца Герарда Меркатора, самого известного картографа всех времён, изображён огромный материк в районе Северного полюса. Он представляет собой архипелаг из островов, разделённых полноводными реками. В самом центре расположена гора (по преданиям, прапредки индоевропейских народов жили у горы Меру). Откуда на карте взялась эта суша, ведь в Средние века о полярной Арктике ещё ничего не было известно? Есть основания полагать, что в руках у Меркатора имелась какая-то древняя карта, и об этом он обмолвился в одном из своих писем в 1580 году. И на той карте Северный океан был свободен ото льда, а в его центре располагался материк.

В середине XVI века картограф Оронтий Финей в 1535 г. и известные картографы Ян Бушмехерс и Герард Меркатор в 1595 г. независимо друг от друга составили карту Арктики (источники пока неизвестны), на которой Северный полюс кольцом окружён материком, рассечённым на 4 огромных острова реками; на всех картах Северный полюс изображён в виде горы, окружённой внутренним морем-озером; размер острова с горой на Полюсе — в поперечнике около 10 км (табл. 4).

При внимательном рассмотрении карты Меркатора 1595 года (рис. 20) проявляется невероятная её древность: на самом Северном полюсе находится островной материк, который Я. Гаккелем (30-е годы XX в.) был назван Арктидой (Гаккель предположил его былое наличие). При рассмотрении Северных земель (а именно так названа карта Меркатором в правом нижнем медальоне) нигде не обнаруживается льдов. Остров Гренландия мал, и его можно узнать только по надписи и по положению на карте; узнаются Скандинавия и Кольский полуостров, но Балтики ещё нет, а вместо неё на месте Ботнического залива — два озера, Белое море очень мало по площади; Новая Земля — остров; вместо мелководного Восточно-Сибирского моря — огромный мыс<sup>115</sup>, вплотную подходящий к Арктиде; Берингов пролив<sup>116</sup> (в правом верхнем углу) необычайно широк; территория Северной Америки представляет собой материк с одним морским заливом на северо-западе; узнаётся среднее течение реки Юкон. В устье реки Оби надпись «Zolotaia Baba» — «Злата Баба» — Золотая Мать, т.е. Мать-Земля, а территория вокруг называется «Бьярмия» — Пермия. Необычайно интересен район острова Грумант (Шпицберген): вместо современного архипелага островов — два крупных острова и слева странный остров, очерченный одним углом...<sup>117</sup>; одновременно противолежащий ему четвёртый остров Арктиды обозначен на рисунке только с северной стороны.

В Российской государственной библиотеке есть и другая карта Меркатора, датированная 1569 годом (рис. 19), которая отличается от предыдущей: на ней ни Груманта, ни двух других островов нет, а вместо них материк Арктида (точнее, его четвёртый, южный наибольший остров, полностью и чётко очерченный), который включает в себя ещё и Но-

<sup>115</sup> На карте — Tabin Prom[ontorium] Plinio — мыс Табин Плиния.

<sup>116</sup> На карте — пролив Аниан.

<sup>117</sup> Это ещё одна «Новая Земля», подписана по-фламандски «t'Nieulant» (т.е. „Нюлант“), вероятно, она потом всё-таки затонула.

вую Землю, оставляя узкий пролив с материком около надписи латинскими буквами «Каменный пояс». Наконец, удалось найти и третью карту Меркатора от 1620 года (рис. 21): на ней просматривается выросшая до огромных размеров Гренландия с огромными «крыльями», имеющими со стороны Северного полюса размытые границы — остатки тонущей Арктиды. Об этой прародине упоминается и в скандинавских сагах, где сообщается, что потомки богини Дану, которые составляли четвёртую волну завоевателей Ирландии, пришли с четырёх таинственных северных островов.



Рис. 19. Арктида до начала катаклизма. Это материк, разделённый на четыре острова реками, текущими из центрального тёплого моря, посреди которого остров в поперечнике около 10 км — это конус молодого вулкана, готовящегося к новому взрыву, а вся Арктида — это старая разрушенная за многие тысячи лет кальдера когда-то взорвавшегося вулкана — его остатки. Магматический очаг, выпирающий конусом — природная грелка для всех Северных земель.



Рис. 20. Оледенение Северной Америки и Евразии преваляло за максимум; центробежные силы уже растянули тектонические плиты Земли по Срединно-Атлантическому шву, резко началось погружение Арктиды: обособилась будущая Новая Земля, выделились земли будущего Груманта; картографы не могут обрисовать южные берега Арктиды. Южнее Северного Полярного круга уже никаких ледников нет значит, наступил период трансгрессии вод океана.



Рис. 21. Последний этап существования Арктиды: Гренландия разрослась в гигантский остров, простирающийся почти до Скандинавского полуострова; уже образовалось внутреннее Балтийское море. Земли Арктиды ещё дают возможность людям уйти в сторону Америки.

Табл. 4

Это основное отличие трёх карт в интересующем нас районе, и оно не случайно: можно думать, что источники информации для их составителя были различными во времени, а это может означать, что последняя карта составлена значительно позднее второй, и на ней отображён момент погружения Арктиды, т.е. один из эпизодов начавшегося на Севере

катаклизма, который длился многие сотни и даже тысячи лет. Есть еще одна очень интересная карта с изображением Северной земли (рис. 22), которая по очертаниям полностью совпадает с картой Меркатора.<sup>118</sup>

Исследование карт (табл. 4) позволило объяснить ещё один феномен: почему Северные полярные области до катаклизма были тёплыми, представляя собою природный «Ноев ковчег». Каждому геологу, геофизику или океанологу достаточно одного взгляда на карту Арктиды, чтобы сказать: «Да ведь это типичная кальдера!» (по-португальски «котёл») — воронкообразная впадина с обрушенными изрезанными краями, такая, как у вулканов Санторин (Эгейское море), Кракатау (о. Ява), Бантай (Япония) и др. Типичны и центральный конус — молодой кратер в поперечнике около 10 км (на карте написано латынью: «Скала чёрная и высочайшая»), и окружающее его тёплое внутреннее море. Внутренняя часть кальдеры — это обычно лагуна, реже, как в нашем случае, — равнинная территория, образовавшаяся за счёт длительного сноса вулканических продуктов с горной цепи, обрамляющей остров. Основным отличием от большинства известных кальдер является размер Арктиды — подобие эллипса с осями 2000 км на 2500 км, и четыре реки-канала, вытекающие из тёплого центрального моря в сторону холодного периферического; эти реки разрезают Арктиду на четыре огромных острова. По Х. Вильямсу, кальдера Арктиды — эксплозивного (взрывного) образования с незапамятных времён (успела даже образоваться равнина). Вулкан начал «готовиться» к новому взрыву: уже образовался центральный конус за счёт очага подпирающей магмы, но... взрыва так и не произошло.



Рис. 22

Судя по приведенным выше свидетельствам, крайние северные места, где люди могли наблюдать воочию стосуточную ночь, находились где-то на уровне 80-ой параллели се-

<sup>118</sup> Эта карта также из Атласа Меркатора 1595 года.

верной широты, что примерно совпадает с расположением наших самых дальних островов в Ледовитом океане. И если допустить мысль, что они там могли действительно находиться в период последнего межледниковья, то особую выразительность приобретают описания в Авесте, повествующие о наступлении невыносимых для жизни страшных холодов, губящих все живое, и о необходимости покидать обжитые места и уходить «на путь солнца», унося с собой имущество и уводя скот. Это можно понимать только как описание быстро наступившего последнего периода оледенения, изгнавшего людей в южном направлении, то есть на материковые земли. Но остается вопрос — как они добирались до этих земель? Тилак предполагал обилие шельфов, протянувшихся далеко к северу от берегов Евразийского континента. Он видел в них остатки суши, на которой могли зародиться Веды. Глубина покрывающей их сейчас воды колеблется от уровня мелей, подстерегающих проходящие здесь суда, до, по среднему исчислению, 100 метров, а за их пределами Ледовитый океан как бы покрывает глубокую бездну, на дне которой протянулись от полюса к югу и юго-востоку две горные цепи — хребет Гаккеля и хребт Ломоносова.

*Выдающийся советский океанограф Я.Я. Гаккель (1901 — 1965 годы) на основании исследований высказал гипотезу о существовании островного материка Арктиды. Несколько позднее были открыты мощные подводные хребты: Ломоносова (Ломоносовым же и предсказано его наличие), Менделеева и Гаккеля. Анализ проб осадков с хребта Менделеева показал их возраст около 9300 лет, вершины хребта Ломоносова были островами около 12000 лет назад. В настоящее время глубины обширного арктического шельфа составляют 100 — 200 и даже 40 — 60 метров. К тому же точно известно, что после таяния ледников, начавшегося около 11000 лет назад, уровень мирового океана поднялся более чем на 150 метров. Примерно в то же время произошла геомагнитная инверсия полюсов Земли, как правило, сопровождавшаяся изменениями климата и другими катаклизмами.*

Важную информацию предоставляют материалы геологических наблюдений. Выяснилось, что были значительные перерывы в развитии оледенения, что последнее оледенение материков достигло наибольшего развития 18 — 20 тысяч лет назад. Около 11 тысяч лет назад усилилось таяние крупных ледниковых покровов, и они окончательно растаяли на севере Европы примерно 8 тысяч лет назад. Некоторые ученые думали о гигантском панарктическом ледниковом щите, который якобы покрывал чуть не треть всего Северного полушария. Но это не имело ничего общего с результатами изучения следов древнего оледенения на равнинах и горах Евразии. Крупные ледниковые покровы развивались на горах и равнинах Северной и частично Центральной Европы, а в более восточных районах Евразии ледники практически отсутствовали.

Вот такие реальные факты имеются касательно существования неизвестной Северной земли, названной Арктидой. И этих фактов достаточно много, мы упомянули лишь часть из них.

## II.

### О СЕВЕРНОМ МАТЕРИКЕ

Как представляется, мы предоставили достаточно аргументов в пользу существования Северной земли. На прилегающих к ней территориях жил народ, в нашем понимании это были арии, которые впоследствии по причине резкого изменения климата вынуждены были покинуть блаженную страну и переселиться в южном направлении, создав первые центры человеческой цивилизации на планете после катастрофы, происшедшей в X тыс. до н.э. Попробуем разобраться, что это была за земля и что же с ней произошло, почему Золотой век на этой территории, как утверждают мифы и легенды, закончился и там, на Севере, в настоящее время жизнь практически невозможна. К сожалению, академическая наука нам не поможет в этом вопросе. Как уже неоднократно использовалось нами в предыдущих исследованиях, прибегнем к помощи эзотерического учения о Вселенной и посмотрим, что данное учение говорит нам на этот счет.

Итак, согласно эзотерическому учению, изложенному Е.П. Блаватской в бессмертном труде «Тайная Доктрина» (далее ТД) в акватории Северного Ледовитого океана существовал материк, условно названный в теософии Гиперборейским. Это является наименованием, избранным для так называемого второго коренного материка, где, согласно учению, проживала вторая Коренная Раса человечества планеты Земля. Не будем вдаваться в подробности, объясняющие тонкости эзотерического учения и некие термины учения, просто отошлем читателя к нашим работам, где подробно изложены все тонкости и важность эзотерического учения для понимания реальных исторических процессов на планете Земля.

Что собой представлял Гиперборейский материк. Это была территория, которая простерла свои мысы в южном и западном направлении от Северного Полюса (имеется в виду точка нынешнего Полюса), и вмещавшая все, что известно сейчас как Северная Азия. Таково было наименование, данное древнейшими греками далекой и таинственной области, куда, по их преданию, ежегодно путешествовал Аполлон Гиперборейский. Конечно, астрономически Аполлон есть Солнце, который, покидая свои эллинистические святилища, любил ежегодно посещать свою далекую страну, где «солнце никогда не заходит на протяжении полугода», гласит стих в «Одиссее».

Но исторически или, точнее, этнографически и геологически смысл является иным. Страна гиперборейцев, страна, распространявшаяся за Борею, Богом замерзшего сердца, Богом снегов и вихрей, любящим дремать на горной цепи Рипеус (горная гряда, включающая Северные Увалы, см. главу 1), не была воображаемой страной, как это предполагалось мифологами. Это был настоящий материк — страна, не знавшая зимы в те далекие времена (в период до X тыс. до н.э.). Её печальные останки, даже и ныне, не имеют более одной ночи и одного дня в течение года. Ночные тени никогда не спускаются на нее, говорили греки, ибо это «Страна Богов», любимая обитель Аполлона, Бога Света, и жители ее — любимейшие священнослужители и слуги его.

Согласно эзотерическому учению на планете Земля будет семь Коренных Рас. Сейчас на планете живет пятая Коренная Арийская Раса — наша цивилизация. Значит, после нас будет еще две цивилизации. Каждая Коренная Раса развивается и живет на соответст-

вующем и предназначенном только ей материке. Исследуемый нами Гиперборейский материк был предназначен для второй Расы. Он образовался после неких пертурбаций на планете, предоставив жизни возможность эволюционировать на Земле на новом материке, заменив тем самым материк первой Коренной Расы. Также и Гиперборейский материк, исчезнув впоследствии с планеты, положил начало эволюционным процессам на материке третьей Коренной Расы — Лемурии. Всякий раз при изменении материковой линии на планете происходили глобальные катаклизмы. Это связано с тем, что планета Земля является живой субстанцией и в ней, как во всяком живом организме, происходят эволюционные процессы, которые и выражаются в конечном итоге в смене геологической структуры планеты. Как нам кажется, наука об этом даже и не подозревает. Одни материки уходят под воду, предоставляя место океанам, а вместо океанов образуются новые материки. Это очень важно понимать для существа темы исследования. Все подобные катаклизмы периодичны и имеют свои циклы. Первый планетарный катаклизм (между сменами первой расы на вторую расу) произошел в свое время, и, что сейчас является зоной Северного Полюса, отделилось от существовавшего на тот момент азиатского (первого) материка.

Первое «великое наводнение» (первый катаклизм) имело аллегорическое, так же как и космическое значение, и оно произошло в конце Сатья Юги, «Века Истины», когда вторая Коренная Раса появилась впервые, как раса, называемая в теософии «Пóтом-рожденная». Они стали вторым Человечеством — составленным из самых разнообразных, гигантских получеловеческих чудовищ — первыми попытками материальной природы при построении человеческих тел. Согласно учению, вечно цветущие страны (Гренландия среди других) второго материка позже были последовательно превращены из Эдемов, с их вечной весной, в гиперборейский Гадес<sup>119</sup>. Превращение это также произошло вследствие смещения великих вод планеты, океанов, изменивших свои русла. Большинство второй Расы погибло при этой судороге эволюции и затвердевания планеты во время человеческого периода.

Итак, Северная Азия — современница второй Коренной Расы. Даже можно сказать, что Азия современна человеку, ибо с самого первоначала человеческой жизни первый Коренный материк, так сказать (речь идет о существовании материка в тонком, непроявленном мире), уже существовал, и эта часть мира, известная теперь под именем Азии (первый материк), была лишь в позднейшее время отрезана от Гиперборейского материка и отделена водами. То есть материк, проявленный первым к бытию (для первой расы), сначала покрывал в том числе и Северный Полюс (нынешний), наподобие цельной, ненарушенной коры, и остается таким по сей день за пределами Северного Ледовитого океана. Речь идет о материке Азии, который нам известен на сегодняшний день. Именно от Азии при первом катаклизме был отрезан Гиперборейский материк.

Какими еще данными можно подтвердить существование древнего материка в нынешнем Северном Ледовитом океане? Согласно «Тайной Доктрине», «в Вендидаде отмечаются жалобы, выражаемые против «Змия», укусы которого превратили прекрасную вечную весну Айрьянам Ваэджо (родина арийцев по Авесте) в зиму, порождающую болезни и смерть, и, в то же время, умственное и психическое истощение (замирание). Этот подразумеваемый Змий есть Северный Полюс, а также Полюс Небес<sup>120</sup>. Эти две оси производят

---

<sup>119</sup> Т.е. из теплого края в холодную преисподнюю.

<sup>120</sup> Египетский символ его — змий с головой ястреба.



времена года соответственно углу их взаимного наклона. Эти обе оси перестали быть параллельными: следовательно, вечная весна Айрьянам Ваэджо «на берегах прекрасной реки Дайтьи» (территория севера Русской равнины) исчезла, и «арийские Маги должны были переселиться в Согдиану» — так говорят экзотерические летописи. Судя по всему, произошло смещение осей, а, следовательно, и полюсов Земли. И вообще в ТД утверждается, что глобальные катаклизмы на планете постоянно сопровождаются смещением оси вращения Земли, что приводит к разным климатическим изменениям.

Е.П. Блаватская проанализировала легендарную историю Персии и получила любопытный результат. Каково бы ни было географическое положение горы Каф, являются ли они горами Кавказа или горами Центральной Азии, легенда помещает Дэв и Пери далеко за пределы этих гор к северу. Кроме того, легенда утверждает, что часть первого «острова-суши» (Гиперборейский материк), отделившись от главной массы (см. данные двумя абзацами выше), осталась с тех пор за пределами гор Кох-Каф, «каменной стены, окружающей мир». Согласно ТД, путь продолжительностью в семь месяцев приведет того, кто обладает «Кольцом Соломона», к этому «Источнику Жизни», если он будет идти на север прямо перед собою, как летит птица. Путь из Персии прямо на север приведет к шестидесятому градусу долготы, придерживаясь к западу, к Новой Земле. Путь от Кавказа приведет путника к вечному льду за пределом Арктического Пояса между шестидесятью и сорока пятью градусами долготы, или же между Новой Землей и Шпицбергенем. Вот так в ТД обозначены первые реальные точки локализация северного материка. ТД говорит, что «странствующие барды Персии и Кавказа утверждают до настоящего времени, что далеко за пределами снежных вершин Кап'а, или Кавказа, существовал великий материк, ныне скрытый от всех.

ТД сообщает также, что как только появились первые астрономы, они заметили, что по направлению к нынешнему Северному Полюсу в небе постоянно появлялась над горизонтом некоторая окружность — они назвали ее Горою. Это было проявление тонкоматериального мира. Эту гору назвали Меру. Так как Меру, согласно ТД, есть высокая обитель Богов, то говорилось, что Боги восходили и нисходили с нее периодически. Астрономически под этими богами подразумевались Боги Зодиака, или переход северного полюса Земли к южному полюсу Неба.

Во время второй Коренной Расы еще новые земли поднялись из водных глубин, как продолжение «головы» от «шей». Начинаясь на обоих полушариях на линии над самой северной частью Шпицбергена<sup>121</sup>, по проекции Меркатора. Они могли включать на стороне Америки места, ныне занятые Баффиновым заливом и соседствующими островами и мысами. Там земля едва достигала 70° широты в южном направлении. Здесь она образовывала материк, в виде лошадиной подковы, как говорят Комментарии ТД, из двух концов которого один включал Гренландию с отростком, пересекавшим 50° немного юго-западнее, а дру-

---

<sup>121</sup> Ибо Станца называет эту местность термином, приведенным в Комментариях ТД, как место, не имеющее широты (Ниракша), Обитель Богов. Как говорит один схолиаст в «*Суриа Сиддханта*» (XII, 42–44): «Над ними восходит солнце, когда оно помещается в точках равноденствия; они не имеют ни равноденственных теней, ни подъема полюса (*Акионнати*).

«В обоих направлениях от Меру находятся две полярные звезды (*Дхруватара*), помещающиеся посреди неба для тех, кто находится в местах, не имеющих широты (*ниракша*), обе они имеют свое место на горизонте. «Следовательно, в этих городах (в этой стране) не имеется подъема полюсов, обе полярные звезды помещаются на их горизонте; но их градусы-широты (*ламбака*) равняются 90°; на Меру градусы широты (*акша*) того же числа». (См. *Вишну Пурана*, перев. Уильсона, II, 208).

гой Камчатку, и оба конца эти соединялись тем, что в настоящее время представляет северную линию берегов Русской равнины и Сибири. Вот вам и фактическое описание материка, существовавшего во время второй Расы. Это была огромная территория, включающая не только побережье нынешней Евразии, но и широкую полосу земли, сейчас являющуюся шельфом Ледовитого океана<sup>122</sup>, которая ушла под воду. Согласно ТД, этот Гиперборейский материк разъединился и исчез.

В Пуранах каждое упоминание Северной области связано с областью Северного Полюса, которая была тогда материком, и на нем цвели магнолии, где ныне мы видим неисследованную бесконечную пустыню льда. Наука говорит о «древнем материке», простиравшемся от Шпицбергена вниз до пролива Дувра. Сокровенное же учение утверждает, что в самые ранние геологические периоды эти области входили в состав материка, имевшего форму конской подковы (суть см. выше), один конец которой лежал гораздо севернее, нежели Северный Корнвалис<sup>123</sup>, и включал Гренландию, другой же вмещал Берингов пролив, как кусок внутренней земли. Британские Острова, которые в те дни должны были бы находиться как раз под нижним изгибом указанного полукруга были подняты на поверхность одновременно с погружением экваториальных частей Лемурии (зарождение Атлантиды в процессе гибели Лемурии).

Подчеркнем, как важно понимать процессы геологической трансформации на протяжении времени существования Земли. В ТД говорится, что в конце существования Лемурии, когда ее материк уже разбился во многих местах и образовал новые отдельные материки, ни Африки, ни обе Америки, еще менее Европы не существовало в те времена — все они еще покоились на дне океана. Также мало что существовало и из нашей Азии, ибо Предгималайские области были покрыты морями, за пределами же их простирались «листья лотоса» (далее эта земля будет называться Лемурийской звездой), принадлежавшие к Швета-Дви́па (северная родина ариев<sup>124</sup>), страны, куда входили Гренландия, Восточная и Западная Сибирь, т.е. части того северного материка, обозначенного нами выше, на конец Лемурийской эпохи.

Во время Миоценского Века, как утверждает ТД, миллион либо десять миллионов лет тому назад — Гренландия и даже Шпицберген, остатки второго или Гиперборейского материка, «обладали почти тропическим климатом». При этом ТД констатирует, что эта область, однако, со времени появления человека не раз поочередно или замерзала, или становилась тропической. В частности, Комментарии ТД говорят нам, что третья Раса находилась в конечной точке своего развития, когда: «Ось Колеса наклонилась. Солнце и Луна не светили больше над головами этой части Пóтом-рожденных [представители второй Расы]; люди узнали снег, лед и мороз; и люди, растения и животные уменьшились в росте своем. Те, кто не погиб, остались как малые дети в своем росте и интеллекте. Это была третья Прала́йа<sup>125</sup> Рас»<sup>126</sup>. Это подтверждает смену климата на планете из-за изменения наклона оси вращения Земли. Таких изменений на планете было уже четыре (!).

---

<sup>122</sup> Вдоль нынешнего северного берега Евразии лежит мелководный океан с глубинами до 200 метров.

<sup>123</sup> Т.е. Корнуол

<sup>124</sup> Вот: «Швета-Дви́па (северная родина ариев)». Вот откуда пополнялась арийская раса после набегов туранцев возле Гобийского моря.

<sup>125</sup> Санскр. растворение, исчезновение.

<sup>126</sup> Это относится к гибели Лемурии.

Платон являлся первым мудрецом среди классических писателей, который говорил пространно о Божественных Династиях. Он помещает их на обширном материке, называемом им Атлантидой. Он имел в виду территорию, которая в его время называлась не Гиперборейским материком, а «Гиперборейской Атлантидой». Рассуждал о Северной земле и Ж.С. Байи, называя ее также «Гиперборейской Атлантидой». Такова была традиция. Байи был предварен о. Кирхером, ученым иезуитом, который в своем труде «*Œdipus Ægyptiacus*<sup>127</sup>» писал: «Признаюсь, что долгое время я рассматривал все эти [Династии и Атлантиду] как простые басни (*meras pugas*) до дня, когда, лучше ознакомившись с восточными языками, я пришел к убеждению, что все эти легенды, в конце концов, должны быть лишь развитием великой истины»<sup>128</sup>. Речь идет о смысловом содержании ТД, которое является со слов о. Кирхером истиной! Данная мысль нам важна для понимания и осознания следующего отрывка из ТД.

«Теопомпий в своем «*Meropis*», как доказывает это де Ружемонт, влагает в уста жрецов Фригии и Малой Азии те же самые слова, что были произнесены жрецами Саиса, когда они открыли Солону историю и судьбу Атлантиды. По описанию Теопомпия, Атлантида представляла собою один материк неопределенного размера, заключавший две страны, населенные двумя расами — расой воинственной и расой набожной и склонной к созерцанию, — которые Теопомпий символизирует двумя городами. Город «Благочестия» постоянно посещался Богами; город «воинствующий» был населен различными существами, неуязвимыми для железа, которые могли быть смертельно ранены лишь посредством камня или дерева<sup>129</sup>». В данном отрывке обозначены две расы. Так вот набожные были ранними арийцами (сведения ТД от Е.Блаватской), а воинствующие — большинством четвертой Коренной Расы (атлантами). Арийцы были благочестивые и склонные к созерцанию (йогическому), атланты (большинство) были расой колдунов, которая быстро вырождалась в силу своих необузданных страстей. Кроме того, как видим, упомянуты два города, что означает, скорее всего, две отдельные территории: северные и южные части Атлантиды, т.е. гиперборейские и экваториальные земли. По-видимому, гиперборейские земли (физическая твердь) существовали в период Атлантиды. Эта земля сформировалась во время гибели Лемурии и зарождения Атлантиды (третья планетарная катастрофа на планете). На этой земле ТД размещает первых арийцев, которые были выходцами из атлантской расы, но обособились от злых и воинствующих колдунов — атлантов. И произошло это около 1 млн лет назад.

Тайная Доктрина восстановила некоторые исторически значимые цифры в их истинном значении. Читаем в «Критии»: «Прежде всего, нужно запомнить, что 9000 лет протекли со времени войны народов, живших над Геркулесовыми Столбами и вне их, и теми, которые населяли земли на этой стороне». Эзотерическое учение утверждает, что «большинство из позднейших островитян-атлантов погибло в промежуток между 850 000 и 700 000 лет тому назад [разделение большого материка Атлантиды на отдельные острова], и что арийцы существовали уже 200 000 лет [т.е. около 1 млн лет назад], когда первый великий «Ост-

---

<sup>127</sup> Т.е. «Египетский Эдип».

<sup>128</sup> I, 70; де Мирвилль, там же, стр. 26.

<sup>129</sup> «*Peuple Primitif*», де Ружемонт, III, 157; де Мирвилль, там же, стр. 29. Это имеет оккультное значение и относится к свойству железа, которое притягивается некоторыми магнетическими элементами и отталкивается другими; подобные элементы, посредством оккультного процесса, могут быть сделаны столь же непроницаемыми для этого, как и вода для удара.

ров», или Материк, был потоплен; казалось бы, что едва ли возможно как-то согласовать эти цифры, но, на самом деле, это возможно». И далее ТД поясняет: «Люди же времени Платона, во всяком случае, посвященные писатели, под тысячелетием предполагали не 1000 лет, но 100 000 лет; тогда как индусы, самые независимые среди всех, никогда не скрывали своей хронологии. Таким образом, Посвященные вместо 9000 лет прочтут 900 000 лет, время, на протяжении которого — то есть от первого появления Арийской расы, когда части однажды великой Атлантиды, принадлежавшие к Плиоценскому периоду, начали постепенно опускаться, а другие материки появляться на поверхности, вплоть до окончательного исчезновения небольшого острова Атлантиды, упоминаемого Платоном, — Арийские расы никогда не переставали сражаться с потомками первых гигантских рас [имеются в виду атланты, рост которых в конечной фазе существования Атлантиды еще уменьшился, но был от 3 до 5 метров]. Эта война продолжалась почти до конца века, предшествовавшего Кали Юге, и называлась она Махабхарата, или Великая Война, столь прославленная в истории Индии. Подобное слияние событий и эпох и низведение сотен тысячелетий в тысячи лет не противоречит количеству лет, истекших, по заявлению, сделанному Солону египетскими жрецами, со времени разрушения последней части Атлантиды. 9000 лет были правильным числом. Последнее событие никогда не скрывалось и лишь исчезло из памяти греков. Египтяне сохранили свои рекорды в целостности, благодаря своей изолированности; будучи окружены морем и пустыней, они оставались незатронутыми другими народами почти что за несколько тысячелетий до нашей эры».

Итак, по Е.Блаватской, «наша пятая Коренная Раса уже существует — как Раса и совершенно самостоятельно от своего основного ствола — около 1.000.000 лет». Зародилась эта Раса на Северной земле, которая сначала представляла собой единое целое с комплексом островов Атлантиды. Большая часть Атлантиды погибла во время катастрофы 850 000 лет назад, *при этом* ее северные Гиперборейские части отделились и стали самостоятельной сушей. Судя по всем имеющимся сведениям, именно на той Северной земле, оставшейся после катастрофы 850 тыс. лет назад и располагающейся до своего окончательного затопления в районе нынешнего Северного океана, и начинал строить свою цивилизацию нарождающийся арийский народ — пятая Коренная Раса (наша цивилизация) по Е.Блаватской.

Весьма любопытно, что Козьма Индикоплов, живший в шестом веке после Р. Хр., постоянно утверждал, что человек родился и обитал вначале в стране «за Океаном», доказательство чего было дано ему в Индии одним ученым халдеем. Он говорил: «Земли, на которых мы живем, окружены Океаном, но за пределами этого Океана существует другая Земля, которая касается стен неба; именно в этой стране человек [представитель нашей цивилизации] был создан и жил в Раю. Во время Потопа Ной был унесен в своем ковчеге в землю, которую его потомство обитает поныне»<sup>130</sup>. В ТД говорится: «Христианская топография» Козьмы Индикоплова и достоинства ее хорошо известны, но здесь добрый отец повторяет всемирное предание, которое, кроме того, подтвердилось и фактами. Каждый арктический путешественник подозревает о существовании «острова-суши» за линией вечного снега». Может быть, с учетом этого смысл следующего места в одном из Комментариев ТД станет яснее: «Между Первой и Второй [Расами] *Вечная Центральная* [Земля] была разде-

---

<sup>130</sup> Козьма Индикоплов в «*Collect. Nova Patrum*», т. II, стр. 188; также см. «*Journ. des Savants*», *Suppl.* 1707, ст. 20.

лена *Водю Жизни*<sup>131</sup>. Она течет вокруг ее тела [Матери-Земли] и оживляет его. Один из ее истоков исходит из ее головы<sup>132</sup>; и становится мутным у подножия ее [Южный полюс]. Он очищается [по возвращении] к ее сердцу — которое бьется у подножия священной Шамбалы, которая тогда [в начале] еще не была рождена. Ибо на поясе человеческого обиталища [Земли] лежит сокрытой жизнь и здоровье всего, что живет и дышит<sup>133</sup>. Во время Первой и Второй [Рас] пояс был покрыт великими водами. [Но] Великая Мать трудилась под волнами, и новая земля была присоединена к первой [присоединение северной земли к первому матерiku по эзотерическому учению], которую наши мудрецы называют головным убором [шапкою]. Она еще сильнее потрудились для Третьей [Расы], и ее торс и пуп поднялись над водою. Это и был пояс, священный Гимават<sup>134</sup>, простирающийся вокруг Мира. Она разбилась по направлению к заходящему Солнцу, от своей шеи<sup>135</sup> вниз [к Юго-Западу] на многие земли-острова, но Вечная Земля [шапка] не разбилась [северная земля сохранилась]. Земля-Суша покрыла поверхность тихих вод по направлению к четырем сторонам Мира [четыре выступа суши, аналогичные на картах Меркатора]. Все они погибли [в свою очередь]. Тогда появилась обитель злобных [Атлантида]. Вечная Земля теперь стала скрытой, ибо воды стали твердыми [замерзшими при четвертом планетарном катаклизме] под дыханием ее ноздрей и пагубных ветров из пасти Дракона и т.д.».

ТД так поясняет значение пояса Гимават. Оккультизм указывает на Гималайскую цепь, как на «пояс», и утверждает, что находится ли она под водою или на поверхности, цепь опоясывает планету. «Пуп» описан, как находящийся по направлению к заходящему Солнцу или к Западу от Гимавата, в котором заложены корни Меру, горы, находящейся на севере от Гималаев. Меру не есть «легендарная гора в пупе или центре Земли», но ее корни и основание находятся в этом пупе, тогда как сама она находится на далеком севере. Это связывает ее с «центральной страной, которая *никогда не погибает*»; та страна, «где день смертного продолжается шесть месяцев, а его ночь другие шесть месяцев». Как сказано в Вишну Пуране: «Для Севера от Меру всегда ночь, когда день в других областях, ибо Меру есть Север всех Двипа и Варша» (островов и стран). Следовательно, Меру помещается ни в горах Атласких и никак «абсолютно в центре Планеты»...

Древнейшая цивилизованная страна Азии — Индия. «Субрасы, руководимые Кармическим законом или судьбою, бессознательно повторяют первые шаги их соответствующих матерей-рас. Так же как сравнительно светлокожие брамины — при их нашествии на Индию с ее темнокожими дравидами — пришли с севера, также и Арийская, пятая Раса должна утверждать свое происхождение из северных областей. Оккультная Наука доказывает, что все основатели, соответствующие группы семи Праджапати Коренных Рас, все связаны с Полярной Звездой. Кроме того, должна была существовать основательная причина, почему азиатская народность помещала своих великих Прародителей в Большую Мед-

<sup>131</sup> Эта «Вода» есть кровь или флюид Жизни, оживотворяющий Землю, сравниваемую здесь с живым теплом.

<sup>132</sup> Т.е. из Северного полюса.

<sup>133</sup> Оккультное Учение подтверждает народное предание, которое говорит о существовании Источника Жизни во чреве Земли и на Северном Полюсе. Это есть кровь Земли, электромагнитный ток, проходящий через все артерии, и запас которого, как говорят, находится и собран в «пупе» Земли.

<sup>134</sup> Или Гималаи.

<sup>135</sup> Даже Комментарии не воздерживаются от восточных метафор. Планета уподобляется телу женщины, «Мать-Земля». «От ее шеи вниз», означает от внутреннего моря, ныне находящегося за пределами непрохо-

ведицу, в северное созвездие. Тем не менее, прошло 70.000 лет с тех пор, как Полюс Земли стал указывать на дальний конец хвоста Малой Медведицы; и еще большее число тысячелетий прошло с того времени, когда семь Риши могли отождествляться с созвездием Большой Медведицы». Т.е. ТД говорит, что около 70 тыс. лет назад произошла катастрофа, во время которой сместились Полюса. Запомним эту цифру, т.к. она может оказаться ключевой при уточнении сроков гибели Северной земли.

Арийская Раса народилась и развилась на далеком севере, но после катастрофы с материком Атлантиды, племена этой расы переселились на юг, в Евразию. Интересно, какая катастрофа имеется в виду — третья или четвертая!? В этом нам и необходимо разобраться. По-видимому, пятая Раса находилась на самом северном материке и оттуда переселилась в Евразию. «Потому Прометей тоже сын Азии, и Девкалион, его сын, греческий Ной, — тот, кто создал людей из камней матери Земли — назван Лукианом северным скифом, а Прометей сделан братом Атласа и прикован к горе Кавказа среди снегов<sup>136</sup>. Греция также имела своего гиперборейского Аполлона, так же как и южного. Таким образом, почти все Боги Египта, Греции и Финикии, так же как и боги других Пантеонов, были северного происхождения и народились на севере к концу третьей Расы, после того как ее полная физическая и физиологическая эволюция закончилась»<sup>137</sup>. Это означает, что мы должны подробно рассмотреть территорию Лемурии и вычленив именно из нее некие северные земли (в дополнение к тому, что сделано выше), которые и предстанут перед нами как Северный материк, где происходило формирование народов, отличных от атлантов.

Лемурийцы, также и ранние атланты, подразделялись на два определенных класса, группы (см. выше) — «Сыны Ночи» или Тьмы и «Сыны Солнца» или Света. Древние книги повествуют об ужасающих битвах между этими двумя группами, когда первые, покинув свою страну Мрака, откуда солнце уходило на долгие месяцы, спустились из своих негостеприимных областей и «пытались отвоевать Владыку Света» от их более благодетельствованных судьбою братьев, живших в экваториальных странах. Нам могут сказать, что древние ничего не знали о долгой ночи, длительностью в шесть месяцев в полярных странах. Даже Геродот, более просвещенный, нежели остальные, лишь упоминает о народе, который был погружен в сон в течение шести месяцев в году и оставался без сна в другую половину. Тем не менее, греки знали хорошо, что существовала страна на севере, где год разделялся на день и на ночь, по шесть месяцев каждый, ибо Плиний говорит об этом вполне определенно. Они говорят о киммерийцах и о гиперборейцах, делая различие между ними. Первые населяли Палус Мэотис<sup>138</sup> — между 45 и 50 градусами широты. Плутарх объясняет, что они представляли собою лишь малую часть великого народа, остановившегося около

---

димых ледовых заграждений. «Земля», как говорит Парашара, «есть мать и кормилица, умноженная всеми тварями и их свойствами, объемлющая все миры.

<sup>136</sup> Утверждается, что Девкалион принес культ Адониса и Озириса в Финикию. Этот культ есть культ Солнца, утраченный и снова найденный в его астрономическом значении. Лишь на Полюсе Солнце исчезает на такое долгое время, как шесть месяцев, ибо на широте в 68 градусов оно остается мертвым лишь в течение сорока дней, как мы видим это на празднествах в честь Осириса. Оба культа получили начало на севере Лемурии или на том материке, своего рода нарушенным продолжением которого была Азия, и который простирался до полярных областей. Это хорошо доказано в труде Гебелена «Аллегории Востока», а также у Байи.

<sup>137</sup> Гиперборейцы, существование которых рассматривается сейчас как мифическое, описаны (Геродот, IV, 33, 35; Павзаний, I, 31, 32; V, 7, 8; X, 5, 7, 8) как возлюбленные священнослужители и жрецы Богов и особенно Аполлона.

<sup>138</sup> Азовское море (и вокруг него).

Танаиса<sup>139</sup>, после того как они прошли Азию. «Эти воинственные множества раньше жили на берегах океана в непроходимых лесах под сумеречным небом. Там полюс почти касался головы, там долгие ночи и дни разделяют год».

Остров Делос, Астерия греческой мифологии, никогда не находился в Греции, ибо эта страна в то время еще не существовала, даже в своей молекулярной форме. Несколько писателей показали, что она представляла страну или остров гораздо больший, нежели малые точки Земли, ставшие Грецией. Плиний и Диодор оба помещают ее в северных морях. Как уже мы отмечали, один называет ее *Vasilea* или «Царственной», другой, Плиний, называет ее Озерикта...»<sup>140</sup> или же «Царственному Острову Богов», ибо Боги родились на нем, т.е., Божественные Династии Царей Атлантиды пришли из этого места. Этот остров надо искать среди группы островов, открытых Норденскиольдом<sup>141</sup> на его «Веге», во время его путешествия в Арктических областях<sup>142</sup>.

Сокровенные Книги говорят нам, что климат изменился в северных областях не раз, с тех пор как первый человек обитал в этих, ныне почти недоступных, широтах. Те земли были раем, прежде чем стать адом: темный Гадес греков и холодное Царство Теней, где скандинавская Хел, Богиня-Царица страны мертвых, «царствует в глубинах Хельхейма и Нифльхейма». Тем не менее, это было местом рождения Аполлона, самого лучезарного среди Богов на Небесах — астрономически — так же как в его человеческом смысле, он был самым просвещенным из Божественных Царей, управлявших ранними народами. Последний факт ясно изложен в Илиаде, где сказано, что Аполлон четыре раза появлялся в своем облике (как Бог четырех Рас) и шесть раз в человеческой форме, т.е., как связанный с Божественными Династиями, первых не разъединенных лемурийцев. Именно эти ранние, таинственные народы, их страны дали возможность невежественным отцам церкви изобрести Ад, который они превратили в палящую местность<sup>143</sup>, вместо замерзающей. Конечно, самоочевидно, что ни гиперборейцы, ни киммерийцы, ни аримаспы, ни даже скифы — известные грекам и даже общавшиеся с ними — не были атлантами. Но все они произошли от их последних субрас.

Фересид говорил, что гиперборейцы принадлежали к расе Титанов, раса, которая была потомками самых ранних великанов, и что именно гиперборейская область была родиной первых великанов. Толкования на Священные Книги объясняют, что указанная область была дальним Севером (ныне полярные страны), Предлемурийским ранним материком, т.е. вторым материком эзотерического учения, включавшим некогда нынешнюю Грен-

---

<sup>139</sup> Т.е. Дона.

<sup>140</sup> *Op. Cit.*, XXXVII, 2.

<sup>141</sup> Т.е. Норденшельдом.

<sup>142</sup> Эти острова были «найжены покрытыми окаменелостями лошадей, овец, быков и пр. среди гигантских костей слонов, мамонтов, носорогов и пр.». Если в этот период на Земле не было людей, то «каким образом лошади и овцы были найдены вместе с огромными допотопными?» спрашивает один Учитель в своем письме. («*Эзотерический Буддизм*», стр. 67).

<sup>143</sup> Хорошее доказательство тому, что все Боги, религиозные верования и мифы пришли с Севера, заключается в нескольких показательных словах, которые зародились и остаются, по настоящее время, среди северных племен в своем первоначальном значении; но хотя и было время, когда все народы говорили «на одном языке», эти слова получили различный смысл у греков и римлян. Одно из таких слов есть *tann*, *tan*, — живое существо и *tanés*, мертвые люди. Лапландцы называют свои трупы и посейчас *tanés*. («*Путешествие Ренара в Лапландию*», I, 184). Маннус есть предок Германской Расы: Ману индусов, мыслящее существо от *Ман*; Египетский — Менес, и *Минос*, Царь Крита, судья адских областей после своей смерти — все они произошли от одного и того же слова или корня.

ландию, Шпицберген, Швецию и Норвегию и так далее. Как понимаете, в этом сюжете нас не интересовали великаны, нам было важно еще одно свидетельство о Северной земле.

Есть некоторые карты Лемурии, представленные Уильямом Скотт-Эллиотом (William Scott-Elliot) в его книге «История Атлантиды», на которых можно приблизительно оценить территорию искомого нами Северного материка. Продемонстрируем две карты (рис. 23), имеющие отношения к Лемурии в ее наибольшем развитии (карта 1) и в преддверии её гибели (карта 2). Нам важно на этих картах понять, какие северные земли и в каком виде существовали на период гибели Лемурии. Эти земли, как представляется, и будут иметь отношение к искомым северным территориям, так как практически все остальные земли Лемурии на севере планеты, как и основной материк Лемурии, исчезли. Атлантида поднялась вместо них, и в X тыс. до н.э. она полностью погибла.

Проследим последовательность появления и исчезновения материков, обозначенную нами выше. Лемурийский материк меняет Гиперборейский. Согласно эзотерическому учению это закон развития человеческих Рас на планете. Лемурийский материк в период ее расцвета являлся уже сформировавшейся твердью, что мы видим на карте №1. Но при этом и часть оставшегося Гиперборейского материка также твердеет, приобретая физические очертания. На карте №2, которая является важной для нашего исследования, мы можем наблюдать некие ориентиры Северной земли. В Лемурийский период расположение суши, как трактует ТД, было следующим. На нынешнем Северном Полюсе был звездообразный материк — Лемурийская звезда, с выдававшимися большими лучами. Гренландия — один из сохранившихся полуостровов, один из лучей звезды, что мы можем наблюдать на представленных картах. ТД сообщает также, что после продолжавшегося несколько лет путешествия Ману (речь о переселении людей с Атлантиды на север Азии для создания Арийской Расы в безопасное место перед третьей катастрофой — 75 тыс. лет до н.э.) достиг юго-западных берегов Гобийского моря. Ману не остановился на равнине, а повернул к лежащим к северу горам, где простиралось большое мелководное море, протянувшееся на север<sup>144</sup>, к Северному океану и, соответственно, к Полюсу. Согласно ТД, Лемурийская Звезда к тому времени в значительной степени разбилась, и её ближайшая точка была примерно за тысячу миль к северу<sup>145</sup>. До сих пор остающимися частями её являются современные Исландия, Гренландия и Таймыр, а также острова в Северном Ледовитом океане.

Проанализировав поэтов Пиндара (5 в. до н.э.), Гесиода (8 в. до н.э.) и Ференика (1 в. до н.э.) можно прийти к следующим выводам. Когда-то на Земле был Золотой век, людьми правил Кронос, отец Зевса. Зевс, свергнув отца, отправил его и титанов далеко на север, за море, которое потом стало называется Кронийским (т.е. Ледовитый океан), на остров, где «природа и мягкость окружающего воздуха удивительны». Древние авторы говорили, что необыкновенная страна с умеренным климатом и изобилием плодов, где живут здоровые и счастливые люди, не ведающие войн и раздоров, лежит далеко на севере, в Океане, за высокими горами, простирающимися с запада на восток (Рипейские горы — Северные Увалы), прямо под Полярной звездой (сведения индийцев и иранцев), где находится точка вращения мира (это у греков). Кроме того, во всех рассказах ясно говорится, что страна нахо-

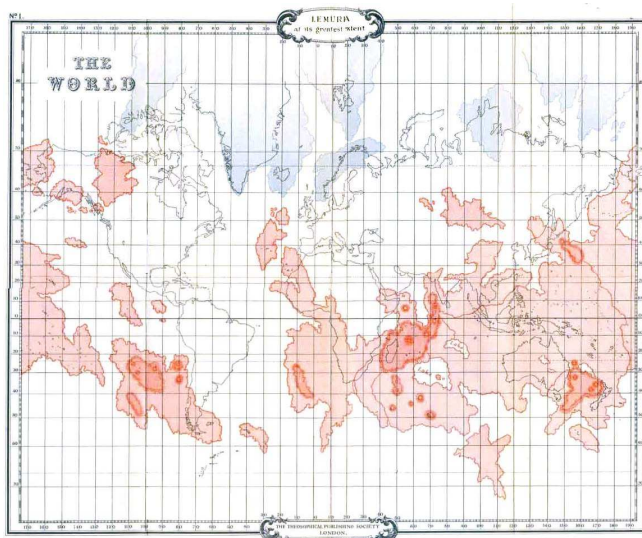
---

<sup>144</sup> Этот проход закрылся во время катастрофы 9564 г. до н.э., когда территории Гоби и Восточной Сибири поднялись.

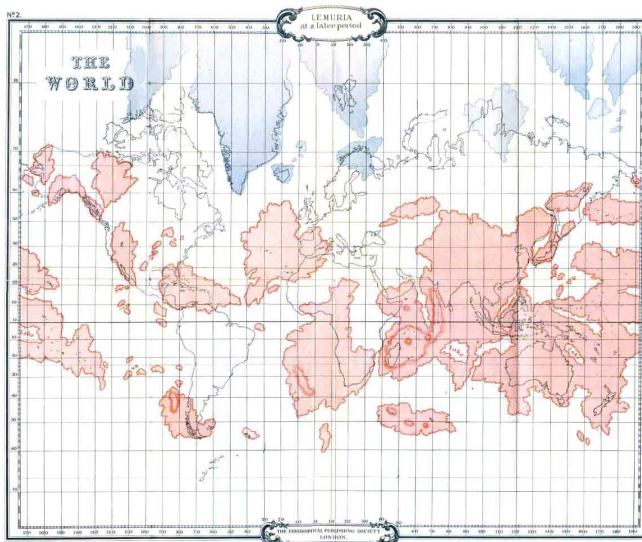


дится на полюсе. И в самой точке полюса находится гора (см. анализ карт). Однако, как мы знаем, в точке полюса сейчас горы нет.<sup>146</sup> Но через точку полюса проходит значительная подводная горная система — хребт Ломоносова. И по некоторым научным данным в недалеком геологическом прошлом в Ледовитом океане существовала земля. В пользу надводного существования хребтов или их частей в Ледовитом океане говорит их геоморфология, о чем мы писали выше.

Карта 1  
ЛЕМУРИЯ В МАКСИМАЛЬНОМ РАЗВИТИИ



Карта 2  
ЛЕМУРИЯ В ПОЗДНИЙ ПЕРИОД



(красным показана Лемурия, синим — твердь северной земли, Лемурийская звезда)

Рис. 23

<sup>145</sup> Т.е. примерно за 1600 км от северного края нынешнего плато Путорана, расположенного южнее Таймыра и отделённого от него Северо-Сибирской низменностью.

<sup>146</sup> Она там есть, только на тонком уровне.

В 1979 году датские картографы сообщили об открытии острова севернее Гренландии, в 80-х широтах. На острове обнаружены следы растительности. Своеобразным указателем наличия в прошлом в океане твердой земли служат птицы. Издавна трассы их перелетов до сих пор проходят по тем местам, где когда-то, видимо, и находилась Северная земля. Когда же могла исчезнуть указанная Северная земля? Я.Я.Гаккель считал, что это могло быть от 100 до 10 тыс. лет назад. Гидрогеологи Н.А.Белов и Н.Н.Лапина, полагают, что хребты были над поверхностью воды 16 — 18 тыс. лет назад, К.И.Несис и Е.Ф.Гурьянова считают, что окончательное погружение произошло лишь 2500 лет назад. Ясности, как видим, нет никакой. Скорее всего, Северный материк исчез под водой во время катастрофы 75 тыс. до н.э. вместе с островами Рута и Дайтья, что совпадает с мнением Гаккеля.

Легенды говорят о теплой стране в северных широтах, стране с мягким климатом. Могло ли быть такое? Оказывается, могло. Арктический бассейн до X тыс. до н.э. был свободен от дрейфующих льдов, в верхнем горизонте почвы не было никакой вечной мерзлоты, тундра отсутствовала. Если на севере находят мамонтов, то там даже были лиственные леса, т.к. без этой пищи мамонт не проживет. А все потому, что Северный Полюс, как отмечалось ранее, находился в другой точке — в районе западного берега Гренландии. И только глобальная катастрофа X тыс. до н.э. внесла серьезные изменения в климатическую ситуацию на севере Евразии. Ранее там была жизнь. На оставшихся от Северного материка островах находят стоянки человека. На Шпицбергене найдена стоянка, которая датируется 4 тысячами лет. Подобная стоянка есть и в Канадском архипелаге. Человек существовал на северных землях и в Каргинское теплое время (32 — 20 тыс. лет назад). Смутные воспоминания о Северной стране сохранились у многих народов. «Страна блаженных» в Северном Ледовитом океане упоминается в скандинавских сказаниях. Финны называют ее «Сарайас» — «Северный дом», а древние индусы «Джарайю». Скифы полагали, что за мертвыми полями севера лежит страна, что рождает обильные плоды, а в ее рощах обитает священный счастливый народ. Землю на севере показывают и древние карты, в т.ч. карты Меркатора, в которых он использовал материалы древних, не дошедших до нас карт.

### III.

## РУССКИЕ ПРЕДАНИЯ О СЕВЕРНОЙ ЗЕМЛЕ

Продолжая исследования вопроса о локализации Северной земли, обращаем внимание на русские предания, в которых сохранились свидетельства об этой земле. В литературное наследие Ю.П. Миролюбова входят так называемые «Сказы Захарихи», являющиеся той частью устных преданий, которые пели и рассказывали людям kobзари, гусельщики-велесовичи, домрачеи и лирники. В «Сказании про Адагу-царя» прямо говорится об этом: «Только мы, старые спиваки, ещё помним и рассказываем про стародавнюю Русь, да про житьё-бытьё наших Пращуров». Видимо, со слов таких «спиваков», передаваемых из поколения в поколение, и были записаны настоящие Сказы, собранные Ю.П. Миролюбовым.<sup>147</sup> Сказы передавались в устной форме. Это наше наследие, как те же самые сказки и былины, которое нельзя отвергать, их надо изучать и исследовать, что собственно и делал Ю.П. Миролюбов, собирая народный фольклор, куда он относил и Сказы, и огромное количество небольших мастерски написанных зарисовок по народным преданиям.

Следует знать, что Сказы — это реальные события, записанные в своё время со слов очевидцев. Это, например, «Сказы посольского приказа», которые описывали работу русских дипломатических служб и др. Они писались в образном понятии и отражали культуру и быт народа. Это ведь сам Русский народ говорил устами Захарихи. Полагаем, что надо обязательно прислушиваться к народному мнению, так как это часть забытой правды. «Сказы Захарихи» являются одним из источников о древних временах и охватывают огромный промежуток времени жизни древних Русов. Более подробно с этими Сказами можно познакомиться в наших исследованиях «История Русичей по Велесовой книге» ([https://ridero.ru/books/istoriya\\_rusichei\\_po\\_velesovoi\\_knige/](https://ridero.ru/books/istoriya_rusichei_po_velesovoi_knige/)) и «Об истинной истории древней Руси» ([https://ridero.ru/books/ob\\_istinnoi\\_istorii\\_drevnei\\_rusi/](https://ridero.ru/books/ob_istinnoi_istorii_drevnei_rusi/)). Некоторые Сказы донесли до нас исторические сведения и удивительные предания о древнейших временах — за несколько тысячелетий до нашей эры, когда Русы жили на благодатном северном острове, и та земля за одну ночь исчезла в пучине вод. Эти сведения напрямую ассоциируются нами с древней историей человечества, которое сначала жило на Северной земле и впоследствии переселилось с той затонувшей земли на большой материк, в Гиперборею. В уникальности и аутентичности данных сведений не приходится сомневаться. Проанализируем тексты Сказов по собранию сочинений Ю.П.Миролюбова, том XVI (© 1990 by Mrs. J. Miroluboff. Heinrichsallee 35, Aachen, West Germany). Как представляется, Северная земля, о которой идет речь в Сказах, имеет прямое отношение к теме нашего исследования. Итак.

### Сказ про старую старовину

*То было такъ давно, что уже и давность сама отъ старости выцвела, и уже не видно, что а какъ, и только думка старых людей еще сохраняетъ вспоминъ про то, и поведаеть про те часы. Такъ, коли еще Русы одразу жили на Земле, на полуночи, а тамъ были, и Гору Миру видели, а та Золота Гора еще стояла крепко, такъ былъ в Русахъ Царь Сва-*

---

<sup>147</sup> Сказы были записаны от Захарихи.

рогъ, а было у него много Царей разныхъ, и все они были Богами живыми, и носили ихъ имено. Ближними были возле Царя Сварога Перунъ Царь, Волосъ Царь, Дажбо, Себо, Ладо, Яро, Купало, Хоросъ, Радоуць, Свято, Колядо, Рудый, Вышній, Крыжней, Лютоборъ, Овсень да Сивый, да еще Дымъ да Вимъ, да Леуць, да Водяникъ, да еще Полевикъ-Царь, да Земонъ, да Просичь, а другихъ имено позабылося да не вспомнится. Кроме тѣхъ Царей были Цари дальнее. И все они Сваре-Царю подчинялися, и все его безперечно слухалися. Жили люди тамо добре и счастно, да разумно, сребро, золото имали, железо и медь знали, и все у нихъ было въ доме, топка добрая, вода чистая, коли пить захочется. И вздыбилася Земля Оразкая, море кругомъ закипело, дома стали падать, а люди не могли стоять, и всякій зверь на землю падалъ, не могъ стоять, и много коней, коровъ ноги поломало. Тогда Царь Сварогъ приказал лоди готовить, и бросать все, кроме самого нужного, и чтобъ молодыхъ жеребятъ брали, и чтобъ детей, старыхъ и женокъ на лоди сажали, а все другое бросали, а всехъ, кто шаблю въ рукахъ держать можетъ, на каждую лодь сажать для охраны, и отъ Земли Русовъ плыть на полудень. Темъ часомъ пошелъ дождь, снегъ, вода замерзла, и великій холодина начался. Отплыли лоди отъ Земли Оразкой, а Гора Миру стала огнемъ гореть, и земля тряслася. Отплыли Пращуръ Пращуровъ нашихъ въ море, и попереду на лоди шель самъ Царь Сварогъ съ Янушемъ Великимъ, Воеводой своимъ, а позаду другіе Цари съ людьми своими. И позадъ остались только те, кто не хотель, да кто золота своего дбался больше жизни. Темная ночь была кругомъ. Волны ходили, яко горы, и ни одной звезды не видно было. Царь приказалъ большой фонарь зажечь, и такъ за темъ светломъ все плыли. Наутро уже видели, что позаду, где земля была, стоитъ туча великая, паръ парить, и птица кружится надъ тучей той. Впереди же скоро увидели Русы горы далекия, а то берегъ былъ, и камень показался, и на него лоди шли. Когда же въ протоку вошли, Царь сказалъ Царю Вентырю людьми править дальше, а самъ до Земли Оразкой повернулъ, може, кого еще спасти можетъ и съ собой взять. Однако жъ, на месте томъ, где Гора Миру была, ничего уже не было, да только море кипело, и деревья плавали, доски, солома, мертвые люди да звери. Заплакалъ Царь Сварогъ, и на полдень пошелъ. Догналъ онъ своихъ въ Великой Протоке и съ ними поплылъ дальше, до горъ высокихъ. Увидалъ тутъ Царь Сварогъ людей на берегу, и сказалъ всемъ въ копытную сбрую одеваться, потому какъ неизвестно, кто люди такія, а можетъ, и вороги злыя ждутъ. Однако, то жъ были свои люди, которые на берегу жили, а кого Царь по деламъ на Большую Земь посылалъ. Стояли они и плакали, бо многіе зъ нихъ семьи стратили, отцовъ, женъ, матерей, сестеръ, братьевъ, детей своихъ. И однако жъ многіе нашли своихъ среди людей Сварога Царя. Одни плакали отъ горя, другіе отъ счастья. И повелелъ Царь Сварогъ Вентырю сети делать, чтобъ рыбу ловить и людей кормить, потому что ни хлеба не успели взять съ собой, ни мяса въ достаткѣ, а люди страдали голодомъ, а страдали они и холодомъ зимнимъ. Взялъ Вентырь Царь пять палокъ, четыре вместе ремнями связалъ, а пятую посередине привязалъ, а межъ четырьмя палками сетку приторочилъ. Положилъ онъ въ середку камень большой, и сетку въ воду далъ, потомъ вытянулъ, и набрали люди рыбы целое ведро. Потомъ на берегу въ костре котлы ставили, и юшку варили добрую изъ той рыбы. Сказалъ же опять-таки Царь Сварогъ, чтобъ ни ягня, ни теля какого не забивали, а что есть молока — детямъ давали, а коль есть корова молочная, беречь ее, яко око свое, и кто торкнется, того въ воду кидать въ мешке. Остатные люди должны рыбу есть, а хочутъ траву собирать, пусть берутъ, а хочутъ охотиться, пускай его идуть, те же, кто въ лодяхъ сидитъ, толь-

*ко рыбу едят, и ничего другого не смотрят есть. За три дни Царь Сварогъ сказалъ плы- сти дальше, и поплыли Русы еще далее на полудень. И сталъ помалу за Царя Янушь пра- вить, а за Януша сталъ Вентырь править, а за Вентыря Верша Царь стался, и Верша Царь вершу на рыбу придумалъ, а Канишка Царь уже скотину имелъ вдосталь, и люди мог- ли есть молоко, масло, сыръ, и къ тому хлебъ уже имели вдосыть, и къ нему капусту све- жую и моченую. Но покуда то сталося, много мучились Русы и голодомъ, и холодомъ, и зверьми дикими. И долго земля мерзлая была, ледяная, и много великихъ зверюгъ погибло, потому какъ въ тепле привыкли жить. А Царь еще дальше подался до Ягипету, а тамъ тридцать летъ жилъ, а коли вернулся, уже Верша Царь векъ доживалъ, и Царь Сварогъ на полночь плыль, Земли Оразкой искати, да тамъ и сгинуль.*

В Сказе говорится, что Русы жили на земле полуночной (северной) у горы Меру, и та Золотая гора стояла крепко, и правил Русами царь Сварог. Это полностью соответствует сведениям предыдущих разделов нашего исследования — в древнейшие времена люди жи- ли на некой Северной земле, и там располагалась гора Меру. В Сказе уточнено, что та гора «ещё стояла крепко», предвкушая, по-видимому, какие-то трагические события вокруг этой горы. И далее говорится, что «однажды вздыбилась земля Оразкая, море кругом закипело, дома стали падать и рушиться, и люди не могли на ногах устоять, и всякий зверь ревел и на землю падал, и много коней и коров поломало ноги». Видим однозначно, что это описание землетрясения, которое имело трагические последствия для всего живого. Чтобы уберечь от гибели своих людей, «велел царь Сварог приготовить лоды ... поскорей отплывать от бе- рега». Вышли люди на лодках в открытое море и поплыли в южном направлении.

Далее идет описание быстро меняющейся атмосферной ситуации и погоды — «тем временем пошёл дождь, потом снег, вода начала замерзать, и пришел Великий холод». Ви- дим, что в Сказе зафиксирована резкая перемена климата, что было вызвано, судя по всему, последствиями сильного землетрясения и извержением вулкана. О каких-либо других при- чинах этого катаклизма в Сказе не сообщается, но говорится, что гора Меру стала огнём гореть, и опять затряслась земля. Как показано в исследовании, согласно карте Меркатора в центре материка Арктиды располагалась «Скала чёрная и высочайшая» (*Rupes nigra et altissima*), что геологи однозначно определили как присутствие вулкана, о чем и повествует нам Сказ. Причем этот катаклизм сопровождался наступлением темноты и огромными вол- нами на море: «Тёмная ночь стояла кругом, и волны ходили, яко горы, и ни одной звезды не было видно». Это говорит только об одном, что небо было закрыто облаками пыли, пепла и выбросами извержений вулкана, так что и звезд не было видно. А землетрясение и, воз- можно, сопровождавшие его подвижки земных плит вызвали огромные волны на море.

Так и погибла легендарная Северная земля — Оразкая земля по Сказу. Наутро же увидели, что позади, где была земля, только пар клубится огромною тучей, а над ней с кри- ками летают птицы. И далее говорится, что на том месте, где гора Меру стояла, ничего уже не было, только море кипело, да плавали доски, солома, мёртвые люди и звери. От той зем- ли ничего не осталось. Уцелевшие Русы уплыли на юг и скоро увидели горы высокие, а то берег был, и там камень показался (северная часть Уральских гор ранее называлась Кам- нем). Вошли Русы в Великую Протоку и до гор плыли. Протока — это «...рукав, (шире ны- нешнего Балтийского моря), выходивший из Гобийского (Центрально-азиатского) моря при- близительно на западных границах нынешней Монголии и шедший оттуда к западу, а затем поворачивавший к северу, ещё сильнее расширяясь на территории севера нынешней Западной

Сибири (не захватывая центральную и южную Западную Сибирь), соединя, таким образом, Гобийское море с Северным океаном».

Главное для нас то, что Сказы содержат сведения, которые прямо говорят о существовании Северной земли, о происшедшей с ней катастрофе и переселении с той земли людей в южном направлении. Обращает на себя внимание упоминание горы Меру, сведения о которой имеются в легендах разных народов. В частности, в ведийской литературе, где отмечается, что пришедший к индийцам народ и ставший создателем нового индийского общества, жил в полуночной стране, на севере. Пришедший к индийцам народ назывался ариями, что можно соотнести с названием Оразской земли Сказов: Оразская земля — Орази<sup>148</sup> — Арази — Ари — Арии. По Сказу однозначно видно, что Русы-Орази переселились с Северной земли, и руководил ими легендарный Сварог, который стал одним из главных богов у ведических народов. Абсолютно все документальные источники белых народов указывают, что изначально люди появились на материке, находящемся на Севере, который в разных источниках называется по-разному: Арктида, Сиверия, Арияна и т.д. Изображение очертаний этого континента, состоящего из четырёх больших островов, сохранилось на стене одной из пирамид в Гизе. В 1595 году карта с изображением этих островов была опубликована Рудольфом — сыном Герхарда Меркатора (рис. 24). Освещение вопроса об имеющихся картах Северной земли было представлено выше.

В Болгарских преданиях об этом времени говорится так: «Когда наши предки жили на Краю земли [скорее всего, имеется в виду Северная земля] пришла Жива Юда (бессмертная Богиня) и научила писать золотые скрижали Саду короля. Они полюбили друг друга, и родилось у них 70 королей, которые потом заселили Фрет землю [Евразию]. Самым младшим был Белый король и властвовал он в Шерние-земле, земле правды, и он учил людей как надо писать. Наши деды веровали в то, что он не умер, что он как сын Солнца улетел в небеса и находится там до ныне... Шерния земля была в Харапской земле [между речью Оби и Енисея]».



Рис. 24

<sup>148</sup> В др. месте — Ойрази.

Мы уже указывали выше, что согласно «Авесте» арийцы в отдалённой древности были обитателями прекрасной Северной страны. Индийские веды тоже повествуют о завоевателях арийцах, пришедших с Северной земли, на которой размещалась Священная гора Меру, где «рождаются земные Боги» (белые люди для темнокожего населения Индии были Богами, так как несли им невероятные знания). И в древнерусских преданиях также говорится о прародине Русов, которая называется Северия (в былинах), на которой все жили в полном достатке и счастье, имея всё необходимое. Русский апокриф «Откровение Мефодия Петарского» утверждает, что в центре земель находилась вселенская полярная гора Меру — ось мира, место, где пребывали небожители, а для людей живущих вокруг Меру там царил «золотой век», а вокруг Меру вращались созвездия Медведицы, Солнце, Луна и сонмы звёзд, солнце там всходило один раз в году. В своей книге «Славяно-русский фольклор» Ю.П.Миролюбов приводит такую цитату об этих временах: «Предания земли Арийцев таковы: „Там люди ездили на телегах без коней, летали, когда хотели, и не знали никакого несчастья“». О «повозках без коней» упоминает и «Велесова книга». Исследователь В.Н.Демин приводит много найденных на Кольском полуострове артефактов, связанных с воздухоплаванием. И греческие боги, как знаем, регулярно прилетали на свою родину — Гиперборею. Так что информация разного времени подтверждается.

#### **Сказ про царя Сварога и Яноша.**

*Ото жъ поплыль Царь Сварогъ по свету, да доплыли до Великой Речки, а тамъ — люди по берегу стоять, и Яноша узнали, кричать: «Яноше! Яноше! Тягни до берега!» А Яношъ до воды скочилъ, и лоди до берега тягнеть, а зъ его брони копытной вода течеть, и самъ онъ, якъ рыба великая. И вышель онъ до берега, до людей, и сказалъ имъ, яко много Русы страдали, и за то будутъ зватьсѧ Ирѧ, а еще имено ихъ «Ойрази Мудриѧ». Ото жъ радовалися люди съ Великой Речки, и несли Русамъ ежево свежее всякое, а давали имъ воды солодкой, а мясо, и дальше до Ягипету отпуцали ихъ. И видели Русы Сварогови тутъ такожъ, что много по берегу великихъ зверюгъ лежить, а погибли те зверюки отъ холода, а такожъ отъ голода великаго, и болести, которая напала на нихъ за часы, коли они Великой Матери пошли служить, а за нее драться, на Божича кидаться, который Божичъ новый светъ дѧлалъ, а новыхъ зверей творилъ на добро всемъ, а не на зло постоянное, небо-римое. А та Великая Мать ихняя, Божиня, въ той борьбе побитая, потерзанная, Божи-чемъ брошенная, стенала на берези, потроху кровь лила, а умирала, и никто ей не помогъ, ни земля, ни небо. Не помогъ ей и Яношъ со Сварогомъ Царемъ, а за то она ихъ кляла, про-клинала, а судила имъ, что домой трудно достануться, а коли достанутся, такъ и умрутъ они. И много по свету Царь Сварогъ съ людѧми своими ездилъ да другихъ людей мирно жить училъ, железо варить, землю раять, скотину разводить, и масло бить, и сыръ де-лать на потребу. Съ техъ поръ люди стали жить купно, и прежней судьбы не имели въ жизни своей. Русы же жили на горахъ высокихъ, и оттудъ скоро ушли, бо тряслася земля, а знали они, коли земля трясется, такъ може быть такое зло великое, какъ в Земле ихней Ойразской было. И пошли они къ полудню, и дорогою встряли Царя Сварога, що домой плыль Протокою. А стала та Протока закрываться, а стали берега изъ воды выходить. Пошелъ Сварогъ Царь къ людѧмъ своимъ, да тамъ за недели две и преставилсѧ. За нимъ же и Яношъ Великий померлъ, и многие воины, старые, отъ веку, и другие, молодые, отъ боле-стей. А Русы съ Каношкой Царемъ пошли до Земли Синдской, а тамъ стали, и новое Цар-*

*ство Могучарьское устроили, а былъ у нихъ, по Каношке Царю, Могучарь Царь, и тотъ ихъ на Седьми Речкахъ устроялъ. Тамъ жили они, Бога хвалили, да скоро и у нихъ Земля тряслась. Шли они дале, до Шуму, а тамъ были. И Царя Могучара убили допрежь, а за то имъ было несчастья семь летъ, и одъ Шуму была имъ работа великая, и не знали ни радости, ни покою. А про то, що потомъ было, не знаю, бо меня тогда на земле не было.*

Интересны сведения Сказа о расселении Русов. Видим, что наступление холода оказалось не одномоментным явлением после катастрофы, а продолжалось долго, что привело к многим болезням и смертям Русов. И пошли Русы в землю Синдскую, где устроили новое царство Могучарское по имени царя Могучара, который был после Каношки царя. Видим прямое указание на Синдскую землю. Но локализовать эту землю не представляется возможным, так как для этого нет точных данных. Можно предположить созвучие указанного «Синдская» со словом индская, т.е. индийская, возможно, местность вдоль реки Инд в нынешнем Пакистане, а также со словом Синдика, известное название местности на Таманском полуострове. Время появления людей, как на Инде, так и в Синдике имеет свои четкие исторические ориентиры и произошло это, как представляется, гораздо позднее указанного в Сказе времени. Хотя мы многого еще не знаем в реальности, но для себя мы, конечно же, сделаем заметку о Синдской земле, так как это важно для прослеживания пути расселения Русов. В целом же можно отметить, что санскритскому Sindhu<sup>149</sup> соответствует русское Синд; западноевропейский вариант «Indus» — от арабского Hind, через иранское Hind. Несколько тысяч лет назад имя Инд / Синд вполне могло прилагаться совсем к другой реке, а по приходе на полуостров Индостан арии и назвали так же одну из встретившихся там рек. Есть мнение, что Синдом раньше назывался Дон, потому и существует устойчивое выражение *Син(ий) Дон*, хотя вода в нём несколько не более синяя, чем в других реках. Таким образом, и обозначенная в Сказе Синдика могла быть названа по тому Синду, Дону.

В Сказе говорится также: «А после Каныша был Могучар царь, при котором осели Русы на семи реках, где они жили богато и счастливо». Важное указание на семь рек, но опять-таки прямо не раскрывающее, где именно располагался этот водный бассейн. Но нам известно, что понятие Семиречье было важным для Русов. Так в «Велесовой книге» есть сведения о двух регионах расположения неких Семиречий (конечно же, в качестве предположений): одно в предгорьях Тянь-Шаня в районе озера Балхаш, а второе в Крае Зеленом за Каспийским морем (см. «История Русичей по Велесовой книге» [https://ridero.ru/books/istoriya\\_rusichei\\_po\\_velesovoi\\_knige/](https://ridero.ru/books/istoriya_rusichei_po_velesovoi_knige/)). Среди географических известных нам и существующих аналогичных названий имеется только одно — Семиреченская область в Казахстане в районе озера Балхаш. Но что интересно, это то, что жили Русы в Семиречье по Сказу до тех пор, пока земля не начала трястись. Зная по предыдущему опыту, к каким последствиям это может привести, Русы ушли из того края, точно так же, как они покинули некогда свою Северную землю. В Сказе указано, что Русы прежде жили на горах высоких, и оттуда скоро ушли, так как затряслась земля, а они знали, если земля трясется, то может произойти такое же великое зло, как в Земле Ойразской было. По Велесовой книге известно, что именно из предгорий Тянь-Шаня из района озера Балхаш ушли Русы далее на Кавказ.

---

<sup>149</sup> Санскр. река.



## Сказ про стародавни часы Русов

*Стародавнее было и у нашихъ Прапращуровъ. За нимъ было еще самое стародавнее, а за темъ стародавними было самое старое, такое старое, какъ Земля-Мать наша. И коли рукой доторкнешься, въ прахъ сыплется. А за той седой стариной еще старовина была. А одъ той старовины еле заметный следъ остался. За часы той старовины самой старой былъ у нашихъ Прапращуровъ Царь Сварогъ, и подъ нимъ еще тридцать Царей было, и каждый былъ именемъ Боговъ названный, и Цари те были Раями, а старшій изъ нихъ былъ Рай Раевъ, а тотъ Царь Царей великихъ. И селъ Царь Сварогъ на лодь, и поплылъ на югъ, Царства Египетскаго искать, и не нашель его. Не было еще Царства того, и вернулся Сварогъ. И поплылъ онъ въ други страны Земли, другихъ Царствъ искать Восточныхъ, и другихъ Царствъ Западныхъ выгядати. Мало нашель чего Царь Сварогъ на Земле, и мало людей встрель, а какіе были, то въ лесахъ хоронилися, отъ него убегали, и коли говорили что — понять нельзя было. Собраль тогда Царь Сварогъ Райцевъ своихъ и сказалъ имъ тако: «Семьдесятъ тысячъ летъ мы Оразами-Русами зовемся на земле нашей, и никто еще не могъ побити силу Руську. Такъ, Богъ дастъ, и дале будемо, и никто не побьетъ нашу силу Руську.» И закричали Русы, поднявъ шабли, что никто не побьетъ едину силу Руську. И сказалъ еще Сварогъ-Царь Русамъ: «Вы, Русы и Ставрусы, Русявы и Берусы, вы, Ресы и Гетарусы, Могучари и Хоропы, знайте, что все вы едины Оразы, и не будетъ Царя, обирайте его изъ васъ, самаго мудраго, и не забудьте, что изъ Земли Оразовой мы, а тамъ, на Семи Рекахъ, у Горы Меры, у Горы Золотой вы все были какъ Цари.» А скажу вамъ, если Царя оберете, покоряйтесь ему, якъ Манушъ, Первый Человекъ, покорялся Деду Сварогу нашему, имя которого мне отъ отца дано. И будете вы Раями все до одинаго прото еще, что нетъ межъ вами низкаго, нетъ межъ вами последняго, злобнаго, и не будетъ такой человекъ средь васъ, ото жъ и предавать васъ не будетъ.» Вскричали тутъ Русы все голосно, что клянутся ему верными быти. Тогда Царь-Сварогъ сказалъ тако: «Поплыву еще съ Царями моими до полудне, поищу еще Египету — Земли дальней.» И такъ отплылъ Царь Сварогъ, и тридцать летъ не было его въ Земле Могучарской, въ Земле Семьской, Хороповой Синской. И после тридцати и трехъ летъ вернулся Царь, и сказалъ, что нашель онъ Египету-Земли, и что тамъ было непорядно все. И что былъ онъ Царемъ въ Земле той, чтобъ людей научить жить семейно, и чтобъ научить ихъ оружіе делать, землю раять, землю мерять, скотъ разводить, потому что не знали они ничего того, что Русы знали. И по техъ часахъ преставился Царь Сварогъ, а на место его сталъ другой Сварогъ, и такъ жили Русы въ Самаре той, на Земле своей Могучарской, Хоропской, и на семи Рекахъ могучихъ Руськихъ. Собирались часто Роды вместе судити, собирались Племена вместе рядиться, и старшій въ Роде былъ Раемъ, Царемъ, и каждый Русъ былъ съ его именемъ. Коли жъ тронуть кто одного Руса, целый Родъ шель мститъ за одного брата, потому что все Родичи были съ однимъ именемъ, и все они другъ за друга стали, и другъ друга вызволяли изъ беды.*

Представленный Сказ является как бы продолжением одного из предыдущих Сказов, где говорится о том, что Сварог отправился искать землю Египетскую. Хочется отметить несколько интересных моментов, связанных в Сказе с жизнью Русов. Первое, Русы жили на своей земле 70 (семьдесят) тысяч лет, и звались они Оразами-Русами. И это говорится в контексте того, что Русы есть «изъ Земли Оразовой». Это значит, что Русы пришли из земли

Оразовой, где жили они 70 тысяч лет. В разделе II мы предположили, что Северная земля затонула во время третьей катастрофы с Атлантидой около 75 тысяч лет назад, когда по сведениям ТД Лемурийская звезда на Полюсе полностью распалась на мелкие острова.

Далее по Сказу, среди Русов были и Ставрусы, Русавы и Борусы, Ресы и Гетарусы, Могучары и Хоропы. И все они — Оразы. Можно предположить, что по созвучию эти народы были арийцами! В Сказе указано, что все эти народы с земли Оразской, которая размещается у горы Меру, так называемой Золотой горы, что соответствует и индоиранским преданиям.

Второе, по указаниям в Сказах можно проследить маршрут перемещения Русов при расселении. После Каныша царя был Могучар царь, при котором осели Русы на семи реках, где они жили богато и счастливо: «И жили Русы в Самаре той, на земле своей Могучарской, Хоропской, на семи реках могучих русских». Здесь видим несколько более четкое указание на расположение края Семиречья, а именно, это место названо Самарой, которое было в районе семи могучих русских рек. На территории России есть одно географическое место с аналогичным названием — это город Самара на Волге и приток Волги река Самара. Если отталкиваться от этой точки, то в ближайшей зоне можно обнаружить семь на текущий момент достаточно крупных рек. Это — сама Волга, Урал, Кама, Вятка, Белая, Ока, Сура. На сегодня большинство ученых пришло к выводу, что слагалась индоиранская (арийская) общность где-то в русских степях в третьем — начале второго тысячелетия до нашей эры. Советский исследователь Б.В.Горнунг, как отмечалось ранее, предполагал, что «колыбель индоиранского языкового и культурно-исторического единства» находилась в Среднем Поволжье. По-видимому, район средней Волги (Самара) играл важную роль в жизни древних ариев, что также соответствует нашему предположению, высказанному в исследовании «Об истории Русичей по Велесовой книге», о том, что именно на Волге издавна проживали Русы, так как некоторые события, описываемые в «Велесовой книге», связаны в древности с Волгой. Да и обнаруженная Самарская археологическая культура играла базовую роль при дальнейшем расселении ариев на юг (см. главу 4).

Из изложенного имеем следующий приблизительный маршрут переселения Русов с Северной земли: Великая протока, Великая река, Самара, Синдская земля, Семиречье. Можно предположить из отмеченных выше сведений, что путь расселения Русов с Северной земли шел по Оби на юг и далее. Так же предполагал и Ж. Байи, считая, что лучшим способом передвижения переселенцев с севера на юг был водный путь вдоль русел рек. Затем часть людей пошла в сторону Волги и поселилась там в Самаре. Возможно также, что Русы с затонувшей Арктиды выселились не только в районе Великой протоки, как указано в Сказах, но и в других местах по побережью Северного океана, в частности, в обозначенной нами Гиперборее — в районе северного побережья Русской равнины. И дальнейшее расселение людей в сторону теплого юга шло двумя потоками: по Оби и далее по Иртышу, а также и по Русской равнине, возможно, по Каме и далее по Волге (Кама в древности считалась началом Волги). Исследователь Н.Р. Гусева предположила также, что переселение ариев от Северной земли шло по двум склонам Уральских гор — индоарии шли по западной стороне, а ираноарии — по восточной стороне.

Мы привели здесь небольшой анализ изложенных в Сказах сведений, чтобы показать несколько важнейших моментов из древнейшей жизни северного народа — Русов. Вы скажем предположение о том, что речь в Сказах идет о древнейшем материке Арктиде, ко-

торый располагался в Ледовитом океане и затонул в результате планетарной катастрофы на Земле около 75 тысяч лет до н.э. Происхождение ариев индийских вед из северной страны мы показали в главе 1 исследования. Тем самым мы видим связь между Русами, проживавшими ранее на полуночной земле, и арийцами, покорившими в свое время древнеиндийскую цивилизацию. Согласно исследованиям ДНК-генеалогии такая связь фиксируется и на генетическом уровне — гаплотип ныне живущих русских и представителей высшей касты Индии один и тот же. Эти данные позволяют нам правильно оценить сами Сказы, и в первую очередь, содержащиеся в них исторические сведения.

### **Сказание про Сораву и Русаву**

*За те старые часы, когда Прадеды Прадедовъ были, а время не считали, бо не умели, а кто умель, такъ за давиной забыль; за те часы, колы стара баба не скажетъ, колы то было; за те часы, когда полудень не тамъ былъ, а когда въ небе два месяца было, а теде одинъ только ходитъ; за часы часовъ старовины были Прадеды наши въ степу, а на возахъ жили, якъ мы въ дому. Былъ тогда Царь надъ Русема, а Царь тотъ сына не имелъ, а две дочери, а одна была Сорава, а друга Русава. И то печаловался Царь Криврогъ, якъ не имелъ сына, чтобъ помочь была, а только дочки две, а съ нихъ что, вырастутъ, замужъ отдасть, а замужъ отдасть, изъ дому уйдутъ, а съ одного воза на другой, а що на чужомъ возу, то уже не твое, а що не твое, то на чужомъ возу. А молилъ Бога Царь, чтобъ хоть зятей добрыхъ да сильныхъ Богъ далъ ему. А пришла утромъ рано дочка Сорава а сказала отцу: «Не знаю, батя, какъ и сказать тебе, а видела я, какъ сестра младшая, Русава, съ хлопцемъ говорила, а тотъ хлопецъ высокъ собой, ясенъ а красивъ, силенъ а ловокъ, а коли виделъ меня, исчезъ сразу!» Позвалъ Царь Криврогъ Русаву, а такъ ей сказалъ: «Що же ты, дочка моя, отъ меня хоронишься, хлопца не покажешь? Разве не отецъ я тебе? Врагъ, что ли, тебе?» Заплакала Русава а такъ отвечала: «Не нарекай на меня, батя мой! Видела я того хлопца сама впервые, а не знаю, откуда шель онъ». А на другій день Русава пришла, а такъ отцу сказала: «Батя мой, вчера ты мне вырекалъ за хлопца моего, а сегодня, какъ развиднелось, Сорава сама тако жъ съ хлопцемъ была, а съ нимъ долго говорила». Позвалъ Царь Криврогъ Сораву, а такъ ее спыталъ: «Что же, дочко, вчера сама сказала на Русаву, а днысе сама съ хлопцемъ была?» Заплакала Сорава, а такъ одподала: «Отче мой, не нарекай мне! Видела я мужа краснаго а добраго, а сказалъ онъ, что вдвоемъ съ братомъ завтра утромъ, какъ розвиднится, придетъ насъ обеихъ къ тебе сватать». А на другій день такъ и было: приехали два молодця, якъ писаные, таки добри, статны а одегнуты, Царю Криврогу кланялись, дочерей его за себя просили. И сказалъ имъ Царь Криврогъ такъ: «А кто же вы такіе, чтобъ царскихъ дочекъ сватать?» «А мы — сыны Царя въ Неби, а все, що прошло, у насъ живетъ, а что будетъ, тако жъ у насъ живетъ!» «А где же съ дочками будете?» — спросилъ ихъ Царь, задумавшийся. «Не бойся, Царь Криврогъ, съ тобой будемъ! Тебе помогать будемъ! Такъ Отецъ нашъ велель.» И такъ остались они на возахъ царскихъ, а Дъдовъ нашихъ и Прадедовъ берегли, а всякаго врага били, а оттого и люди наши уцелели, а то бы пропали отъ враговъ, какъ други, како много было, а мало зосталось!*

Отмечаем несколько важных моментов, связанных с жизнью древних Русов. Первое, прадеды не умели времена считать, а кто умел, тот за давностью позабыл. Было это «в те

времена, когда полдень не там был, и когда в небе два Месяца было, а теперь один только ходит». Важное указание об изменении ориентации земли по сторонам света и об исчезновении одного Месяца с небосвода. Наверное, это связано с какой-либо внеземной катастрофой.

Второе, в Сказе отмечено, что «в те времена, когда полдень не там был». Здесь явно имеется в виду смещение земной поверхности относительно небосвода, что и привело к тому, что солнце для тех, кто находился на Земле, стало всходить в другом месте по сравнению с прошлым периодом. А это возможно из-за изменения наклона земной оси, что произошло 12 тысяч лет назад. Опять видим указание и свидетельство о некоей катастрофе, происшедшей на Земле, последствия которой выразились в изменении точки восхода-захода Солнца, что свидетельствует об изменении наклона оси вращения Земли.

Итак, по результатам представленных Сказов можно отметить. В Сказах имеется чрезвычайно важная для нас информация о Северной земле (см. карту Меркатора), на которой в далекие времена жили Русы — белые люди. В результате планетарной катастрофы 75 тысяч лет назад Северная земля затонула, и люди были вынуждены покинуть ту землю и переселиться на юг, осваивая новые земли для жизни. В Сказах не говорится о причинах самой планетарной катастрофы в то время, но указывается тот факт, что гора Меру, расположенная на полярном материке, начала извергаться, что, по-видимому, было вызвано подвижкой тектонических плит на земле и привело к разломам в земной коре и, как следствие, потоплению огромных территорий.

В целом, с учетом изложенной в главе информации, можно сделать следующие выводы. Мы нашли и локализовали ту Северную землю, о которой говорили многие древние авторы. Эта земля образовалась и существовала в полном соответствии с законами эволюции Вселенной, согласно эзотерическому учению. Именно на этой земле, располагавшейся в северном океане в районе нынешнего Северного Полюса, формировалась наша Арийская Раса, на что указывают все мифы и легенды древних народов, а также исследования древних авторов. Эту землю ученые назвали Арктидой. В результате катастрофы 75 тысяч лет назад Арктида затонула, и люди, проживавшие там, были вынуждены переселиться на материк Евразии, северное побережье которого греки называли Гипербореей. Но в то время кромка побережья лежала гораздо севернее нынешнего положения. Во время же катастрофы в X тыс. до н.э. произошло смещение Северного Полюса в нынешнюю его точку, что значительно повлияло на климат в Евразии, в том числе в Гиперборее. Спасаясь от холода, представители Арийской Расы двинулись на юг в поисках лучшей доли.

## ГЛАВА 4. АНАЛИЗ ПУТЕЙ РАССЕЛЕНИЯ АРИЕВ

Полагаем, что подтвердить выше обозначенные в исследовании выводы можно, если проследить маршрут переселения древних людей с Севера в южном направлении. Ж.С. Байи это уже сделал, логически приведя нас в обратном направлении с юга на север. Теперь же попытаемся отыскать конкретные следы и факты такого переселения северных народов. Начнем с небольшого вступления.

В исследовании несколько раз отмечена дата 20 тысяч лет до н.э. Напомним, что, по Ч. Ледбитеру, это связано с началом переселения Пятой Тевтонской подрасы из Азии в Европу. Главное здесь для нас дата начала движения. Почему? Да потому, что аналогичное время, 20 тысяч лет до н.э. согласно ДНК-генеалогии, также связано с началом переселения родов гаплогрупп R1a и R1b из Сибирского региона на запад. Для тех, кто не в курсе, напомним, что носители указанных гаплогрупп являются прародителями русских и западноевропейцев соответственно, проживающих в настоящее время каждый в своем регионе. По эзотерическому учению представители Тевтонской подрасы были белыми людьми и переместились именно туда, где проживают потомки носителей R1a и R1b в настоящее время. Но и это еще не все. Поразительно, но и в «Велесовой книге» (далее ВК) также обозначено время 20 тысяч лет. Именно в течение этого периода Русичи, как указано в источнике, не могли объединиться и собраться в единую Русь. Иными словами, 20 тысяч лет шел процесс консолидации племени Русичей, т.е. народ, согласно ВК, был раздроблен и разобщен. По ВК, арии проходили через такие земли: Арийская земля, Семиречье, Сирия, Кавказ, Причерноморье, Русская равнина.

Русские являются потомками представителей древней гаплогруппы R1a (полная генетическая связь) и проживают они в тех местах, где размещали арийцев представленные выше источники — на Русской равнине. Вот теперь и судите, что является на самом деле истинными сведениями. R1a есть при этом основа гаплотипов индийцев высшей касты Индии. Именно их предков, певших ведические гимны и принесших их в Индию называли ариями. Причем эти предки пришли в Индию именно с Русской равнины с промежуточной остановкой на Южном Урале, соединив тем самым, казалось бы, непохожие друг на друга народы в единую языковую индоевропейскую семью.

Поясним, почему R1a назван родом ариев. Члены рода R1a пришли в результате переселения на Балканы около 10 — 9 тыс. лет назад (с учетом 2000 лет нашей эры, это соответствует 8 — 7 тыс. лет до н.э.). Через 200 поколений род R1a вышел на Восточно-европейскую равнину, она же Русская равнина, где примерно 4900 лет назад появился предок современных русских и украинцев. Еще через 1000 лет род R1a вышел на Южный Урал, а потом через 400 лет он отправился в Индию, где сейчас живет около 100 миллионов их потомков, членов того же рода R1a, рода ариев, потому что они себя так называли, что зафиксировано в древних индийских литературных источниках. Другая волна рода R1a отправилась через Среднюю Азию в Восточный Иран, и они стали там иранскими ариями.

## I.

### РЕПЕРНЫЕ ТОЧКИ АРХЕОЛОГИИ

Итак, что нам известно на текущий момент. Главное — в X тыс. до н.э. произошла планетарная катастрофа, которая резко изменила климат в районе нынешнего полярного круга. До катастрофы X тыс. до н.э. точка Северного Полюса находилась в районе западного побережья Гренландии, а после смещения оси Земли Северный Полюс оказался в точке настоящего его размещения, что естественным образом привело к резкой смене климата на огромном пространстве и в первую очередь коснулось Северного океана и близлежащих территорий Гипербореи. Именно о такой перемене, как уже отмечалось, и говорится в древних арийских источниках. И это явилось главной причиной переселения арийских племен с насиженных мест из Гипербореи.

Интересные сведения о северных людях мы находим у Н.Новгородова. По его мнению, покинув Таймыр и достигнув предгорий Путораны, славянорусы (Новгородов северный народ определяет именно так) встретились с Большой рудой, научились плавить медь и мышьяковистую бронзу и торговать ими по всей Евразии. Индоиранскими и русославянскими топонимами перенасыщена Таймырская земля и близлежащая территория. Томский лингвист профессор А.П.Дульзон отметил наличие здесь реки Тарей и большое количество речек с формантом тари — «река» (сравни персидское дарья — «река, море»). Здесь же присутствуют русские гидронимы, переработанные местными малыми народами: Луцейяха — «Русская река», Нючча Хета, Нюччадхоляк, озеро Нючча-Джиелях-Кюель в полусотне километров к северу от Норильска (Нючча — «русская»).

В качестве археологического памятника в первую очередь привлекает к себе внимание очень интересная находка — Шигирский идол, найденный в Свердловской области и датированный 9,5 тыс. до н.э. Предполагается, что ядром культуры на Урале стали племена Уральской начальной археологической культуры, возникшей примерно в 7 500 г. до н.э. (7 500 — 4 000 гг. до н.э., Средний Урал и Зауралье). Культура названа так по находкам из Шигирского торфяника. Типичные орудия культуры: костяные наконечники стрел, различных форм гарпуны, остроги, кинжалы с кремнёвыми вкладышами по лезвию и др. Основные занятия племён — рыболовство и охота. Наконечники стрел «шигирского» типа в Восточной Европе характерны для культур Кундской, Веретье, Бутовской и Оленеостровского могильника.

Главный артефакт шигирской культуры — Большой Шигирский идол (рис. 25) — древнейшая деревянная скульптура в мире, выполнена из лиственницы в эпоху мезолита. Шигирский идол обнаружен в ходе раскопок, начатых в середине XIX века на восточном склоне Среднего Урала северо-западнее Екатеринбурга. Сам идол был найден на Втором Курьинском прииске Шигирского торфяника на глубине четырех метров. Поскольку дерево сохранилось плохо, его извлекали из торфа по частям. Первым воспроизвел примерный облик идола тогдашний хранитель археологической коллекции Д.И.Лобанов, получив фигуру высотой 2,8 метра с руками и скрещенными ногами, при этом некоторые части фигуры между собой не были связаны, а ряд фрагментов не использовались вовсе. Но в 1914 г. археолог В.Я.Толмачев предложил свой вариант реконструкции. В варианте Толмачева идол

«вырос» до 5,3 метра. Позже нижняя половина туловища длиной 193 сантиметра была утрачена, теперь о ней можно судить только по рисунку Толмачева.




Рис. 25

Тулово идола со всех сторон покрыто резным геометрическим орнаментом. Помимо орнамента на широких плоскостях идола вырезаны лица — личины. Каждая личина венчает отдельную фигуру. Всего на идоле, вместе с изображениями утраченной части, выделяется семь персонажей: верхнее двустороннее изображение с объемной головой и по три фигуры на лицевой и оборотной плоскостях. Все фигуры сугубо индивидуальны. Часть из них является антропоморфными изображениями, выполненными в «скелетном» или «рентгеновском» стиле, когда у фигуры обозначаются отдельные элементы скелета. Среди изображений исследователи выделяют персонажи, связанные с Верхним (небесным) и Нижним (подводным или подземным) мирами, фигуры, воплощающие женское и мужское начало, мир растений и мир животных. При этом персонажи идола не поддаются однозначной трактовке. Шигирский идол — как и ряд памятников мезолита и раннего неолита (разнообразные знаки на костяных изделиях, на первых керамических предметах и т.п.) — сохранил связанные системы знаков, похожие на орнаменты (рис. 26).

Так без малого 9 тысяч лет назад люди, проживавшие на уральской земле, обладали довольно высоким уровнем культуры, владели эффективными инструментами и технологиями обработки, к примеру — дерева. И имели интересную знаковую культуру. И такого идола, календарный возраст которого до девяти тысяч лет, нет нигде и в мире.

Опуская детали описания шигирской культуры, необходимо отметить следующее. Происшедшая в X тыс. до н.э. катастрофа уничтожила практически все живое на планете. И люди, сумевшие выжить при этом, естественным образом оказались в сложнейших условиях существования, они, по сути, были отброшены в каменный век, хотя, как известно, ги-

перборейцы обладали до катастрофы высокими технологиями. Выжившие люди, как представляется, все потеряли, но сумели сохранить какие-то знания и умения, что и отразилось, как видим, при изготовлении ими Шигирского идола.

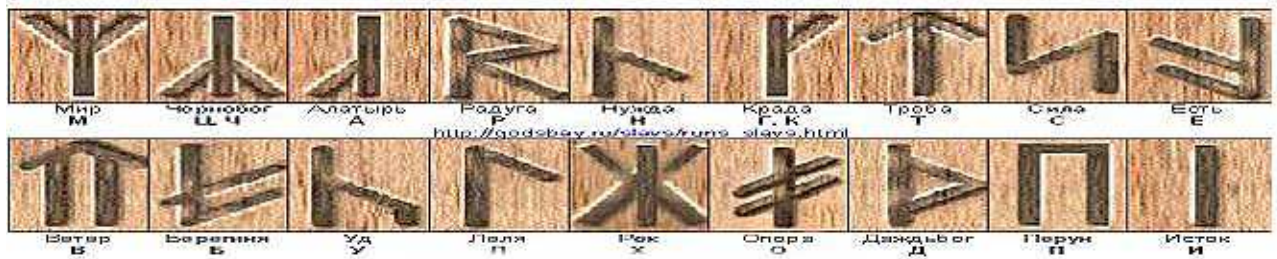


Руна	Народное зап. русск.	Трагакант	Значение
1 стл:			
FENH	Фену	осма: «ветр, вездество»	Руна собственности
UMIC	Умур	осма: «вор»	Руна Мелк
THURBAE	Турпа	осма: «вор»	Тур - человек с гортанной трескотней
ANBUZ	Анбуз	осма: «вол»	Руна человека с осман - волан
BAIDHO	Байдо	гос: «стучать»	Руна шума, гортан
KENAZ	Кеназ	осма: «орать»	Руна полководца и разраба
GEBO	Гебо	гос: «шар»	Руна шар, шар, божество или
WUNDO	Вундо	гос: «радость»	Руна радости
2 стл:			
HAGALAZ	Хагалаз	осма: «гром»	Руна разбухания
NAUDHME	Наудhme	осма: «мерзко»	Руна превращения
ISA	Иса	осма: «мерз»	Руна шип
JERA	Жера	осма: «от вол, гос: «урядить»	Руна урлово, везучесть, результат
EINWAZ	Эинваз	осма: «вход»	Руна трансформации
PERH	Перх	гос: «ит, что орать»	Руна урлово
ALGIZ	Альгиз	осма: «волна»	Руна волнать
SOWIL	Совил	осма: «солнце»	Руна победы, солнца
3 стл:			
THWAZ	Тхваз	осма: «бор»	Руна победы Тору - богу войны
BERSAZIA	Берсазия	осма: «берза»	Руна ралга, плодородия
ENHWAZ	Энхваз	гос: «вход»	Руна завоевания, прогресса
MADRAL	Мадрал	осма: «ветер»	Руна судьбы
LAGUZ	Лагуз	осма: «бор»	Руна воды, князя
INWAZ	Инваз	гос: «вход»	Руна завоевания, победа, светлая Иса (Фену), бог плодородия
DAGAZ	Даз	гос: «день»	Руна света
OTHAL	Отал	гос: «радость»	Руна дела, света, радости

Символы	Троеклеточная и трансформация				
↓	A			da, fa	
↑	I			fi, hi, li	
>	O			fo, ho, lo	
∩	U			fu, hu, lu	
∩	∩	V*	∩	V*	∩
∩	X	∩	∩	D*	∩
∩	∩	G*	∩	G*	∩
∩	∩	I*	∩	I*	∩
∩	∩	N	∩	N*	∩
∩	∩	R	∩	R*	∩
∩	∩	S*	∩	S*	∩
∩	∩	T*	∩	T*	∩
∩	∩	Y*	∩	Y*	∩
∩	∩	Q	∩	K	∩
∩	∩				
∩	∩	-M		∩	
∩	∩	-P		∩	
∩	∩	-S		∩	
∩	∩	-z		∩	
∩	∩	-NG		∩	
∩	∩	∩, ∩, ∩		∩, ∩, ∩	
∩	∩	∩, ∩, ∩		∩, ∩, ∩	
∩	∩	∩, ∩, ∩		∩, ∩, ∩	
∩	∩	∩, ∩, ∩		∩, ∩, ∩	

показано чернов с 5 века

Вариант трактовки славянских рун 8 – 12 вв.



Прорисовки фрагментов Шигирского идола.

Рис. 26

В дополнение приведем также сведения о некоторых интереснейших тайнах Сибири, которые поразили учёных и историков. Сибирь — огромнейшая территория, и именно эта территория почему-то оказалась настоящей сокровищницей для археологов. Благодаря прохладному сухому воздуху и вечной мерзлоте многие древние артефакты потрясающе сохранились здесь в течение многих тысяч лет.



Самые древние швейные иглы. Археологи обнаружили самую древнюю в мире швейную иглу в горах Алтая. 50 000-летняя игла была найдена в Денисовой пещере, и она использовалась представителями *Homo sapiens*. 7-сантиметровая игла имеет отверстие для нити, а сделана она была из кости большой неизвестной птицы. Она была обнаружена в том же слое, что и останки загадочных гоминидов — Денисовского человека.

Ачинский жезл. В одном из древнейших известных поселений на территории Ачинского района (Красноярский край) — позднепалеолитической Ачинской стоянке (ок. 20 тыс. лет до н.э.) археологами найден орнаментированный жезл, который, возможно, представляет собой лунный календарь. Этот жезл на настоящий момент является самым древним из найденных жезлов человечества.

Влюблённая пара, держащаяся за руки в течение 5000 лет. На берегу Байкала недавно было обнаружено необычное захоронение. В могиле лежала пара, которая держалась за руки в течение 5000 лет. Скелеты бронзового века, которые относятся к глазковской культуре, как полагают, принадлежат важному человеку и его жене или любовнице. В захоронении были также найдены кольца из редкого белого нефрита, кольца, кулоны из кости оленя и зубов кабарги, 50-сантиметровый кинжал из нефрита и металлический предмет неизвестного назначения в сумке между ног мужчины.

Самая древняя онкология. Были найдены останки самого древнего онкологического больного. В 2014 году были найдены останки человека, жившего в Сибири в бронзовом веке, который умер от рака простаты. Хотя ранее были найдены и случаи 6000-летних доброкачественных опухолей, именно эти 4500-летние останки являются старейшим абсолютно подтвержденным случаем рака. Большинство останков мужчин, найденных в этом месте, были обнаружены в позе на спине рядом с орудиями для охоты и рыбной ловли. Тем не менее, «человек с раком» отличался от них: он был найден в позе эмбриона с костяной ложкой, покрытой замысловатой резьбой, рядом с ним.

3000-летняя древняя трепанация черепа. В 2015 году археологи возле «Нефтепровода 2» в Сибири нашли череп, на котором есть явные свидетельства операции на головном мозге, которая была проведена 3000 лет назад. Пациент умер в возрасте от 30 до 40 лет, а открытая теменная кость его черепа имела признаки застарения, что свидетельствует о том, что он жил в течение определенного периода времени после трепанации. Эксперты полагают, что его смерть была вызвана послеоперационным воспалением.

Сибирские амазонки. В 1990 году археологи обнаружили останки воина-женщины в Алтайских горах в Сибири. 2500-летняя девушка с косичками, как полагают ученые, состояла в элитной группе Пазырыкских воинов. Она была похоронена с щитом, боевым топором, луком и стрелами. Древнегреческий писатель Гиппократ отмечал, что у скифов были воительницы, называемые амазонками. Многие сочли, что, наконец, была обнаружена одна из этих мифических воительниц. Девушке было примерно 16 лет на момент ее смерти. «Амазонка» была погребена в окружении символов плодородия, таких как раковины, а также амулеты. Также рядом с ней были найдены останки девяти лошадей, что предполагает высокий статус девушки. Причина смерти «воина с косичкой» остается загадкой.

Идол, сменивший расу. Археологи считают, что 2400-летний сибирский каменный идол подвергся «смене расы» в период раннего средневековья. Усть-Тасеевский идол когда-то имел большие выступающие ноздри, большой открытый рот, усы и густую бороду. Эксперты полагают, что около 1500 лет назад кто-то подверг его «пластической хирургии»,

чтобы сделать идола менее похожим на европейца, а больше на азиата. Ему сделали более узкие глаза, а бороду и усы «сбрили». Археологи считают, что Усть-Тасеевский идол первоначально был вырезан во время скифского периода, когда жители данного региона были европейцами. Но во время раннего Средневековья население региона реки Ангара «выжали» пришедшие с нашествием монголы.

Остатки «дворянки» древней окуневской культуры. В сибирской республике Хакасия археологи обнаружили остатки «дворянки» древней окуневской культуры. Эксперты считают, что окуневская культура была сибирской этнической группой, наиболее тесно связанной с коренными американцами. В могиле, датируемой XXV — XVIII веками до н.э. были также найдены останки ребенка и огромный клад. Гробница содержала 100 украшений, сделанных из зубов животных, их костей и рогов, инструменты, два сосуда, футляры, заполненные костяными иглами, бронзовый нож и более 1500 бусинок, украшающие погребальную одежду «аристократки». Закрыта гробница была каменной плитой с изображением быка.

Уина и Уян — львята, умершие 57 тысяч лет тому назад. В 2015 году исследователи обнаружили останки двух умерших львят в многолетней мерзлоте Сибири. Зверушки являются детенышами пещерных львов, которые вымерли около 10 тысяч лет назад. Им было всего 1-2 недели, когда на львят обвалился потолок пещеры.

Как видим, жизнь в Сибири кипела с древнейших времен, и люди, там проживающие, были далеко не примитивными гуманоидами. Нам известно, что к 45 000 г. до н.э. арийскими переселенцами была создана огромная Арийская Империя, включающая всю Азию. В Империю, судя по всему, входили также земли севера Русской равнины от Кольского полуострова до Урала и северные земли Западной Сибири от Урала и далее на восток. Начиная с 40 000 г. до н.э., из Арийской Империи произошло несколько крупных переселений. По данным, известным науке, примерно в то же самое время, 40 тыс. л.н., состоялась первая миграция неантропа в Центральную Европу (прото-ориньяк) и на Ближний Восток (симбиотические индустрии). Меньшие волны миграций, возможно, случались и в более позднее время, но они носили слабый характер.

По данным науки, неантроп на Русской равнине сформировался примерно 50 — 45 тыс. лет назад (серьезные исследования касательно населения Сибири на этот счет не проводились). В то время на равнине, по нашим данным, жили потомки белых людей, переселившихся с севера Евразии. Это подтверждается обилием археологических памятников на Русской равнине, относящихся к указанному и более недавнему времени (Табл. 5), и преемственность археологических культур на Русской равнине, и заселение Европы, начиная примерно с 40 — 35 тысяч лет назад, и истоки ориньякской культуры (уверенное проследование её следов в Европе — с 32 тысяч лет назад), и то, что наиболее древние следы древнейших людей в Европе находят севернее с уменьшением возраста культур по направлению к югу, и то, что ориньяк появляется на Ближнем Востоке из Европы, а не наоборот. Значит, движение древнейших людей шло с севера на юг, как в Европе, так и в зонах на стыке Европы и Азии.

В таблице 5 приведены цифры открытых стоянок (археологических памятников), оставленных неантропами в разных регионах планеты. Прочерки стоят там, где преемственность археологических культур указывает на неандертальское либо симбиотическое происхождение носителей. Нулевое значение означает отсутствие открытых памятников неан-

тропов в указанном регионе. Обращаем внимание на обилие археологических памятников на Русской равнине. По технике изготовления орудий и ряду других признаков археологи считают указанные памятники автохтонными. А это означает, что люди проживали на Русской территории с незапамятных времен. И что человеческая цивилизация — вернее, один из ее этапов, — судя по количеству памятников, — в первую очередь нарождалась и развивалась именно на Русской равнине, куда переселялись арийские рода, продвигаясь с севера Евразии. Возможно, такое же происходило и в Сибири, но пока у нас нет точных данных на этот счет, так как исследования на этой территории по большому счету не проводились. Но на территории Сибири встречается большое количество мегалитических сооружений.

Дата, тысяч лет до н.э	Регион									
	Русская равнина	Европа	Ближний Восток	Африка	Средняя Азия	Сибирь	Индия	Китай	Австралия	Америка
1	2	3	4	5	6	7	8	9	10	11
60	0	0	0	0	0	0	0	0	0	0
50	1	0	0	0	0	0	0	0	0	0
40	3	0	0	0	0	0	0	0	0	0
30	7	0	0	0	0	0	0	0	0	0
20	50	7	3	0	0	3	0	0	0	0
15	50	7	1	0	0	4	0	0	0	-
10 – 9	3133	-	-	0	0	6	0	0	0	-
8 – 4	10924	2102	529	54	567	183	7	8	0	-

Динамика памятников, оставленных неолитами в разных регионах планеты.

Таблица 5.

Констатируем, что на территории Русской равнины сформировался современный белый человек и создал пока единственную найденную в мире верхнепалеолитическую археологическую культуру. Это событие произошло примерно пятьдесят тысяч лет назад.<sup>150</sup> Самый древний человек современного вида из найденных обнаружен на территории комплекса стоянок близ села Костёнки в Воронежской области. Комплекс насчитывает более семидесяти стоянок. Уже к сороковому тысячелетию до новой эры древние люди изготавливали лодки и умели плести сети, остатки которых обнаружены на Маркиной горе. Они знали практически все варианты рыбной ловли, которые используем сегодня мы. Им была известна техника сверления, полировки, резания, резьбы по кости и камню, освоены орнамент, скульптура. Пятьдесят тысяч лет назад — древние люди освоили скульптуру.

Неожиданным для всего мира явилась удивительная находка в 1950-х годах русской археологической экспедиции захоронения мужчины на берегу р. Сунгирь, вблизи г. Владимира. Исследования по всем правилам антропометрии привели к выводу, что был обнаружен скелет, точно соответствующий средним показателям человека европеоидной (или северной, или нордической, или приледниковой — в печати встречаются разные названия) расы, а значит, представители этой расы жили на Русском Севере. И главное открытие в ре-

<sup>150</sup> Это возраст самого древнего из найденных памятников.

зультате всех исследований буквально потрясло научный мир — этот человек жил здесь 25 тыс. лет тому назад, в период палеолита.

Обнаруженный в захоронении человек вошел в мировую науку под названием Хомо сунгирикус. Промеры скелета мужчины показали, что он был при своей жизни человеком, имевшим рост в 180 см, был широк в плечах и не страдал от каких-либо костных дефектов. Со времени обнаружения стоянки на Сунгири антропологи пришли к выводу, что таким, по всей вероятности, был облик жителей Русского Севера в ту эпоху. Останки Хомо сунгирикус ясно указывают на время приледниковой жизни предков индоевропейцев и на области продолжающегося развития их культуры, истоки которой восходят к последнему межледниковью. При своем постепенном расселении в более южные районы предки этих народов продвигались, частично оседая на землю — то на кратковременные стоянки, то на длительное пребывание на осваиваемых участках. Формирование славянских племен протекало в течение многих тысячелетий, и изначальный процесс складывания их языка и верований проходил в условиях такой глубины времен, которую можно определить как период последнего межледниковья. Время жизни людей Сунгири — 25–30 тыс. лет тому назад, что говорит о том, что за несколько веков до наступления похолодания они уже проживали на материке, уйдя с островов Заполярья.

Интересны свидетельства из «Сказов Захарихи», основные события которых связаны с жизнью древних Русов. По Сказам можно проследить маршрут перемещения Русов при наступлении холода. Осели Русы на семи реках, где они жили богато и счастливо: «И жили Русы в Самаре той, на земле своей Могучарской, Хоропской, на семи реках могучих русских». Дано указание на расположение края Семиречья — это место названо Самарой, которое было в районе семи могучих русских рек. На территории России есть только одно географическое место с аналогичным названием — это город Самара на Волге и приток Волги река Самара. Если отталкиваться от этой точки, то в ближайшей зоне можно обнаружить семь на текущий момент достаточно крупных рек. Это — сама Волга, Урал, Кама, Вятка, Белая, Ока, Сура.

В этой связи для нас представляет интерес Самарская археологическая культура, которая сформировалась на основе ранее существовавшей в этом же регионе средневожской культуры среднего неолита. Средневожская культура (5900 — 4000 гг. до н.э.) родственна ряду других восточно-европейских культур: прикаспийской, среднедонской и днепродонецкой. Культуры, занимавшие этот ареал позже, иногда также называют самарскими, а собственно самарскую культуру называют культурой раннего энеолита данного региона. В рамках Курганной гипотезы Самарская и происходящие от нее Хвалынская и Ямная культуры считаются индоевропейскими (арийскими).

Хвалынская культура (4500 — 3600 — 3200 гг. до н. э.) занимала Среднее Поволжье — Ульяновская, Пензенская и Самарская обл., республики Татарстан и Мордовия, а также Северный Кавказ — Краснодарский край, Ставропольский край, Адыгея, Дагестан, Карачаево-Черкесия, Кабардино-Балкария, Северная Осетия, Ингушетия, Чеченская республика. Хвалынская культура сложилась на основе Самарской культуры, но в значительно более широком ареале — от Саратова на севере до Азовского моря на юго-западе и реки Урал на юго-востоке. Видим смещение ареала обитания людей все более к югу. Предполагается, что Хвалынскую культуру создали прапеласги, и она близка Среднепеласгской культуре и ино-

гда выделяется вместе с ней в единую общность. Хвалынская культура сменяется впоследствии Андроновской культурой.

С индоевропейцами (ариями) в рамках Курганной гипотезы, в первую очередь, связывают ямную культуру. Согласно сторонникам данной гипотезы, ареал ямной культуры — территория распространения праиндоевропейского<sup>151</sup> языка, наряду с более ранней среднестоговской культурой. Отдельные академические учёные связывают население ямной культуры с ранними *индоиранцами*. Самая ранняя находка в Восточной Европе четырёхколёсной повозки, обнаруженной в кургане «Сторожевая могила» на территории Днепропетровска, связывается с ямной культурой. Антропологически население ямной культуры соответствовало палеоевропеоидным группам. Ямная культура, как установлено, берёт начало от Хвалынской культуры (4500 — 3600 — 3200 гг. до н. э.) в среднем течении Волги и Среднестоговской культуры (3500 — 3200 гг. до н.э.) в среднем течении Днепра.



Территория распространения Ямной культуры

Рис. 27

Ямная культура (3600 — 2300 — 1900 гг. до н.э.) — одна из первых археологических культур, возникающих на «вторичной», степной прародине ариев. Занимала территорию от Южного Приуралья на востоке до Днестра на западе, от Предкавказья на юге до Среднего Поволжья на севере (рис. 27). По нынешним границам это территория Украины, России и Казахстана с заходом в Румынию, Болгарию и Венгрию. Снова отмечаем смещение ареала обитания людей все более к югу. Считается, что именно люди этой культуры были носителями гаплогруппы R1a. Их относят к первым индоевропейцам-пастухам. Если говорить о распространении ямной культуры, то она переходит в андроновскую культуру (2300 — 1000 гг. до н.э., Южный Урал.), т.е. часть Ямной культуры мигрировала на восток — на Южный Урал. Именно там через некоторое время появилось новое важное ядро носителей гаплогруппы R1a, сыгравшее в дальнейшем немалую роль в судьбе Индии и Ирана. Эта ветка разбилась на две, одна из которых двинулась восточнее (на Алтай), поскольку в приалтайских степях также находят похожие памятники 3-го тыс. до н.э. (афанасьевская культура, 2600 — 1400 гг. до н.э., Алтай, Казахстан, Монголия, Синьцзян). Также культура эволюционирует в полтавкинскую культуру (2700 — 2100 гг. до н.э., Нижнее Поволжье,

<sup>151</sup> «Праиндоевропейский» — это постулируемый лингвистами предок языков индоевропейских, современный термин, принятый взамен термина «арийский»; праиндоевропейский условно восстанавливается лингвистами.

Среднее Поволжье, Приуралье, Каспий). Ямная культура в целом сменяется катакомбной (Восточный Каспий, Нижний Дон, Северо-Восточное Приазовье, Сев. Кавказ, 2300 — 1900 — 1250 гг. до н.э.).

Андроновская культура (2300 — 1000 гг. до н.э. Южный Урал) происходит от ямной культуры и культуры шнуровой керамики. Культура была распространена от Хакасско-Минусинской котловины до р. Урал. Андроновская культура рассматривается как условное название для общности культур, частично родственных, распространённых на территории Казахстана, Зап. Сибири, южного Приуралья. На западе она контактирует со срубной культурой. Потомки андроновцев двинулись в Иран, Индию, что соответствует движению людей на юг. В 2200 — 1900 гг. до н.э. была изобретена колесница, что привело к быстрому распространению ариев в Среднюю Азию, Северную Индию, Иран. Полагаем, что обозначив несколько археологических культур в интересующем нас временном интервале, мы показали направление перемещения населения и распространение культур с севера в южном направлении.

Скажем несколько слов о так называемой индоевропейской прародине. Это академическое условное понятие, которое на самом деле соответствует вторичной прародине ариев, расселявшихся с севера. Согласно степной концепции происхождения индоевропейцы (арии на вторичной родине) зародились в степях от Нижнего Дуная до Волги. Основоположником этой концепции по праву считается выдающийся немецкий ученый, энциклопедист индоевропеистики Освальд Шрадер. В своих многочисленных трудах, которые увидели свет между 1880 и 1920 гг., он не только обобщил все достижения лингвистов, но и проанализировал и существенно развил их с привлечением археологических материалов, в том числе из причерноморских степей. Лингвистическая реконструкция скотоводческого общества древних индоевропейцев была подтверждена археологией. О.Шрадер считал протоиндоевропейцами (ариями) скотоводов восточноевропейской степи III–II тыс. до н.э., которые оставили на юге Восточной Европы тысячи курганов. Поскольку индоевропейские языки распространены в Европе и Западной Азии, то, по мнению О.Шрадера, их прародина должна располагаться где-то посередине — в степях Восточной Европы.

Гордон Чайлд в книге «Арийцы» (1926 г.) существенно развил идеи О.Шрадера, сузив прародину индоевропейцев к степям Украины. На основании новых археологических материалов он показал, что подкурганые погребения с охрой на юге Украины оставлены древнейшими индоевропейскими скотоводами, которые именно отсюда начали расселяться по Евразии. Будучи последователем Г.Чайлда, Т.Сулимирский высказал мысль, что индоевропейцы культуры шнуровой керамики Центральной Европы сформировались вследствие миграции ямников из причерноморских степей на запад. В своей книге 1950 г. Г.Чайлд поддержал Т.Сулимирского и сделал вывод, что ямники с юга Украины через Подунавье мигрировали в Центральную Европу, где положили начало культурам шнуровой керамики, от которых большинство исследователей выводят кельтов, германцев, балтов, славян. Ямную культуру юга Восточной Европы исследователь считал нерасчлененными индоевропейцами, которые продвинулись не только на Верхний Дунай, но и на север Балкан, где основали Баденскую культуру, а также в Грецию и Анатолию, где положили начало греческой и анатолийской ветвям индоевропейцев. Последовательницей Гордона Чайлда была Мария Гимбутас, считавшая ямников протоиндоевропейцами, «которые продвигались на

запад и юг в V–IV тыс. до н.э. с нижнего Дона и Нижней Волги». Под индоевропеизацией Европы исследовательница понимала расселение воинствующих носителей курганной культуры степей Восточной Европы на Балканы и в Западную Европу, заселенную в то время неиндоевропейскими группами балкано-дунайского неолита и культуры воронковидных кубков.

Степная версия происхождения индоевропейцев (вторичная родина ариев) остается достаточно убедительной. Многие исследователи принимают теорию отождествления носителей ямной культуры в степях с ранними индоевропейцами (3500 до н.э.), считая, что на базе восточных групп носителей ямной культуры в 3500 — 2500 гг. до н.э. в районе нижней Волги складывались индоевропейские общности, которые продвигались далее на Южный Урал. ДНК-генеалогия полностью подтверждает этот довод. Подчеркнем лишь, что импульс развития археологических культур на Южном Урале, как видно из изложенного, шел с Русской равнины и распространялся среди уже живущего там населения, которое, судя по всему, также имело отношение к древним арийским племенам, пришедшим с севера Евразии.

Видим, что на пути расселения ариев с Севера можно выделить самарскую и андроновскую археологические культуры, как промежуточные остановки при их переселении в Индию и Иран. С другой стороны, мы знаем, что племена, пришедшие в Индию и называвшие себя ариями, оставили нам письменное наследие — арийские Веды, в которых указывается, что переселение арийских племен шло с севера на юг. Эти миграции подтверждены и на генетическом уровне. Так называемая гаплогруппа R1a (арийский гаплотип) принадлежала носителям, проживавшим на Русской равнине и в Уральском регионе, а потом переместившимся на юг на Индостан и Иранское нагорье. Именно носители гаплогруппы R1a среди высшей индийской касты составляют сейчас до 80 процентов, поэтому Южный Урал и андроновская археологическая культура и представляет такой интерес.

В конце XVIII века у ариев Индии и Ирана были найдены два замечательных памятника древней арийской литературы, занесенные туда, судя по многим, приведенным в них указаниям, из стран более северных, чем Индия и Иран — Авеста и Ригведа. В книгах этих собрано множество поучений, изречений, законов и гимнов в честь богов и разных явлений природы древней родины ариев — Арианы, покинутой ими вследствие постигших страну наводнений, а потом и засух, превративших ее в пустыню. По указаниям Ригведы и Авесты, родина ариев, из которых они пришли в Индию и Иран — страна „совершенного творения”, „утренней зари”, страна „в середине между вод” (рек или синдов), ограниченная с востока, юга и запада высокими горами, откуда брали свое начало семь потоков рек, сливавшихся в одно общее русло, подобно ветвям дерева, сходявшимся в один общий ствол и несшим свои воды в море. Исследования показали, что страна эта — Семиречье — находилась в Средней Азии, где текут следующие реки: 1) Чу (Чумури), бывшая когда-то главной рекой этой водной системы, бравшая свое начало в высокой горной долине из озера Иссык-Куль, а теперь полусухая, теряющаяся в песчаных степях; 2) Сыр-Дарья (Сира — по Риг-Веде); 3) Аму-Дарья (Ямуна — по Риг-Веде), 4) Яны-Дарья; 5) Ардвигура-Анахита, 6) Сарысу, 7) Узбой. Все эти реки, сливаясь в одну, несли свои воды на запад, в Каспийское море. Сухие русла этой некогда мощной реки (Узбой и Яны-Дарья) и теперь хорошо видны.

Территория нынешнего Туркестана была чрезвычайно населена и в высшей степени цветущим краем, потому что обилие воды способствовало умножению и благоденствию

населения.<sup>152</sup> Своим процветанием он выделялся из всех стран мира (источник Иезекииль). До сих пор в Туркестане сохранились предания о такой чрезвычайной густоте населения в древности, что кошка по крышам домов, а соловей с ветки на ветку — достигали от гор до моря. Изобилие в крае во всем поражало путешественников (по Пифагору). Из всех гор, охватывающих страну с большей части сторон, вытекала прежде цельная система одной реки, которая и орошала земли всех живущих на равнине народов (по Геродоту). Судя по топографии поверхности края и направлению древних русл, водная система края действительно составляла одну цельную, связную систему и занимала нормальное положение вообще, подходя к общему типу положения рек горной страны. Истоки главной речной системы находились в местности высшего подъема поверхности, в обширной горной долине, лежащей глубоко в горах на высоте более 5 тысяч футов<sup>153</sup> над уровнем моря. Оттуда вытекала и тянулась параллельно горам через весь Туркестан в Каспийское море главная река края (русла Чу — Яны-Дарья — Узбой), занимавшая господствующий склон бассейна, а потому удовлетворявшая нормальному условию направления главной реки вообще и горного бассейна в частности. В таких условиях обводнения Туркестан действительно обладал самыми благоприятными данными для развития в нем широкой жизни.

Но благоденствию и процветанию края наступил конец. По воле провидения (по Иезекиилю) землетрясения потрясли край<sup>154</sup> (по Дурису, Посейдонию), опрокинули и разрушили многие города и 2000 деревень (по Дурису, Посейдонию) и оторвали большую площадь земли в горной долине, обратившейся вследствие того в озеро (по Геродоту), не имеющее стока. В этой горной долине (Иссык-Кульской) лежали истоки и вершина главной реки края. В задержавшихся навсегда в озере больших водах страна потеряла свой «питомник» (по Иезекиилю), который перестал посылать свою воду на плоскость Туркестана, т.е. питать главную реку края, течение которой прекратилось (по Иезекиилю). Остальные реки края подверглись многообразным изменениям (по Дурису). Целость водной системы нарушилась, возник общий и бедственный недостаток в воде для поливки полей во всем крае (по Геродоту, Иезекиилю). Всякая возможность к существованию пропала, потому что летом не было воды для ирригации полей (по Геродоту). Народы, населявшие огромную территорию, пришли в уныние и трепет и должны были покинуть страну (по Иезекиилю). Такова в общих чертах легенда первоначального цветущего состояния и последующей печальной судьбы территории Туркестана.

Вторая половина III тыс. до н.э. ознаменовалась также началом великой засухи в центре Евразии, приведшей в итоге к грандиозному исходу индоевропейских народов из обширных районов древнейших цивилизаций юга Туркмении и степей Средней Азии. Так, в период с 3000 по 2500 г. до н.э. сократился водный сток реки Теджен. Следствием этого явилось резкое сокращение жилых площадей в Геоксюре. Из девяти населенных теллей

---

<sup>152</sup> Огромное количество городов и других поселений есть на картах XVI–XVII веков, а остатки их и теперь разбросаны по всем тамошним пустыням.

<sup>153</sup> Т.е. 1500 метров.

<sup>154</sup> «В 2006 году на дне озера Иссык-Куль археологическая экспедиция Кыргызско-Российского Славянского университета, работавшая под руководством вице-президента Академии наук Киргизии Владимира Плоских, открыла неизвестную древнюю цивилизацию, существовавшую 2,5 тысячи лет назад. ... Существует также ряд легенд о затопленных городах и сокровищах. Большинство из них основано на реальных фактах. Как показали подводные раскопки, в прибрежной зоне озера действительно имеется ряд средневековых городов, затопленных в более позднее время, в том числе столица усуней Чигу». (Wiki)



(искусственных холмов, состоящих из наслоений культурных слоев) продолжали существовать лишь два. Археология дает четкую картину изменений условий существования народов в Средней Азии на протяжении всего II тыс. до н.э., причиной чего послужила, в первую очередь, гибель главной водной артерии Туранской долины — реки Чу — Жан-Дарья — Узбой. Гидрологический переворот в речной системе той страны, где жили арийские народы, подтверждает фактически, что эмиграция арийских народов началась тогда, когда вся речная система этой страны была коренным образом потрясена, когда началась великая засуха. Это погубило основу процветания цивилизации представителей андроновской культуры, лишив арийские народы нормального существования

Наличие следов андроновской культуры, как показано, является лишь одним из этапов жизни арийского племени, имеющим свою предысторию и последующее продолжение. О предыстории говорит генетическая связь андроновцев с жителями Русской равнины (фиксируемое движение гаплогруппы R1a), которые в свою очередь имеют корни в далеком прошлом, прослеживаемом от пращуров, обитавших на далеком севере Евразии. Продолжением истории андроновцев выступает их подтвержденное переселение в качестве ведийских ариев в Индию. Ход этого расселения прослеживается через распространение андроновской культуры в течение II — I тыс. до н.э. от формации Синташта-Петровка (Уральские горы и река Урал), а затем через расселение до комплекса гор Копетдага, Памира и Тянь-Шаня и далее в Индию и Иран.

Археология свидетельствует, что прямые предки скифов и киммерийцев, носители андроновской культуры (Урал-Приаралье — Южная Сибирь) и срубной культуры (Урал-Волга-Причерноморье) соответственно, занимали как раз те самые земли, которые можно назвать вторичной прародиной исторических индоариев. В Индию ушла только часть этих народов. Возникает вопрос, как же связать «индоариев», появившихся в Передней Азии в XVII–XVI вв. до н. э., с настоящими индоариями, пришедшими в Индию на несколько столетий позже? На самом деле объяснение может быть только одно: и индийские, и переднеазиатские арии пришли в южные регионы со своей вторичной прародины, то есть из степной зоны Южной России, в разное время, и, двигаясь, судя по всему, по разным направлениям: первые — через Среднюю Азию в XV–XIII вв. до н.э., вторые через Кавказ, по западному берегу Каспийского моря в XVII–XVI вв. до н.э. И то, и другое вторжение было не столько расселением на новую территорию, сколько обычным завоеванием, экспансией Великой Скифии, располагавшейся в южно-русских степях и насаждавшей в южно-азиатских регионах своё господство.

Как установлено, археология дает нам четкий маршрут перемещения ариев с северных территорий в южном направлении. Тем самым подтверждается наше предположение о существовании на севере Евразии в далеком прошлом цивилизации Белой расы, которая и дала импульс последующего развития человеческого общества на планете Земля после глобальной катастрофы в X тыс. до н.э.

## II.

### О МЕСТАХ ОБИТАНИЯ АРИЕВ

Говоря об истории Восточной Европы, археологи и историки в целом не особенно детализируют период с X по III тыс. до н.э. Это мезолит-неолит с их археологическими культурами. Археологическая культура в известном смысле абстрактна, а ведь здесь жили реальные люди, которые рождались и умирали, любили и страдали, воевали и рождались, и как-то оценивали себя, свою жизнь, сами называли себя какими-то конкретными именами. То далекое от нас прошлое было для них настоящим. И именно древнеарийские источники дают возможность пролить свет на некоторые темные страницы этих семи тысячелетий (с X по III тыс. до н.э.).

Среди множества преданий, сохранных памятью человечества, выделяется эпос Махабхарата. Завершающим событием повествования Махабхараты является грандиозная битва на Курукшетре в 3102 г. до н.э. Однако, как свидетельствует наука, арийских племен на территории Ирана и Индостана в это время еще не было, и жили они достаточно далеко и от Индии и от Ирана. Но где же разворачивались все эти грандиозные события? Как известно, великая река нашей Родины — Волга вплоть до 2 века н.э. носила имя, под которым её знала священная книга зороастрийцев Авеста — Ранха или Ра. Но Ранха Авесты — это Ганга Ригведы и Махабхараты! Как повествует Авеста, по берегам моря Ворукаша («Молочного моря» Махабхараты) и Ранхи (Волги) располагался ряд арийских стран — от Айрьянам Ваэджо на крайнем севере до семи индийских стран на юге, за Ранхой. Эти же семь стран упоминаются в Ригведе и Махабхарате как земли между Гангой и Ямуной, на Курукшетре.

Что же это за реки — Ганга и Ямуна, между которыми лежала страна Брахмы? Нам понятно, что Ранха-Ганга — это Волга. Но древнеиндийские предания называют Ямуну единственным крупным притоком Ганги, текущим с юго-запада. Посмотрим на карту, и сразу станет ясно, что древняя Ямуна — это наша Ока! Возможно ли это? Судя по всему — возможно. Не случайно в течении Оки то там, то здесь попадаются реки с названиями: Ямна, Ям, Има, Имьев. И более того, согласно арийским текстам, вторым именем реки Ямуны было Кала. Так вот, до сих пор устье Оки называется местными жителями устьем Калы. Кроме того Ямуна в среднем течении называлась Вака, и так же зовется в Рязанской области река Ока. Упоминаются в Ригведе и Махабхарате и другие крупные реки. Так, недалеко от истока Ямуны (Оки) размещался исток текущей на восток и юг и впадающей в Червоное (Красное) море реки Синдху. Но вспомним, что в ирландских и русских летописях Черное море называлось Черемным, то есть Красным. Так, кстати, до сих пор называется участок его акватории на севере. На берегу этого моря жил народ синды и располагался город Синд (современная Анапа). Можно предположить, что Синдху древнеарийских текстов — это Дон, чьи истоки действительно находятся недалеко от истока Оки. Тем более, что в позднеантичных и римских текстах Дон иногда называли Синдом. Вот мы и определились с локализацией территории Курукшетры. С.Жарникова прямо называет, что это Курское поле под славным нашим городом Курском.

В Махабхарате, точнее, той ее части, где описаны священные водоемы, дано описание более 200 священных водоемов древнеарийской земли Бхараты в бассейнах Ганги и Ямуны. С.Жарникова выявила буквальное совпадение не только названий священных криниц Махабхараты и рек Средней России (см. выше), но и полное соответствие их взаимного расположения. Описывая путь паломников, Махабхарата сообщает: «Вон Джала и Упаджала, в Ямуну впадающие реки». Есть ли ныне где-нибудь текущие рядом реки Джала («джала» — река на санскрите) и Упаджала? Есть. Это река Жала (Таруса) и река Упа, впадающие рядом в Оку. Именно в Махабхарате впервые упомянута текущая на запад от верховьев Ганги (Волги) река Саданапру (Великий Данапр) — Днепр. Примеры можно продолжать и далее.

Но если сохранились названия рек, если сохранился язык населения, то, наверное, должны сохраниться и сами народы? И, действительно, они есть. Так, в Махабхарате говорится, что к северу от страны Панды, лежащей на берегах Варуны, находится страна Мартьев. Но именно к северу от Панды и Вороны по берегам Мокши и Суры лежит земля Мордвы (Мортвы средневековья) — народа говорящего на финно-угорском языке с огромным количеством русских, иранских и санскритских слов. Страна между Ямуной, Синдхон, Упаджалой и Парой называлась А-Ванти. Именно так — Вантит (А-Вантит) называли землю Вятичей между Окой, Доном, Упой и Парой арабские путешественники и византийские хроники.

В одном из сказаний Махабхараты рассказывается: «Мы слышали, что когда Самварана, сын Ракши, правил землею, для подданных наступили великие бедствия. И тогда от всякого рода бедствий разрушилось царство, пораженное голодом и смертью, засухой и болезнями. А войска врагов разбивали потомков Бхараты». Так рассказывает Махабхарата о делах давно минувших дней. Но когда же и где это происходило? Царствование Самварана относится, по принятой в Махабхарате хронологии, к 6,4 тыс. до н.э. Затем, после разгрома и изгнания, народ Самвараны живет в бассейне р. Дона в крепости Аджамидха целых тысячу лет, вплоть до 5,4 тыс. до н.э. Все это тысячелетие на их родных землях господствуют другой народ-завоеватель и пришельцы панчалы. Но после 5,4 тыс. до н.э. кауравы отвоевывают у панчалов свою родину и вновь живут на ней.

Казалось бы, правдивость этого древнего предания невозможно в наши дни ни подтвердить, ни опровергнуть. Но вот что сообщает нам современная археологическая наука. Л.В.Кольцов пишет: «Одним из крупных культурных проявлений в мезолите Волго-Окского междуречья была бутовская культура. Обращает на себя внимание локализация описанных памятников бутовской культуры в западной части Волго-Окского междуречья. Абсолютная хронология ранних этапов бутовской культуры определяется рамками от середины 8 тысячелетия до н.э. до второй половины 7 тысячелетия до н.э.» (т.е. перед нами время правления царя Самвараны — 6400 г до н.э.). «Во второй половине 7 тысячелетия до н.э. в Волго-Окское междуречье вторгается другая группа мезолитического населения, которая располагается в этом регионе, в его западной части, оставив археологическую культуру, которую мы называем иеневской. С появлением пришельцев население бутовской культуры вначале отходит на восток и юг региона. Под давлением иеневской культуры бутовское население распалось, вероятно, на несколько изолированных групп. Часть их, видимо, даже покинула Волго-Окский бассейн, свидетельством чему являются факты появле-

ния типично бутовских элементов в других соседних регионах. Таковы памятники с бутовскими элементами в бассейне Сухоны или Боровичская стоянка в Новгородской обл.».

Что касается вытеснивших бутовцев иеневцев, то происхождение их представляется археологам «не вполне ясным» (типичная картина для современной науки). Они отмечают, что, «по-видимому, где-то во второй половине бореального периода (6,5 тыс. до н.э.) часть населения Верхнего Поднепровья двинулась на северо-восток и заселила часть Волго-Окского междуречья, потеснив бутовские племена. Но замкнутость иеневского населения, отсутствие мирных контактов с окружающими его культурами привели, в конечном счете, к упадку культуры и обратному её вытеснению окрепшими к концу существования иеневцев бутовцами». Таким образом, в конце 6 тыс. до н.э. «позднебутовское население снова начинает повторный захват своей исконной территории». Видим, что «иеневская культура, находившаяся во враждебных отношениях с бутовской и потерявшая связь с „материнской“ территорией, по-видимому, постепенно выродилась, что привело в дальнейшем к облегчению движения бутовцев обратно на запад и ассимиляции ими остатков иеневцев. Во всяком случае, в раннеолитической верхневолжской культуре, сформировавшейся в регионе в 5 тысячелетии до н.э., мы уже практически не находим элементов иеневской культуры. Бутовские же элементы резко доминируют».

При сравнении текста эпоса и данных археологии поражает совпадение и хронологии всего события, и отдельных его эпизодов. И возникает закономерный вопрос: не скрываются ли за «бутовцами» потомки Пуру — пауравы, а за «иеневцами» — их враги панчалы? Тем более, как не странно, но и сегодня у истоков Дона (у реки Донец), рядом с городами Кимовском и Епифанью, на холме стоит крошечная деревушка, сохранившая свое древнее название — Аджамки. Может быть, когда-нибудь археологи найдут здесь руины древней крепости царя Самвараны — Аджамидхи. Но в таком случае можно предположить, что до наших дней дошли названия и других поселений древних ариев, указанных в Махабхарате. И это так. Вполне возможно, что многочисленные сведения по этногенезу, сохранные Махабхаратой, помогут археологам в идентификации тех археологических культур Восточной Европы, которые носят пока свои условные археологические названия. Так по Махабхарате в 6,5 тыс. до н.э. «все эти панчалы произошли от Духшанты и Парамештхина». Таким образом, подтверждается возникновение племени или народа, названного археологами «иеневцами», непосредственно перед их вторжением на территорию Волго-Окского междуречья, т.к. Духшанта непосредственно предшествовал Самваране.

Вот такая интересная картина вырисовывается на Русской равнине, сложившаяся там в седую старину. По нашему мнению, это отчетливо свидетельствует о пребывании ариев на Русской равнине, дополняя данные археологии. И хронологические рамки событий древних эпосов соответствуют нашим предположениям. Что же происходило непосредственно на Европейском континенте после последней планетарной катастрофы на планете? Дадим ретроспективное видение нескольких процессов, чтобы продемонстрировать реальность событий во взаимосвязи их между собой. Попытаемся уточнить важнейшие реперные точки становления человеческого общества на планете Земля.

Итак. Согласно древнейшей книге иранцев «Авесте», две упомянутых в ней священных реки «Ардвисура» Анахита (по С.Жарниковой — Северная Двина) и «благая Дайтья» впадали в Северный океан. Именно по берегам этих рек располагалась прародина арьев — страна Айрьянам Ваэджо. Согласно С.Жарниковой, именно за Северными Увалами, деля-

щими реки на текущие к северу и к югу, находилась та земля, которую древние греки называли Гипербореей, то есть «лежащей выше северного ветра (Борей)». В соответствии с географией «Махабхараты» за священными северными горами жили разные народы: данавы (даны, данайцы), дайтьи (дайчьи), саумьи (сауми), яваны (греки) и народ северных Куру, проживавший, в том числе на островах Кур и Наль (возле совр. Холмогор). Таким образом, видим, что арии жили на севере Восточной Европы, на северо-западном побережье нашей страны.

В процессе долгих перемещений и постепенно складывавшегося соседского проживания на сравнительно небольшой приледниковой территории от Скандинавии до Урала, которое длилось, как можно предположить, не менее пяти тысячелетий, упрочивались культурно-хозяйственные связи между группами предков ариев. Отсюда начался процесс их постепенного распространения по землям Восточной Европы, вызванный резкой сменой климата. Исходя из факта близости славянских языков к санскриту, можно полагать, что в этот период жизни наиболее близкими соседями (если не в известной мере и родственниками) должны были быть предки русов и ариев. Из родоплеменных групп складывались более крупные социальные общности — племена, а возможно, возникали и первые союзы племен древних индоевропейцев. Это в свою очередь должно было привести к тому, что древнейшие формы речи расширялись и обогащались за счет нарастания контактных отношений, которые способствовали также и выработке близких культовых понятий и тех верований, которые, как удастся проследить, сохранились и в язычестве европейцев, и в ряде мифорелигиозных мотивов, привнесенных ариями в индуизм.

В одной из 18-ти книг «Махабхараты», названной «Лесной», описаны священные водоемы — реки и озера страны древних ариев, т.е. земли, на которых и разворачивались события, рассказанные в великой поэме. В данном исследовании мы показали результаты исследований С.Жарниковой касательно гидронимии в Волго-Окском междуречье России. Как было отмечено, в указанном междуречье есть множество рек, названия которых полностью сохранились и совпадают с названиями рек из «Лесной» книги «Махабхараты». Подчеркиваем при этом, что советский исследователь Б.В.Горнунг предполагал, что «колыбель индоиранского языкового и культурно-исторического единства» находилась в Среднем Поволжье, что частично подтвердила нам и археология. Как видим, Б.Горнунг не ошибался. Мы знаем также, что исторические князья Словен и Рус согласно «Велесовой книге» двинулись в сторону Причерноморья, по-видимому, из этого же региона, так как волжская земля по ВК всегда принадлежала «отцам нашим».

Представляют интерес также выводы академической науки о том, что центр славянской этнической общности совпадает с древним центром формирования Арийской цивилизации, то есть — с лесостепной зоной Русской равнины, что можно считать возможным следом продвижения ариев с севера. Центром же Арийской цивилизации в древние времена на Русской равнине выступала держава «Аратта», открытая миру археологом Ю.Шиловым. Дата рождения дунайско-днепровской «Аратты» определяется 6200 (плюс-минус 97 лет) годом до н.э. В пещерах и гротах Каменной Могилы на речке Молочной (левобережье низовьев Днепра) была открыта древнейшая библиотека планеты, восходящая к 11582 г. до н.э.

В 1940 г. в румынском Подунавье были найдены первые глиняные таблички с протошумерскими письменами. Впоследствии подобные находки стали попадаться болгарским,

венгерским, украинским археологам. Так и была открыта легендарная держава «Аратта», из которой, возможно, выводил себя библейский Шумер, положивший начало, как считает официальная наука, всемирной письменной истории и государственности. И если центр со жрецами Каменной Могилы во главе находился на северном побережье Чёрного моря, то на противоположном южном побережье находился центр во главе со жрецами Чатал-Гююка (по названию селения в современной Турции). Так и родилась теория археологов о Циркум-понтийской (вокруг Черного моря) зоне формирования общности индоевропейских (арийских) народов. Не позже XXIII-XXII вв. до н.э. окончился расцвет государства «Аратты», история которой к тому времени насчитывала около четырех тысячелетий. К этому моменту приднепровская «Аратта» давно уже стимулировала возникновение месопотамского Шумера. Вот такая просматривается картина продвижения ариев.

В междуречье Тигра и Евфрата шумеры были явно не первые жители. Они сами хорошо помнили, что пришли сюда с «острова Дильмун». Проверить, что это был за остров, нет возможности, но, во всяком случае, очевидно, что шумеры были людьми «юга». Но вот люди, захороненные в шумерских царских могильниках, были совсем другой расы, причем расы «нордического» типа. Шумерская аристократия и «простой шумерский народ» соотносились между собой примерно так, как высшие и низшие касты в Индии арийского периода. Та же закономерность прослеживается в предметах материальной культуры. Изображения повозок, обнаруженные в царских гробницах Шумера III тыс. до н. э., сильно напоминают колесницы южнорусских степей. Причем в русских степях эти колесницы появились на два тысячелетия раньше. Что же мы имеем — северный расовый тип шумерской аристократии, степные арийские колесницы, южнорусские приемы строительства. Но самое интересное — это сани. Обыкновенные сани, на которых шумеры, разумеется, не ездили (за недостатком снега), но отправляли на них в последний путь своих царей. При виде такого шумерского «национального вида транспорта» невольно возникает вопрос — зачем в Южной Месопотамии, где почти вечно царит лето, понадобились сани? Цари Ура отправлялись в последний путь на санях, так как это был их национальный обычай, сложившийся далеко к северу от Месопотамии.

Академическая наука полагает, что прародина индоевропейцев находилась в южнорусских степях. Верно, но с учетом небольшого уточнения. Это была вторичная прародина ариев, пришедших в степи с севера. Интересен вопрос о том, откуда осуществлялось последнее историческое движение индоариев: из ареала андроновской культуры, занимавшей земли от Урала до Алтая, или родственной ей срубной, занимавшей юг Русской равнины? Данные археологии позволяют утверждать, что на юго-восток, в Среднюю Азию и далее в Индию двигались как «срубники», так и «андроновцы». Исследования скифских курганов Восточного Памира показали, что люди, оставившие их, относились к антропологическому типу, характерному для жителей восточноевропейских степей, тогда как скифы северо-восточных областей Средней Азии — к более круглоголовому типу, преобладающему в этом районе и в Южной Сибири со времен андроновской культуры. Жители Памира оказались физически больше похожими на «срубников», чем «андроновцев», что подтверждает реальные перемещения населения с юга Русской равнины в Среднюю Азию и далее в Индию.

Лингвистические исследования также указывают на Северное Причерноморье и Приазовье, как на исходный пункт движения исторических индоевропейцев (ариев). В этом регионе, особенно на Кубани, на Дону и в Крыму, обнаружено множество древних топонимов

мов, звучащих совершенно «на санскрите». Жители Восточного Приазовья еще в античную эпоху прямо назывались СИНДАМИ, а одно из названий реки Дон звучало как Сину, что явно восходит к слову «СИНД» (на санскрите *sindhu* «река»). Топонимика приазовской СИНДИКИ была полностью «скопирована» затем в Южной Азии, в результате чего и получилась современная ИНДИЯ. ИНДОАРИИ — ЭТО СИНДЫ-МЕОТЫ, ЖИТЕЛИ ПРИАЗОВЬЯ, потомки носителей срубной культуры. Происхождение индийской и иранской цивилизаций из южнорусских степей бесспорно. ДНК генеалогия это подтверждает, называя в том числе и Аркаим одним из промежуточных пунктов при движении ариев с Русской равнины в ирано-индийские регионы.

Такова общая картина имеющихся следов (конечно, не всех) движения ариев из Гипербореи на юг. Ниже для большей наглядности предлагаем таблицу 6, где в хронологической последовательности излагаем ход событий далекой древности, что дает возможность проследить расселение ариев по Ойкумену.

Таблица 6.

Дата	Расселение Арийской расы
79 797 г. до н.э.	Ману вызвал отобранных Своих людей к побережью, с тем чтобы они могли переправиться через Сахарское море, а далее идти пешком по югу Египта в Аравию. Переселенцы были высажены на берег на восточном краю Сахарского моря. Это был маленький народ, числом до девяти тысяч мужчин, женщин и детей, плюс ещё несколько человек из других мест, который и выступил в поход в восточном направлении. Ману повел их к некоему горному плато Аравии, где они должны были жить какое-то время.
	За две тысячи лет проживания в Аравии группа стала народом численностью в несколько миллионов. Спустя приблизительно три тысячи лет горное плато стало походить на одну огромную деревню.
До катастрофы 75 025 года до н.э.	Ману выбрал примерно семьсот Своих собственных потомков, чтобы повести их на север Евразии.
	Через несколько лет путешествия Ману достиг юго-западных берегов Гобийского моря. Он не остановился на равнине, а повернул к лежащим к северу горам, где простиралось большое мелководное море, протянувшееся на север, к Северному океану.
	Ману расположил некоторых из Своих последователей на мысе, выходившем на северо-восток, но большее их число поселил в плодородной кратероподобной впадине на удалении от моря. Это место должно было стать их жильем до времени окончания великой катастрофы, тогда уже весьма близкой. Эти люди были в самом деле семьей Ману, Его физическими потомками.
75 025 г. до н.э.	Столица Атлантской цивилизации была разрушена морем, встряски земли продолжались на протяжении двух лет.
	Первоначальное число членов общины на берегах Гобийского моря, семьсот человек, которое увеличилось до тысячи, сократилось от лишений из-за катастрофы до каких-то трёхсот.

	<p>Народу Ману предстояло жить на материке, на берегах Гобийского моря, и увеличиваться в числе и делаться сильнее. Новая Раса должна была создаваться на самом Белом Острове, и когда она возрастёт, то на противоположном от острова берегу должен быть построен могучий Город, где новый народ и станет жить.</p>
	<p>По северным берегам Гобийского моря, приблизительно в двадцати милях от него, проходил горный хребет, низкие отроги которого тянулись к самому берегу. Там было четыре идущих от гор к морю больших долины, полностью обособленных друг от друга лежащими между ними невысокими горами. Ману предстояло поселить в этих долинах некоторые из отобранных семей и создать четыре отдельные подрасы.</p>
	<p>Туранцы (представители одной из подрас атлантов), проживавшие в сибирском регионе, налетели на общину подобно опустошительному наводнению. В живых не было оставлено ни мужчин, ни женщин, ни детей. Поэтому Ману пришлось начинать все сначала. Спаслись только дети переселенцев, воспитывавшихся на Белом Острове.</p>
	<p>Когда раса снова выросла до размеров небольшого народа, произошло ещё одно бешеное нападение туранцев, и, в конце концов, ещё одна резня, когда снова спаслось только несколько детей и их няньки. Дети были воспитаны в Шамбале.</p>
<p>После катастрофы 75025 г. до н.э.</p>	<p>Атлантические армии заняли Индию, изливаясь потоком через Гималайские перевалы, после того как земля сделалась достаточно сухой после потопа для поселения. В Индии развилась роскошная Атлантическая цивилизация. Прежде того на крайнем юге также существовало обширное Атлантическое царство, раскинувшееся до южного океана.</p>
<p>60 000 лет до н.э.</p>	<p>Арийская цивилизация, медленно поднимаясь из крошечного семени, была прекрасной и чистой, и, будучи упрямой от остальной части мира, процветала. Столетие за столетием расселялись они по берегам Гобийского моря и соседним с ним обширным предгорьям, постоянно следуя первоначальному плану Ману. Построенный Город соединялся с Белым Островом мостом, массивным и великолепным, строением настолько замечательным, что оно и дало Городу имя — Город Моста.</p>
<p>45 000 г. до н.э.</p>	<p>Город достиг своего расцвета, когда он был столицей созданной огромной Империи, включавшей всю Восточную и Центральную Азию. Начался процесс воспитания четырех отличающихся одна от другой подрас.</p>
	<p>Из скромного начала, положенного в 60 000 г. до н.э., на берегах Гобийского моря постепенно выросло плотно населенное царство, которое постепенно добилось власти над многими соседними народами, включая туранцев, так безжалостно вырезавших их предков. Это был Коренной Арийский Род. С 60 000 г. до н.э. до 40 000 г. до н.э. родительский род рос и процветал в чрезвычайной степени, достигнув зенита своей первой славы приблизительно в 45 000 г. до н.э. Они завоевали Китай и Японию, населенные в основном монголоидами — седьмой Атлантической подрасой, — продвигаясь к северу и в восточном направлении, пока этому не воспрепятствовал холод.</p>
	<p>Ману был Верховным Правителем. Был ли Он в воплощении или нет, Цари управляли Его именем, и время от времени Он посылал указания относительно продолжения работы по совершенствованию жизни арийцев.</p>



50 — 45 тыс. лет назад	Неоантроп, по данным, известным науке на текущий момент, сформировался на Русской равнине.
	С 40 000 по 20 000 г. до н.э. Ману занимался главным образом Своими подрасами. Он и группа Его ближайших сотрудников в течение этих двадцати тысяч лет перевоплощались для подготовки этих подрас в обособленных районах.
40 000 г. до н.э.	Из Коренного Рода вышли все Арийские народы — начиная с 40 000 г. до н.э. Было четыре переселения на запад.
	К 40 000 г. до н.э. Империя начала выказывать признаки упадка, и острова и внешние области утвердили свою варварскую независимость. Центральное Царство в течение следующих двадцати пяти с лишним тысяч лет оставалось роскошным, удовлетворенным и спокойным.
30 000 г. до н.э.	Третья подраса создала великую Персидскую Империю Иранцев. Через несколько столетий Империя доминировала над всей западной частью Азии — от Средиземноморья до Памира, и от Персидского залива до Аральского моря. С некоторыми изменениями эта Империя дожила приблизительно до 2200 г. до н.э.
29 700 г. до н.э.	Одно событие выделяется своей наивысшей важностью — прибытие Махагуру как первого Заратуштры и основание Религии Огня, которая возобладала в Персии.
20 000 г. до н.э.	Четвертой подрасе (кельтской) было указано идти по северной границе Персидского Царства и завоевать для себя место жительства среди гор, которые мы теперь называем Кавказом. Спустя две тысячи лет они занимали Армению, а также Курдистан, а позже и Фригия тоже попала в зависимость от них, так что они владели почти всей Малой Азией, как и всем Кавказом.
20 000 г. до н.э.	Пятая подраса (тевтонская) покинула Центральную Азию и прошла через Персию. Далее пятая подраса, небольшая числом, была направлена по берегам Каспийского моря, и она обосновалась на территории нынешнего Дагестана.
18 800 г. до н.э.	Трудоемкая работа постепенного создания подрас и их отсылки была на некоторое время закончена. Ману руководил всеми переселениями Своих людей, и видел, что Его подрасы определенно упрочились. Своё внимание Он обратил на Коренную Расу, потому что Он желал отправить её из родового дома и поселить в Индии.
18 000 г. до н.э.	Первый приход ариев в Индию и ее завоевание.
17 520 г. до н.э.	Арии-колонизаторы проложили путь к тому месту, где теперь стоит Дели — там они построили свой первый город и назвали его Равипур, Город Солнца.
16 500 г. до н.э.	Некто „Сурья“ был Высшим Жрецом в Южной Индии. Он способствовал поселению прибывающих арийцев на новом месте. Он рассказал своему Царю, что придут люди, ведомые Богами, таким образом, юг Индии мирно перешел под Арийскую власть.
13 500 г. до н.э.	В Египте существовала вторая Атлантическая Империя. Арийцы прибыли из Южной Индии и создали в Египте Империю Арийской Коренной Расы. Опять жрец, некто „Сурья“ (в новом воплощении) способствовал совершенно мирному, но эффективному, переходу власти к Арийской династии в Египте

	после смерти Фараона. Она славно правила на протяжении многих тысяч лет до потопления Посейдониса. Это была вторая могущественная Арийская Империя после Первой на севере Евразии.
10 000 г. до н.э.	Четвертая подраса (кельтская) возобновили свой марш на Запад, перемещаясь племенами в Европу, занять которую было их судьбой. Первая часть подрасы, которая должна была перейти в Европу из Малой Азии, была древними Греками — не Греками нашей «Древней Истории», а их отдалёнными предками, теми, кого иногда называют Пеласгами.
	На острове Крит постепенно была создана утончённая цивилизация, которая просуществовала в течение нескольких тысяч лет — и всё ещё процветала в 2800 г. до н.э. Имя Миноса всегда будут помнить как имя её основателя или главного строителя, а он происходил от тех старших Греков.
9 700 г. до н.э.	Благодаря постоянным переселениям Центрально-азиатское Царство опустело.
<b>Начало арийской цивилизации</b>	
9 564 г. до н.э.	Успех Греков в войне с атлантами чрезвычайно усилил их позиции в Средиземноморье, и на протяжении следующего столетия они основали поселения на многих из его берегов. Но ужасная приливная волна, образовавшаяся в результате потопления Посейдониса, разрушила большинство их поселений.
9 564 г. до н.э.	Сотрясения почвы, сопровождавшие катастрофу 9564 г. до н.э., превратили Город Моста (древняя столица ариев) в развалины и разрушили большинство великих Храмов на Белом Острове.
	Энергия Греков была столь велика, что через несколько лет после катастрофы все порты Малой Азии были снова в рабочем порядке. Греки первыми оправились от потрясения, вызванного великой катастрофой, что дало им возможность занять все лучшие гавани вдоль новой береговой линии.
	Если мы примем этих древних Греков как первую волну переселения, то вероятно, можно посчитать Албанцев второй волной, и Итальянскую расу третьей, и обе последние расы занимали приблизительно те же самые страны, в которых мы знаем их теперь.
8 500 г. до н.э.	Пятая подраса в течение нескольких тысяч лет, постепенно распространяясь по северным склонам Кавказского хребта, заняла долины нынешних Терека и Кубани. Там люди пятой подрасы оставались до конца великой катастрофы 9564 г. до н.э. Лишь спустя почти тысячу лет после неё начали они свой великий поход к владычеству над миром.
	Поскольку болота великой Центрально-Европейской равнины начали становиться пригодными для жилья (после таяния ледника), пятая подраса двинулась одной могучей армией на северо-запад, дойдя до того места, где теперь Краков в Польше. Первым вторичным исходом оттуда был Славянский, который распространился в двух главных направлениях. Одна ветвь повернула к востоку и северу, и от неё в значительной части происходят современные Русские. Другая взяла более южное направление, и представлена теперь Хорватами, Сербами и Боснийцами.
8 000 г. до н.э.	Ману запретил межрасовые браки в Индии и установил кастовую систему.

	Он основал вначале только три касты: Брахманов, Кшатриев и Вайшьев.
7000 до н.э. — 3300 до н.э.	Мергарх — один из наиболее важных археологических памятников Пакистана (бывшая территория Индии) эпохи неолита. Свидетельствует о существовании в этом периоде земледелия и скотоводства.
3800 лет назад	Носители гаплогруппы R1a1 с Русской равнины построили «страну городов» на Южном Урале, в том числе Аркаим и Синташту.
3600 — 2300 — 1900 гг. до н.э.	Ямная культура — одна из первых археологических культур, возникающих на «вторичной», степной прародине ариев.
3102 до н.э.	По Махабхарате состоялась Битва на поле Курукшетре.
3300 до н.э. — 2600 до н.э.	Ранний Хараппский период
2500 до н.э. — 1800 до н.э.	Зрелый Хараппский период
XVIII век до н.э.	Венды уходят из Пятиречья (Хараппа), т.к. дасами отобрано у них.
2300 — 1000 гг. до н.э.	Андроновская культура на Южном Урале происходит от Ямной культуры.
2200 до н.э. — 1900 до н.э.	Засуха в Средней Азии. Землетрясение в горах Тянь-Шаня, образование озера Иссык-Куль. Гибель водной системы Средней Азии — иссыхает главная водная артерия Туранской долины Узбой — Жан-Дарья — Чу.
1800 до н.э. — 1300 до н.э.	Поздний Хараппский период.
1600 до н.э.	Арии оставляют Аркаим и направляются в южном направлении из-за холодов.
1500 до н.э. — V века до н. э.	Ведийский период, второй приход ариев в Индию. Арии приносят Веды в Индию.

## ГЛАВА 4. О КЛИМАТЕ

В нашем исследовании неоднократно звучал тезис о резком изменении климата в Заполярье, что привело к значительному переселению людей из того региона в более южные широты. О предполагаемом времени этого события исследовательница Н.Гусева говорит следующее. Она считает, что Б.Тилак, исходя из уровня мировой науки своего времени, не только убедительно описал указания Вед на реалии Приполярья, но и впервые отнес эпоху «арктической родины» ко времени последнего периода межледниковья. По ее мнению, Б.Тилак сначала отодвигает эту дату ко времени таяния последнего ледникового покрова земли, то есть, по данным того времени, к VIII тысячелетию до н.э. (хотя некоторые считают, что это было в XII тыс.), а затем отодвигает древнейший ведический период и «примитивную жизнь арьев» к гораздо более древним временам — к последнему межледниковью (в терминах академической науки), и это открытие является новым и решающим для науки, хотя некоторые до сих пор не могут его освоить и оценить должным образом. Но точка зрения Б. Тилака полностью соответствует нашим выводам о пребывании ариев в Гиперборее (уже на евразийском материке) после катастрофы 75 тысяч лет назад.

Установлено (что отражено во многих публикациях), что климат межледниковья был достаточно теплым, а значит, земли Заполярья были населены, и обитавшие на них люди видели, осознавали и описывали, прямо или косвенно, в своих молитвах и гимнах все явления окружающей их природной действительности, что и показано в Ригведе, как точные данные по геофизике. Причиной исхода людей из северной прародины в славянской традиции указывается климатическая катастрофа. Можно сослаться при этом на «Сказы Захарихи» Ю.Миролюбова, где говорится об этом напрямую (см. главу 3).

В XIX веке Е.А.Бурцевым были записаны на русском севере духовные стихи чрезвычайной пронзительности: «Постигла нас тьма несветимая, Солнце угаси светлая, Свет свой не яви на лица земли; Прежде вечера в часы дневные наступила ночь зело темная; Луча измени естество свое, Светлая луна во тьму преломися; Звезды на небеси свет свой угаси. Земля и вода свой плод сократи; Паде с небес сап горящий, Пшеницу сломил несозревшую... Перемени море естество свое... Наступи зима зело лютая, Сломил виноград всезеленый...». Причиной такой подразумеваемой скоротечной климатической катастрофы могло быть изменение наклона земной оси, о чем в китайском трактате «Хуайнаньцзы» говорится так: «Небесный свод разломился, земные веси оборвались. Небо накренилось на северо-запад. Солнце и луна и звезды переместились. Земля на юго-востоке оказалась неполной, и поэтому воды и ил устремились туда... В те далекие времена четыре полюса разрушились, девять материков раскололись, небо не могло все покрывать, земля не могла все поддерживать, огонь полыхал, не утихая, воды бушевали, не иссякая».

Установлено, что в 9564 г. до н.э. произошел планетарный катаклизм, который привел к изменению наклона оси вращения Земли, что выразилось в перемещении полюсов на планете. И если ранее Северный Полюс находился у западного побережья Гренландии, то затем он перешел в точку, которую он занимает в настоящее время. Смещение полюса в свою очередь привело к резкому похолоданию в районе Заполярья и повлекло за собой переселение ариев в южном направлении. Вот об этом и поговорим подробно.

## I.

### О КЛИМАТЕ НА СЕВЕРЕ ЕВРАЗИИ

Решение вопроса о важности северной территории нашей планеты для понимания проблемы происхождения человека связано не в последнюю очередь с климатической ситуацией в этом регионе. Рассмотрение этого вопроса начнем с вопроса о современном состоянии ледниковой теории, общепринятой на текущий момент. Мы покажем ее несостоятельность и продемонстрируем реальные механизмы изменения климата на севере планеты и вытекающие из этого последствия.

Итак, что же в настоящее время является общепринятым пониманием ледниковой теории. Участники международной программы CLIMAP (Climatic Longterm Investigations, Mapping and Prediction — «Климатические долгопериодные исследования, картирование и предвидение») составили по новейшим данным ряд карт, показывающих климатические условия и общую природную обстановку на поверхности Земли, какой она была 18 тыс. лет назад. Интересна реконструкция максимальных размеров последнего оледенения, отличающаяся от ранее выполненных представлением о «панарктическом» ледяном щите, занимавшем всю Северную полярную область, включая и Северный Ледовитый океан, что напоминает «Великий Гренландский ледяной лишай» Гернета. Мелкие шельфовые моря вместе с архипелагами островов были заняты материково-морскими покровными ледниками, подобными современной Западной Антарктиде, а над глубокими акваториями лежали шельфовые ледники, такие, как шельфовый ледник Росса в Антарктике и др. Эта реконструкция, по мнению ученых, кажется наиболее отвечающей всей совокупности современных представлений, хотя она и не общепризнанна (!). Имеются, например, сторонники открытого полярного океана во время максимума последнего оледенения, замерзшего лишь в ходе его деградации с появлением благодаря таянию льдов поверхностного распресненного слоя, исчезавшего во время максимума оледенения.

Внешние причины колебаний оледенения и климата связаны с системой «Земная поверхность — атмосфера», которая помимо внутренних взаимодействий, подвержена и внешним влияниям. Основной внешней силой, определяющей динамику системы, является солнечная энергия. Ее суммарная величина определяется солнечной постоянной, равной 1,9 кал/см<sup>2</sup>/мин (на поверхность, перпендикулярную солнечным лучам на верхней границе атмосферы). Часть этой энергии отражается в мировое пространство, часть поглощается атмосферой и лишь часть идет на нагревание поверхности Земли. На каждый участок земной поверхности в разное время года и суток падает разное количество солнечной энергии в зависимости от высоты солнца над горизонтом и состояния атмосферы. Падающая на земную поверхность солнечная энергия имеет суточный и годовой ход, определяющийся вращением Земли вокруг своей оси и вокруг Солнца. Суточные и сезонные колебания повторяются неизменно, и при постоянстве природных условий на Земле причин для изменения климата, связанных с деятельностью Солнца, нет.

Но история Земли свидетельствует о больших изменениях климата, происходивших в течение геологического времени. Наибольшее влияние на это оказывали изменения обще-

го устройства поверхности Земли, ее глобальный рельеф — распределение моря и суши, поднятия и опускания гор и материков. Современный климат сложился в соответствии с современным рельефом, и климатические изменения первого порядка определялись изменениями глобального рельефа. Последняя грандиозная перестройка лика Земли согласно академической науке под влиянием ее внутренних сил происходила в третичном периоде (70 — 1 млн лет назад), когда образовались современные материки и горные системы (!). К началу четвертичного периода (около 1 млн лет назад) земная поверхность приняла современный вид (?). Поставили знак вопроса, так как совершенно не согласны с этим положением. Наукой отрицается очевидное — именно в течение всего этого периода шло разрушение материка Атлантиды, которое завершилось только в X тыс. до н.э. И второе, куда же наука спрятала землю на нынешнем Северном полюсе, которую предъявил миру картограф Меркатор! Общее повышение суши и поднятие высоких горных цепей вызвали общее понижение температуры и создали условия для зарождения и распространения ледников. Таким образом, основной внешней по отношению к системе «Земная поверхность — атмосфера» причиной похолодания и появления ледников было поднятие суши (гор и материков) внутренними силами Земли. Это очень важно понимать, и мы об этом говорили в нашем исследовании. Дали даже ключ к этому.

Но многократные колебания климата и оледенения, чередование ледниковых и межледниковых эпох за последний миллион лет, когда существенных изменений рельефа Земли с академической точки зрения не происходило, нужно объяснять другими причинами. Ими могли бы быть колебания состава атмосферы и ее прозрачности из-за вулканических извержений, колебания солнечной радиации. Обе эти причины выдвигались для объяснения ледниково-межледниковых климатических колебаний. Усиление вулканизма могло повышать содержание в атмосфере углекислого газа ( $\text{CO}_2$ ) и понижать прозрачность атмосферы из-за увеличения запыленности. Первое увеличивает парниковый эффект и должно вести к потеплению, второе ослабляет солнечную радиацию и должно приводить к похолоданию. Эти влияния противоположны. Нет веских доказательств и о значительности возможных изменений климата из-за вулканических извержений (!). Главное же — нет никаких данных, свидетельствующих о циклических изменениях вулканической деятельности, соответствующих циклическим колебаниям климата.

Однако существуют колебания интенсивности облучения Земли Солнцем, или колебания инсоляции, вызываемые астрономическими причинами. Они заслуживают особого внимания. Их физическая природа очевидна, а продолжительность циклов колебаний близка по порядку величин к продолжительности циклов ледниково-межледниковых колебаний климата и оледенения. В 20-х годах XX в. Н. Миланкович рассчитал величины этих колебаний и предположил, что они и являются основной причиной чередования ледниковых и межледниковых эпох. Колебания инсоляции связаны с периодическими изменениями параметров земной орбиты — ее эксцентриситетом, наклоном оси вращения Земли к плоскости орбиты и смещениями по орбите точки равноденствия, так называемым предварением равноденствия или прецессией. Накладываясь друг на друга, эти изменения параметров орбиты определяют наклон падающих на Землю солнечных лучей, а следовательно, и интенсивность нагревания ими земной поверхности. Колебания инсоляции могут быть рассчитаны для прошлого и будущего. Расчеты Миланковича неоднократно проверялись и уточнялись. Сопоставление колебаний климата и оледенения и колебаний летней инсоляции на  $65^\circ$  с. ш.

свидетельствует об их соответствии. Напомним при этом, что согласно эзотерическому учению по Е.П. Блаватской, именно изменения наклона оси вращения Земли играет перво-степенную роль в циклических эволюционных процессах на планете.

Сам Миланкович сделал расчет колебаний приземной температуры, вызванных колебаниями инсоляции, и получил довольно большую амплитуду, порядка  $5^\circ$ . Но в своих вычислениях он не принял в расчет выравнивание температуры из-за циркуляции атмосферы, которое очень сильно уменьшает амплитуду возможных колебаний. Оценку влияния атмосферной циркуляции сделал Дж. Симпсон. Современные расчеты, выполненные более совершенными методами, подтвердили заключение Симпсона о незначительности колебаний температуры из-за колебаний инсоляции. Но реальность этих колебаний не вызывает сомнений.

В результате мы имеем следующие положения, выработанные современными гляциологами. Установлено, что покровное оледенение Антарктиды существует более 10 млн лет (однако, а как же карта Антарктиды Пири Реиса, показывающая Антарктиду без покрывающих ее сейчас льдов?), покровное оледенение Гренландии — не менее 2 млн лет (это правильно, так как ранее Северный полюс располагался у западного ее берега), тогда как собственно материковые покровные ледники надвинулись на равнины Северной Америки и северо-востока Евразии (а как же огромное количество мамонтов, проживавших на той территории и требовавших для прокорма огромное количество растительной пищи?) лишь приблизительно 700 тыс. лет назад и с тех пор их наступление и отступление вызывали чередование ледниковых и межледниковых эпох. Как видим, гляциологи не оставляют никакой возможности в описанных ими условиях для существования Атлантиды, а также Арктиды, располагавшейся в Северном Ледовитом океане.

При таких обстоятельствах и существующих реалиях приходится констатировать, что при наличии стольких подтверждений теории полярного происхождения человека (см. предыдущие главы) ее сторонникам предстояло прежде всего доказать, что в период зарождения индоевропейской общности на севере были благоприятные для жизни климатические условия. Как полагает доктор исторических наук Н.Р. Гусева — они это доказали. Изложим ее точку зрения, опять-таки базирующуюся на текущем понимании теории ледников. Ученые-геологи установили, что после окончания так называемого Валдайского оледенения (его пик пришелся на 24 — 18 тысячелетие до н.э.) на всем побережье Северного Ледовитого океана установился умеренный климат. Как известно, в истории Земли было несколько ледниковых периодов, средняя продолжительность которых, по мнению ученых, могла составлять от 70 до 120 тыс. лет. Когда ледники отступали, начинался относительно короткий межледниковый период в 15 — 20 тыс. лет. Предпоследний теплый межледниковый период, согласно науке, отмечался 75 — 30 тыс. лет назад, получивший название в нашей стране «микулинское межледниковье». Выходит, по мнению Н.Р. Гусевой, именно об этом времени говорил Б. Тилак в своем исследовании, и тогда, судя по его логике, исход предков арийских народов со своей полярной родины должен был начаться с наступлением последнего ледникового периода, то есть почти 30 — 25 тыс. лет назад.

Прошли сотни веков, пока на планете снова не началось быстрое глобальное потепление климата, которое, как известно, произошло, согласно академической точке зрения, примерно за 12 тыс. лет до н.э., а Скандинавский ледяной щит начал стремительно таять в 9000 — 8000 гг. до н.э. Б. Тилак так говорит об этих событиях: «Гибель древней арийской

родины в результате оледенения или потопы [отметим это мнение Тилака, прим. автора] привносит новый фактор в изучение арийской истории и цивилизации. Любые нехватки или недостатки, выявляемые в цивилизации арьев, расселившихся в северных областях Европы в начале неолита [10 — 3 тыс. лет до н.э., прим. автора], должны объясняться как результат естественного возвращения к варварству после великой катастрофы». Видим, что Б. Тилак понимал суть происшедшего на стыке палеолита и неолита. Как мы покажем далее, он оказался совершенно прав в отношении происшедшей в то время катастрофы. Именно Б. Тилак был первым исследователем, который указал на переход арьев с земель Заполярья в более южные районы в ту эпоху, когда на их землях назревало похолодание, угрожающее жизни арийских племен. По данным гляциологии это явление датируется 30 — 25 тысячами лет до н.э. Б. Тилак также был первым, подчеркнувшим наличие широкой полосы шельфов вдоль северного побережья (их в наше время активно осваивают).

Пик предпоследнего оледенения, отмечаемый специалистами как «ледниковый стадиал», датируется примерно 75 тыс. лет до н.э., а последний пик ледника относят к 18 тыс. до н.э. Между этими ледниками протекал период межледниковья, т.е. изменения климата в областях Арктики и Северной Европы. В течение этого периода уровень Мирового океана удерживался примерно на 50 м ниже современного положения. Следовательно, большие области шельфа находились в субареальных условиях, представляя собой благоприятные места обитания для человека и крупных промысловых животных. Понимание наличия в период межледниковья шельфовой области, доступной для жизни людей и животных, следует считать важнейшими свидетельствами современной исторической науки. Именно они подкрепляют и сводят воедино все разрозненные указания на тот основополагающий факт, что сознание людей, населявших те открытые шельфы, находившиеся в благоприятных атмосферных, климатических и экологических условиях, могло активно развиваться в отдалении от современной кромки нашего северного побережья. Именно на этих шельфах, по мнению Н.Р. Гусевой, т.е. на продленных к северу участках суши (их пределы в направлении к Северному полюсу еще не установлены для периода последнего межледниковья), жили до начала последнего оледенения далекие предки всех народов, определяемых наукой как индоевропейцы, и в том числе предки славян и арьев.

Установлено, что длительность последней геологической системы, или эры, четвертичной, измеряется временем от 2,5 — 3,5 млн до 700 тысяч лет. В этой системе различают два периода — плейстоцен и голоцен, который продолжается и сейчас. Хорошо изучено состояние льда в плейстоцене, который характеризуется длительным существованием ледниковых щитов не только в полярных, но и якобы в умеренных широтах, где при наступившем межледниковье устанавливался теплый климат. Земной рельеф, растительность, животный мир постепенно приняли современный облик на протяжении этой эры. С нею же связан, как полагает наука, и антропогенез — процесс эволюционного (!) формирования физического типа современного человека, развитие его трудовой деятельности, речи и образование древнейших форм общества. Последнее из исторически известных оледенений стало сползать к северу, и лед окончательно погрузился в океан примерно за 10 — 8 тыс. лет до н. э. Завершился плейстоцен, и наступил голоцен.

К северу от современной береговой линии, т.е. послеледникового северного берега, под водой залегают мели и шельфы, которые, возможно, достигали некоторыми участками, судя по всему, 78 градуса северной широты. Все это указывает на те части материковой



земли, которые были залиты океанской водой согласно академической науке, после завершения таяния ледника (!), и эти шельфы лежат вдоль всего нашего северного побережья, от границ Русского Севера до 190 градусов восточной долготы<sup>155</sup>. Считается, что ледник охватил собой северную часть современного Русского Севера по линии примерно от его начала на 5 градусов северной широты к югу от Финского залива, затем в обход севера Белого озера до 68 градуса северной широты и 59 градусов восточной долготы, т. е. почти до конца Урала.

Если следовать рассуждениям о том, что люди с севера отступили к югу в завершающий период последнего оледенения, то возникают два вопроса: 1) какова была причина, побудившая их к отходу с ледниковой поверхности и 2) почему и как они могли жить до этого своего отхода на поверхности ледникового покрова? Ввиду трудности нахождения возможно правильного ответа на эти вопросы остается один выход: необходимо соглашаться с правильностью анализа данных Ригведы и Авесты, а также с заключениями Б.Тилака, Пошки и многих других сторонников того утверждения, что уход групп людей к югу был не только подсказан, а прямо продиктован им быстрым наступлением (очень важное положение!) последнего оледенения на области теплого климата межледниковья.

Только когда, как давно кончился последний межледниковый период и начался последний ледниковый период, геология точно еще не установила. Геологи склоняются все более и более к тому, что это было совсем не так бесконечно давно, и что время, протекшее с тех пор и до наших дней, исчисляется, вероятно, только 10 — 15 тысячами лет (запомним эти даты!). Между тем, накоплено немало фактов и аргументов, свидетельствующих далеко не в пользу абсолютизированной ледниковой концепции. Самое печальное, что догматически настроенные теоретики не желают с ними считаться, а предпочитают использовать средства, далекие от науки. Доходило до того, что когда гляциалисты (так по-научному именуются сторонники «ледниковой теории») обнаруживали в шурфах вторую ископаемую почву, а согласно их установкам там должна быть только одна, — «лишнюю» попросту засыпали, а экспедицию объявляли «якобы не бывшей». Точно так же замалчиваются неледниковые процессы образования валунных отложений: с точки зрения «ледниковиков» появление валунов объясняется «утюжкой» льда — своей тяжестью он обкатывал и шлифовал огромные камни, как гальку в морях и океанах. Так, обилие валунов на Валдайской возвышенности считается чуть ли не главным доказательством, что данная территория была в далеком прошлом покрыта мощным ледником (абсурд, не так ли). Игнорируется сторонниками абсолютизированных догм и мнение основоположника палеоклиматологии в России А.И. Воейкова, считавшего существование обширного европейского оледенения маловероятным и допускавшего лишь частичность такового на севере Европы и Америки. Что касается средней полосы России, то здесь Воейков был более чем категоричен: в соответствии с его расчетами ледниковый панцирь на широте Российских черноземов автоматически повлек бы за собой превращение земной атмосферы над данной территорией в сплошную ледяную глыбу. Такого, естественно, не было, а потому не было и той картины оледенения, которая обычно рисуется на страницах учебников. Следовательно, сопоставлять ледниковую гипотезу с известными историческими реалиями необходимо более чем осторожно. Тем более что имеется масса фактов, не уместяющихся в прокрустово ложе господствующей

---

<sup>155</sup> Т.е. до Берингова пролива (пролива Аниан).

щих догм. Среди них — отсутствие ползущей ледниковой корки в условиях современного сурового климата Сибири и Крайнего Севера. Почему-то считается общепризнанным, что в прошлом примерно в тех же условиях ледники сковывали континент толщиной километрово-го панциря, хотя теперь подобное явление не наблюдается даже на «полюсе холода» в Оймяконе. Вместо всеокалывающего ледяного вала здесь происходит обычная сезонная смена снежного покрова с обычной подвижкой речного и морского льда. Это все выглядит явно странно.

Суммируя накопленные факты и подытоживая общее состояние проблемы так называемых ледниковых периодов, крупнейший антигляциалист академик И.Г. Пидопличко отмечал: «Науке до сих пор неизвестны такие факты — геологические, палеонтологические или биологические, — из которых с логической неизбежностью следовал бы вывод о существовании где-либо на Земле в любой период ее развития материкового (не горного) оледенения. И нет также оснований для прогноза, что такие факты будут когда-либо открыты». Сказанное в полной мере относится и к Кольскому полуострову, и к северному побережью Евразии: ледниковое оледенение здесь, безусловно, было — и не одно, но не в таких гипертрофированных пространственных и временных масштабах, как это принято рисовать в соответствии с не выдерживающей критики научной традицией.

Это же подтверждают и многочисленные данные арктической археологии. Достаточно взглянуть на археологические карты Мурманской и Архангельской областей, чтобы убедиться, что на протяжении многих тысячелетий по берегам океана, морей и рек жизнь была ключом (то же относится и к остальным областям — вплоть до Чукотки). Возраст палеолитической Бызовской стоянки на берегу Печоры по различным оценкам насчитывает от 40 до 20 тысяч лет (что уже само по себе не сопрягается с ледниковой догматикой). Множество находок дал Шпицберген (русский Грумант). Каких-то границ для северной археологии не существует, просто пока этим никто серьезно не занимался. Вот такая складывается картина по вопросу ледников на севере нашей планеты. Видим полное противоречие существующей академической точки зрения историческим реалиям, известным из многих имеющихся в нашем распоряжении источников, которые мы обозначили ранее в исследовании.

## II.

### ПРИЧИНЫ ИЗМЕНЕНИЯ КЛИМАТА

Анализ всех возможных исторических источников дает нам картину глобальной катастрофы на планете Земля в X тысячелетии до н.э., в результате которой земная ось получила современный наклон, что породило резкую смену климата в различных регионах Земли. Очевидно, если ось вращения Земли близка к перпендикуляру по отношению к плоскости своей орбиты вокруг Солнца, то в приполярной зоне солнце должно было ходить кругами, никогда в течение всего года не опускаясь за линию горизонта, постоянно поддерживая при этом теплую погоду. Из этого становится понятна суть легенды, как на севере у Атланта в саду могли расти золотые яблоки, как полярный север мог быть прародиной человечества.

Итак, около 12 тысяч лет назад земная ось сместилась и получила современный наклон в 23,5 градуса к плоскости земной орбиты. Что касается даты этого события, то нами в исследовании «Древнейшая история человечества» ([https://ridero.ru/books/drevneishaya\\_istoriya\\_chelovechestva/](https://ridero.ru/books/drevneishaya_istoriya_chelovechestva/)) она установлена точно до года — 9564 г. до н.э.<sup>156</sup> Это соответствует гибели последнего существовавшего острова Атлантиды — Посейдониса, что повлекло за собой планетарную катастрофу в виде извержения вулканов, глобального потопа и т.д. Земля кувыркнулась, сменила магнитные полюса, и ось вращения Земли получила наклон. Это выразилось в том, что северный и южный полюса изменили свое местоположение. В частности, северный полюс, который находился ранее у западного побережья Гренландии, сместился в точку своего нынешнего положения в Северном Ледовитом океане. Холод при этом, и практически мгновенный, сковал новые до тех пор цветущие земли вдоль северного побережья Евразии. И эта территория практически замерзла, и люди, там проживающие, частично погибли, а частично были вынуждены покинуть тот регион в поисках более приемлемых условий мест обитания. Вот такая картина в общем виде сложилась после планетарной катастрофы в 9564 г. до н.э. Предположение о подобной катастрофе дает разумное объяснение древнейшим мифам индоевропейских народов о существовании «золотого века» на Крайнем Севере и его внезапном прекращении, о пропаже солнца и его частичном спасении, а также разумно объясняет полярную теорию, которая и без этих оснований выглядит достаточно убедительной.

Для понимания, что же все-таки происходит в целом на планете и с самой нашей планетой, приведем несколько древнейших фактов из истории Земли. Воспользуемся для этого материалами, изложенными нами в исследовании «Древнейшая история человечества». Итак. Наш земной шар подвержен семи периодическим и полным изменениям, которые наравне сопутствуют эволюции Рас (цивилизаций). Сокровенное учение (эзотеризм) говорит, что во время этого Большого Круга (период существования нашей планеты) должны произойти семь земных малых пралай (гибель человечества и всего живого), вызванных изменением в наклоне Земной оси. Это есть Закон, действующий в своё назначенное время, и вовсе не слепо, как может это предполагать наука, а в точном соответствии и согласованности с Законом Кармы. В Оккультизме этот Неумолимый Закон называется «Великим

---

<sup>156</sup> Т.е., на 2019 год, 11583 лет.

Уравновесием». Наука признает своё неведение относительно причины, производящей климатические превратности, а также и изменений в наклоне оси, которые всегда сопровождаются этими превратностями. В действительности наука, по-видимому, вовсе не уверена в смещениях оси. И, будучи не в состоянии объяснить их, она, скорее, готова вообще отрицать феномены смещения оси, нежели допустить мудрую руку Кармического Закона, который один лишь может разумно объяснить эти внезапные изменения и сопровождающие их результаты. *«Наука пыталась объяснить их различными и более или менее фантастическими теориями, одной из которых было бы внезапное столкновение нашей Земли с Кометой, столкновение, которое явилось бы причиной всех геологических пертурбаций.* Но это на самом деле не так», — говорится в книге «Тайная Доктрина» Е.П.Блаватской.

Уже четыре подобные пертурбации, связанные с наклоном оси, имели место со времени появления на нашей земле Человечества. Старые Материки — исключая первый (Алтай — Саяны) — были поглощены океанами, появились другие земли, и огромные горные цепи поднялись там, где раньше их не было. В «Тайной Доктрине» сообщается: «Поверхность Глобуса каждый раз была совершенно изменена. Выживание наиболее приспособленных народов и рас утверждалось своевременной помощью свыше (от Богов). Неприспособленные же — неудачные — уничтожались, будучи сметены с поверхности Земли. Подобный отбор и смещение не происходит между суточным восходом и закатом солнца, как кто-то может подумать, но требует несколько тысячелетий, пока новый дом не будет приведен в порядок».

Атлантида Платона погибла от вод снизу и огня сверху. «Знаменитая Атлантида не существует более, но едва ли можем мы сомневаться, что она существовала однажды, — говорит Прокл, — ибо Марцелл, написавший историю о делах Эфиопии, утверждает, что подобный остров, и столь обширный, однажды существовал и это засвидетельствовано теми, кто писали повествования о внешнем мире. Так, они передают, что в то время в Атлантическом Океане было семь островов, посвящённых Прозерпине и, кроме этих, ещё три, огромного размера, посвящённые Плутону... Юпитеру... и Нептуну. Но, помимо этого, жители последнего острова (Посейдониса, прим. автора), благодаря рассказам своих предков, сохранили память о чудовищных размерах Атлантического острова». Эти семь Двип (островов) составляли, по мнению Марцелла, тело знаменитой Атлантиды. Это наглядно показывает, что Атлантида есть древний материк, и это было хорошо известно также авторам Пуран, из которых некоторые утверждают, что «вследствие этого страшного содрогания Природы шесть Двип (островов) исчезли». Как видим, не только Платон знал и говорил об Атлантиде.

Зарождение материка Атлантиды связано с законами вселенской эволюции, когда в недрах предыдущей расы на очередном витке развития (всего их семь, и мы находимся сейчас на пятом витке) зарождается следующая, более продвинутая в духовном смысле раса, и процесс эволюции продолжается вновь до ухода в небытие уже этой расы и зарождения очередной либо на этом большом Круге, либо уже на другой планете! Так вот, Атлантская раса зародилась в недрах Лемурии, ей указали место для ее дальнейшего развития — материк Атлантиду. Прошла далее пик своего совершенствования и, к сожалению, превратилась в цивилизацию колдунов, на чем собственно и закончилась эволюция атлантов. Но при этом уже в недрах самой Атлантиды зародилась Арийская (ныне живущее человечество),

следующая, Пятая Раса, которая обосновалась в Арктиде и на Евразийском материке и начала свое восхождение на пути эволюции. В этом состоит суть закона Гармонии.

В 9564 году до н.э. мощные землетрясения разрушили остров Посейдонис, находившийся между 24 и 28° северной широты. Все началось с извержения вулкана, который называли по-разному: Ашбурдж, Атлас, Тенериф, Нила. Великая гора непрестанно изрыгала пламя. Остров атлантов, их последний оплот, погиб от огня и воды. Он погрузился в море, создав огромную волну, затопившую низины, и оставив в умах людей память о разрушительном *всемирном потопе*. После погружения в морскую пучину основного материка и островов Атлантиды спасшиеся в этой катастрофе атланты эмигрировали в Египет и Южную Америку. Произошло то, что Е.П. Блаватская называла «кармическим смещением земной оси». Натиск же водной стихии — уже следствие этого смещения. А война в Атлантиде завершилась тем, что Высшие Силы потопили континент, дабы не восторжествовала Тьма. Иерархи Света предупредили *хороших* атлантов о грозящей катастрофе. Лучшая часть народа успела переселиться в другие земли. Эта грандиозная катастрофа изменила облик планеты.

Согласно науке последняя ледниковая эпоха закончилась и, соответственно, голоцен начался приблизительно около 9600 года до н.э. Что это значит? Это означает, что время окончания последнего ледникового периода и время гибели Атлантиды точно совпадают! Но что, собственно говоря, это совпадение дат значит? Есть ли между этими событиями какая-либо причинно-следственная связь? Оказывается, есть — гибель Атлантиды, её резкое катастрофическое погружение под воды Атлантического океана явилось прямой и непосредственной причиной конца последнего ледникового (в терминах академической науки) периода! Впервые этот факт был установлен представителями советской школы атлантологии, который, разумеется, не был признан современной академической наукой в силу того, что она вообще отрицает существование Атлантиды. Вот что пишет Н.Ф. Жиров в своей работе по этому поводу: «Гипотеза о значении Атлантиды как важнейшего фактора в возникновении и исчезновении ледников северного полушария была высказана советским атлантологом Е.Ф. Хагемейстер. Она писала: „По-видимому, появилось какое-то препятствие, которое преградило доступ южному течению в полярные области. Этим препятствием могли быть только участки суши в Атлантическом океане... Начался ледниковый период... Проходили тысячелетия. Постепенно Атлантида начала медленно погружаться в воды океана. Пядь за пядью скрывались под водой ее северные и южные оконечности. Наконец, от всего материка осталась только его центральная часть. Это была та Атлантида, о которой повествует Платон и упоминают еще более древние авторы, а также существуют предания почти у всех древних народов, населяющих берега Атлантического океана, как на западной, так и на восточной его стороне. После исчезновения Атлантиды экваториальное теплое течение широким потоком направилось к северу, неся тепло к окованным льдом берегам Европы. Началось интенсивное потепление климата, льды таяли, отступали на север. Ледниковый период закончился. В пользу нашей гипотезы говорит то обстоятельство, что гибель Атлантиды совпадает по времени с концом ледникового периода...“». Здесь только требуется небольшое уточнение. Потепление началось для районов, которые имели отношение к точке расположения старого Северного полюса планеты у западного берега Гренландии, т.е. для территорий на севере, в основном, западной Европы (рис. 28).

В современной академической науке финальный этап последнего ледникового периода носит название Поздний дриас — в геохронологии завершающий (10730 — 9700 ± 99 гг. до н.э.) этап последнего оледенения. Назван по цветку дриада, характерному для холодных климатических зон. Слово «поздний» в названии используется для отличия от двух других сходных этапов, «древнего» («нижнего») и «среднего». Поздний дриас согласно академической точке зрения характеризуется так: около 14 тысяч лет тому назад на Земле началось очень быстрое Аллерёдское потепление (его скорость оценивается десятилетиями и иногда даже несколькими годами). В это время в средних широтах образовались условия, близкие к современным, хотя в других широтах было значительно холоднее. Однако, после нескольких тысячелетий таяния ледников и распространения лесов климат Земли на короткое время вернулся к оледенению. Похолодание было очень резким (длительность около 100 лет). После примерно тысячи (по другим источникам, 1300) лет холодного и сухого климата, климатические условия пришли практически к современным, опять на протяжении нескольких десятилетий. Началось современное межледниковье — голоцен.



*Карта распространения ледяного покрова в Европе и Северной Америке для точки старого Северного полюса у берегов Гренландии*

Рис. 28

Некоторые специальные научные статьи по данной теме указывают на то, что такое резкое и быстрое потепление имело место только в Северном полушарии, но не наблюдалось в Южном. Это говорит о том, что гипотеза Хагемейстер, гласящая, что именно гибель Атлантиды и вызванный этим резкий прорыв огромных масс тёплой воды из Южной Атлантики в Северную привёл к быстрому и резкому окончанию последнего ледникового периода, верна. Можно лишь добавить, что быстрому таянию ледника в Европе способствовали, помимо тёплых вод Гольфстрима, также тёплые южные ветры, распространению которых на север перестали препятствовать широтно вытянутые высокие горы Атлантиды, погрузившиеся, в основном, под воду Атлантического океана.

Но все дело в том, что для одних регионов наступило потепление, а для других похолодание. Ведь точка нового Северного полюса куда-то переместилась. И можно себе только представить, что реально произошло в тех районах земли, где образовался новый центр холода. И этот центр напрямую повлиял на климатическую ситуацию на побережье

Евразии, соприкасавшегося с Северным Ледовитым океаном. Именно об этом похолодании и его воздействии на ариев говорит Б. Тилак и отмечено в Сказах, что и заставило их в конечном итоге двинуться с насиженных мест в южном направлении. Изменение расположения полюсов до катастрофы и после можно видеть на рис. 29, на котором хорошо понятно, где именно должно было стать гораздо холоднее после изменения наклона оси вращения Земли.



Рис. 29

Попробуем теперь понять, действительно ли предыдущий Северный полюс находился у Гренландии. Причем Гренландия указывается многими исследователями как месторасположение прошлого полюса. Рассмотрим расположение почвенных зон в северных широтах Земли. Ещё в 1899 году русский учёный Докучаев опубликовал результат исследования почв Северного полушария. Почвы систематизировали и разбили на зоны, основываясь на их химическом составе. Распределение почвенных зон явно указывало на то, что почвы одного типа располагаются полосами вдоль определённых параллелей. Это означало, что формирование почв прямо зависит от количества солнечного тепла, которое, в свою очередь, зависело от географической широты. Получалось, что почвы одного типа формировались в условиях одинаковой удалённости от Северного полюса. Даже при беглом взгляде на карту (рис. 30) легко заметить, что почвы арктической зоны легко вписываются в два круга — один с центром на современном полюсе, второй — с центром, расположенном в районе Гренландии. Чуть менее заметно, но и лесная зона подчиняется такой же пространственной особенности. Этот факт прямо указывает на то, что полюс когда-то находился в районе западного берега острова Гренландии, и формирование почвенных зон в те времена происходило в соответствии с географическим положением данного полюса.

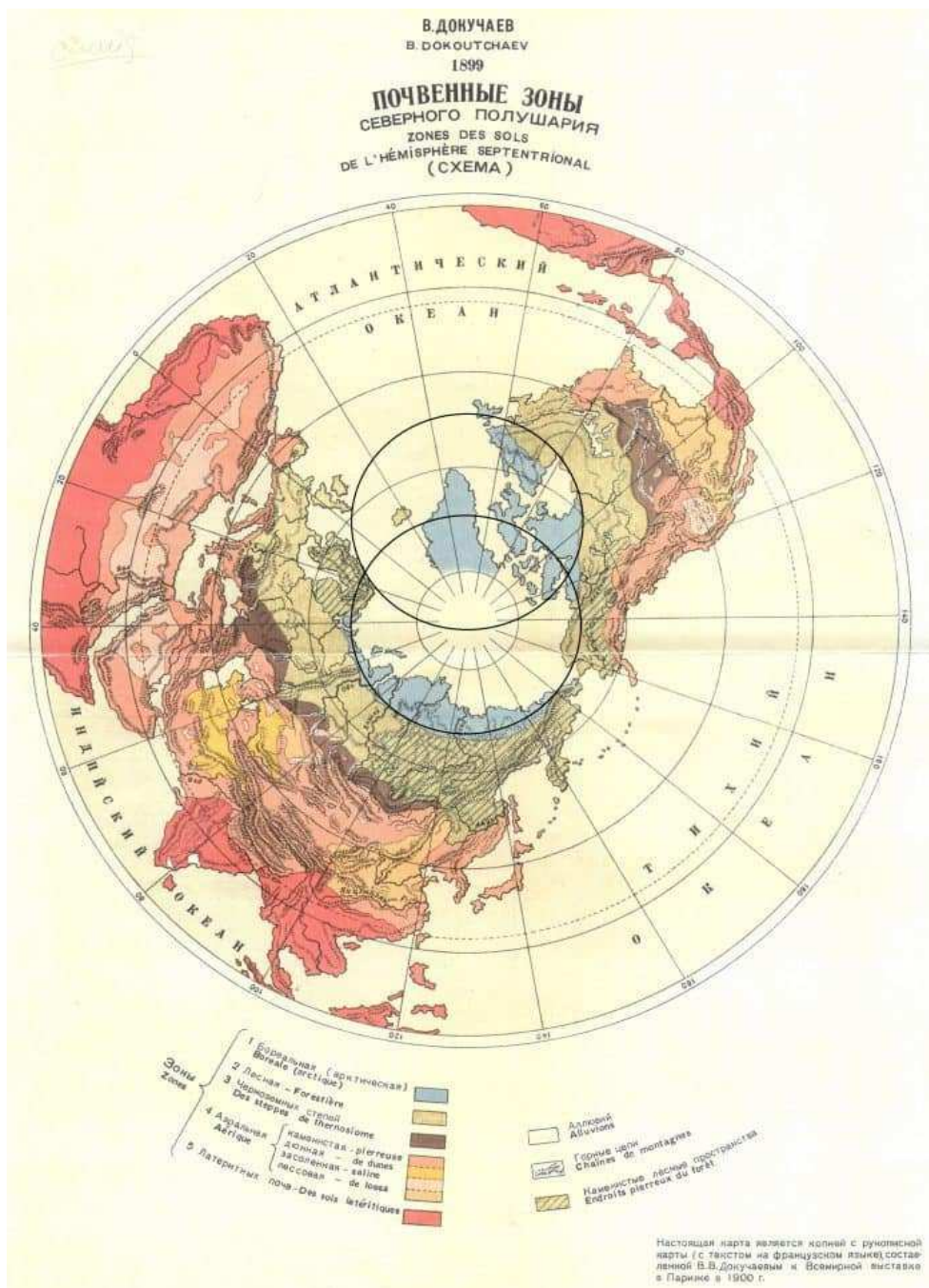
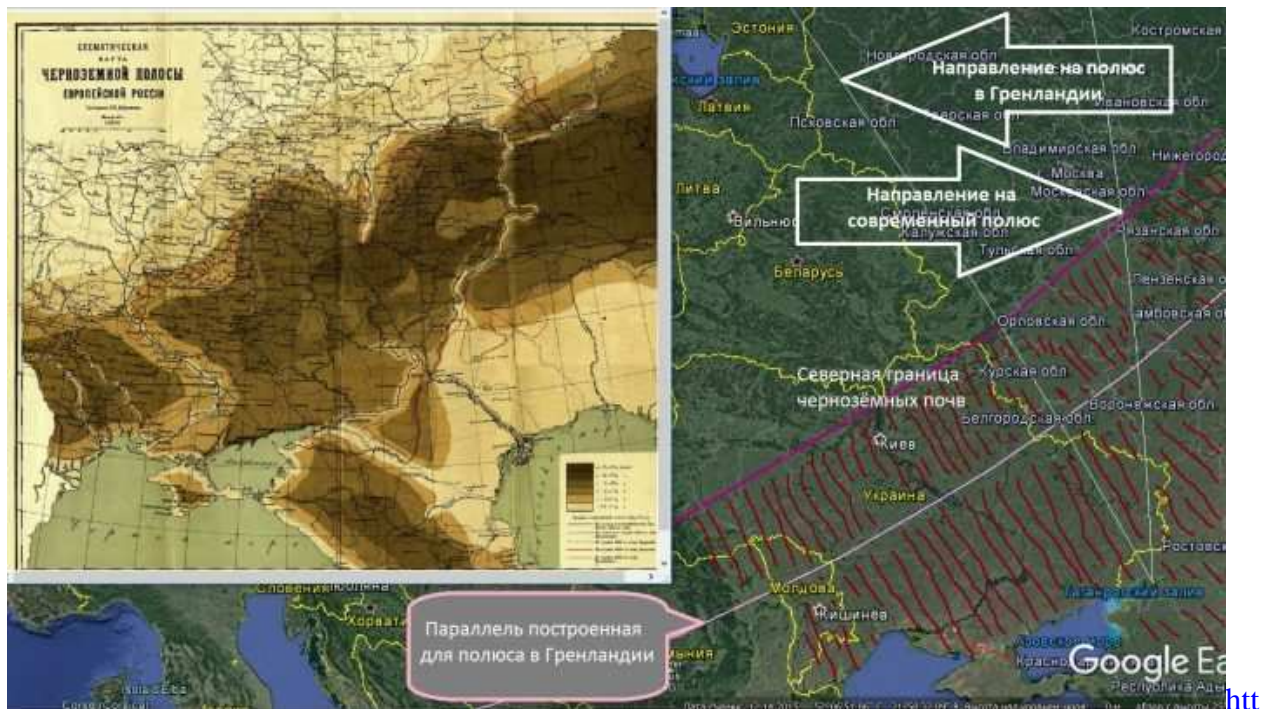


Рис. 30

На рис. 31 ниже мы видим географию чернозёмной полосы, образовавшейся на пространствах Восточной Европы. На схеме тёмно-сиреневая линия обозначает северную границу чернозёмных почв. Проходящая чуть ниже линия географической параллели, построенной для полюса в Гренландии, наглядно показывает, что формирование плодородной полосы происходило в других условиях солнечного освещения, характерных для прошлого расположения полюса.





<http://devinedance.ru/http://www.tart-aria.info/wp-content/uploads/2017/08/Severnaya-granitsa-chnozyomov-parallelna-staroj-shirote-00.jpg>

Рис. 31

Ниже представлен рисунок (рис. 32), характеризующий климат вдоль параллели  $43^{\circ}37'N$  (северное полушарие), которая проходит через курортный город Сочи.



Рис. 32

Как известно, климат на широте Сочи очень комфортный. Для травоядных животных, наверняка, есть богатая кормовая база. На ней вполне реально прокормиться таким

крупным животным как мамонты. На следующем рисунке (рис. 33) обозначено, как проходила параллель  $43^{\circ}37'N$ , когда полюс находился в Гренландии. Кроме того, на этом рисунке представлен ареал обитания шерстистых мамонтов, так как его определили учёные-палеонтологи.

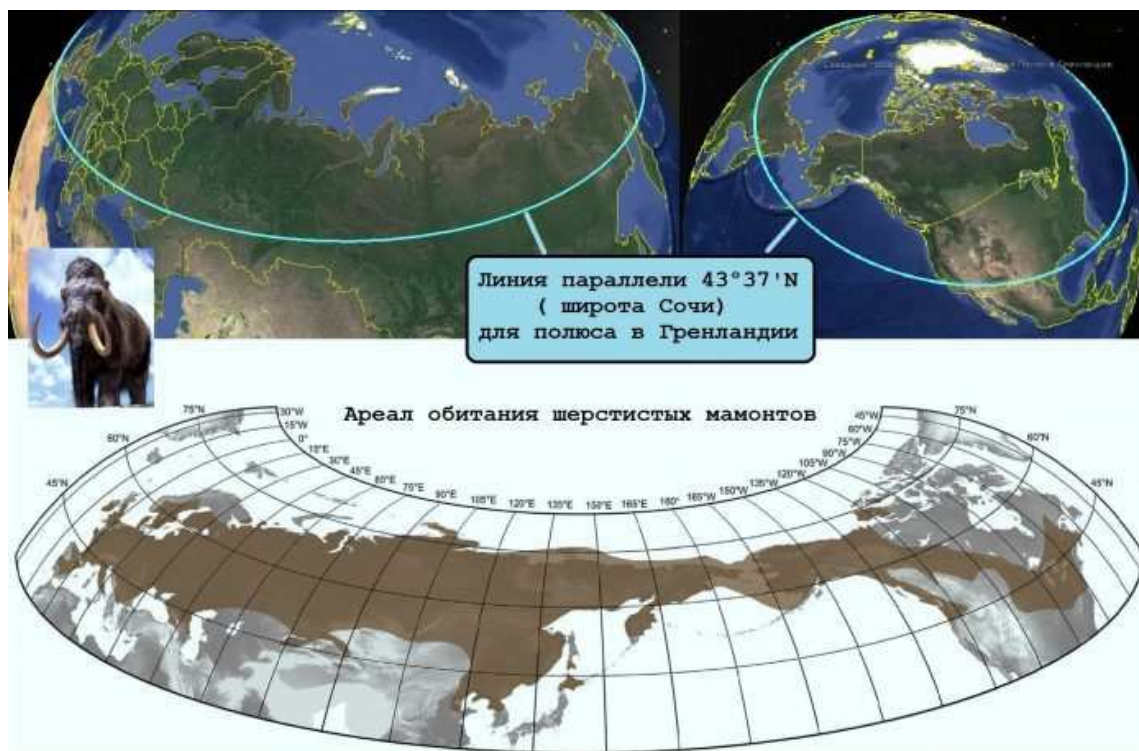


Рис. 33

Из этого можно сделать вывод о том, что полоса обитания мамонтов проходила вдоль прошлой широты Сочи и климат в этой полосе был очень комфортный для проживания крупных травоядных животных. Ни о каких затяжных зимах, характерных для современного климата Восточной Сибири, где во множестве найдены останки мамонтов, говорить не приходится.

Тем самым мы показали реальность смещения Северного полюса в результате последнего катаклизма на планете. Это явилось результатом изменения наклона оси Земли, что, согласно эзотерической концепции, является неизменным элементом в процессе смены на планете одной цивилизацией другой. И в данном случае гибель цивилизации Атлантиды повлияла на Арийскую расу, которая зародилась и жила на севере Евразии. Смещение полюса в свою очередь привело к резкому похолоданию в районе обитания ариев в Евразии и повлекло за собой их переселение из-за наступивших холодов в южном направлении. Представленная нами климатическая картина полностью соответствует эзотерической концепции происхождения человечества и свидетельствам из других исторических источников, представленных в исследовании.

## ЗАКЛЮЧЕНИЕ

В исследовании были представлены факты, свидетельствующие о реальности существования Северной земли, на что, в первую очередь, указывают эпосы практически всех народов земли, как отмечала Е.П. Блаватская. Конечно же, мы не претендуем на абсолютную истину по обозначенной проблеме, но полагаем, что представленных материалов достаточно, чтобы сделать из них логичный вывод: материк, отмеченный на карте Меркатора, реально существовал. Он был назван Я.Гаккелем Арктидой. При этом необходимо подчеркнуть, что существовала и Гиперборея — не какая-то иллюзорная страна с неведомыми гиперборейцами, а реальная территория (северо-запад России), четко обозначенная на современном ландшафте земли, когда-то населенная древними ариями, потомки которых и сохранили в своей памяти сведения о своей прародине на далеком севере — аргументы Б. Тилака, С. Жарниковой. В частности, о том, где земля покрыта большую часть года снегом, где протянулись с запада на восток великие и бескрайние горы. Где вокруг их золотых вершин совершает свой годовой путь солнце, а над ними в темноте ночи сверкают семь звезд Большой Медведицы, в центре же мироздания расположена Полярная звезда. С указанных гор устремляются вниз все великие земные потоки, только одни из них текут на юг, к теплому морю, а другие — на север, к белопенному океану. На вершинах этих гор шумят леса, поют дивные птицы, живут чудесные звери и в золотых руслах текут здесь реки.

Для доказательства этого феномена нами приведены результаты исследований некоторых известных ученых — В.Н.Демина, С.Жарниковой, Е.Блаватской. Хотя все они, казалось бы, представляют различные направления исторической мысли и темы их работ практически не пересекаются, но они говорят на самом деле об одном и том же — территория, где располагалась прародина нынешней человеческой цивилизации, находилась в районе нынешнего северного побережья России, откуда собственно и пошла расселяться Белая раса по всей Земле. Это названная греками страна Гиперборея, следы которой находят экспедиции, работающие на побережье Северного Ледовитого океана (экспедиции по линии Русского географического общества).

Более того, мы также имеем прямое указание и на затонувшую землю в северном океане и переселение оттуда на материк выживших людей, что донесли до нас народные предания — «Сказы Захарихи». И по результатам нашего исследования на текущий момент можно четко обозначить по крайней мере две точки пребывания древнейших людей. Первая точка — это затонувшая земля в Северном Ледовитом океане, которую многие называют Арктидой, и вторая точка — северо-западное побережье нынешней России, которую древние греки называли Гипербореей. Полагаем правильным считать Арктиду и Гиперборею разными территориями. Сначала арии жили в Арктиде, на материке в районе нынешнего Северного Полюса, который затонул, и они затем переселились в обозначенную в нашем исследовании Гиперборею.

Локализовать древнюю Гиперборею помогли исследования Б.Тилака и С. Жарниковой — это побережье Ледовитого океана европейской части России. Именно здесь слагались основные гимны индоиранских эпосов, в земле, названной в Авесте Айрьянам Ваэджо — Арийский простор. Именно из этого региона отправились в дальнейший путь арии, расселяясь по всей Ойкумене на запад, восток и юг.

Об изменении климата в соответствии с изменением расположения двух указанных осей Земли отмечается в ТД у Е.Блаватской, где говорится, что это изменение привело к резкому похолоданию, что и заставило ариев переселиться. Тем самым имеем четкое подтверждение фактов о Северной земле индоевропейцев и их переселении оттуда, что указывалось и в других источниках, представленных в исследовании. Причем и в «Тайной Доктрине» и в индийских Ведах гора «Меру» располагается на севере, только в ТД это конкретизируется — именно на Северном Полюсе (нынешнем), что полностью соответствует описанию карты Меркатора.

В целом же по интересующей нас истории человечества можно констатировать, что Арийская (Белая) раса уже существует около 1 млн лет. Зародилась эта раса на севере Евразии, которая как материк представляла собой сначала единое целое с комплексом островов Атлантиды и с землей, ранее располагающейся в районе Северного Полюса — остатком Лемурии. Большая часть Атлантиды погибла во время потопа 850 000 лет назад. От частично утонувшей при этом Атлантиды остался большой материк в районе нынешнего Северного Полюса. Судя по всем имеющимся сведениям, именно на этом материке (по карте Меркатора) начали строить свою цивилизацию Арии — представители Белой расы на планете, что и было показано в исследовании. Тем самым мы ответили на вопрос: откуда ты, белый человек!